Verified RealEstate™

RE REGULATORY RECORD

RERA Document

The document as the regulator published it, reproduced in full behind this page.

Published for reference. The authority's own register is the operative record.

Verified RealEstate™
3/350/2 Mettukuppam,
OMR Thoraipakkam,
Chennai 600 097, India

hello@verified.realestate
+91 9996 12 9996
verified.realestate

DIGITALLY VERIFIED RECORD

(Amended)

Government of India

Form GST REG-06

[See Rule 10(1)]

Registration Certificate

Registration Number : 33AANCP3954G1Z8

1.	**Legal Name**	PURNAYA DEVELOPERS PRIVATE LIMITED			
2.	**Trade Name, if any**	PURNAYA DEVELOPERS PRIVATE LIMITED			
3.	**Additional trade names, if any**				
4.	**Constitution of Business**	Private Limited Company			
5.	**Address of Principal Place of Business**	**Building No./Flat No.:** No.17/1, Mani School Teachers Layout **Road/Street:** Sri Ramakrishna Dental College Road, Nava India **City/Town/Village:** Coimbatore **District:** Coimbatore **State:** Tamil Nadu **PIN Code:** 641006			
6.	**Date of Liability**				
7.	**Date of Validity**	From	10/10/2023	To	Not Applicable
8.	**Type of Registration**	Regular			
9.	**Particulars of Approving**	Tamil Nadu Goods and Services Tax Act, 2017			
Signature					

Name	VELAYUDHAM MAHADEVAN
Designation	Assistant Commissioner
Jurisdictional Office	SINGANALLUR (NORTH)
Date of issue of Certificate	30/03/2026

Note: The registration certificate is required to be prominently displayed at all places of Business/Office(s) in the State.

This is a system generated digitally signed Registration Certificate issued based on the approval of application granted on 30/03/2026 by the jurisdictional authority.

Goods and Services Tax

Annexure A

Goods and Services Tax Identification Number: 33AANCP3954G1Z8

Details of Additional Place of Business(s)

Legal Name	PURNAYA DEVELOPERS PRIVATE LIMITED
Trade Name, if any	PURNAYA DEVELOPERS PRIVATE LIMITED
Additional trade names, if any	

Total Number of Additional Places of Business(s) in the State 2

1	Sf.No.600/1B2C, Chinnavedampatti, Ganapathy, Coimbatore, Coimbatore, Tamil Nadu, 641035
2	Sf.No.128/1B2, Kalapatti, Coimbatore, Coimbatore, Tamil Nadu, 641035

Goods and Services Tax

Annexure B

Goods and Services Tax Identification Number: 33AANCP3954G1Z8

Legal Name	PURNAYA DEVELOPERS PRIVATE LIMITED
Trade Name, if any	PURNAYA DEVELOPERS PRIVATE LIMITED
Additional trade names, if any	

Details of Managing / Whole-time Directors and Key Managerial Persons

1		Name	GOPALAKRISHNAN
		Designation/Status	DIRECTOR
		Resident of State	Tamil Nadu
2		Name	ASVIN RAAM
		Designation/Status	DIRECTOR
		Resident of State	Tamil Nadu

Goods and Services Tax

162|BL|2026|02|008|00555

கட்டிட அனுமதி வழங்கப்பட்டது

கட்டிட அனுமதி எண்: 152/2026/MH2E

பார்வை Roc. No: 924/2026/MH2E

கட்டிட மனு 162|BPA|2026|00273 எண்

தேதி 6|4|2026

வரைபடம் அனுமதி உத்திரவில் கண்டுள்ள கட்டுப்பாடுகளுக்கு உட்பட்டு அனுமதி வழங்கப்பட்டது.

6/4/26

ஆணையாளருக்காக

கோயம்புத்தூர் மாநகராட்சி

6/4/2026

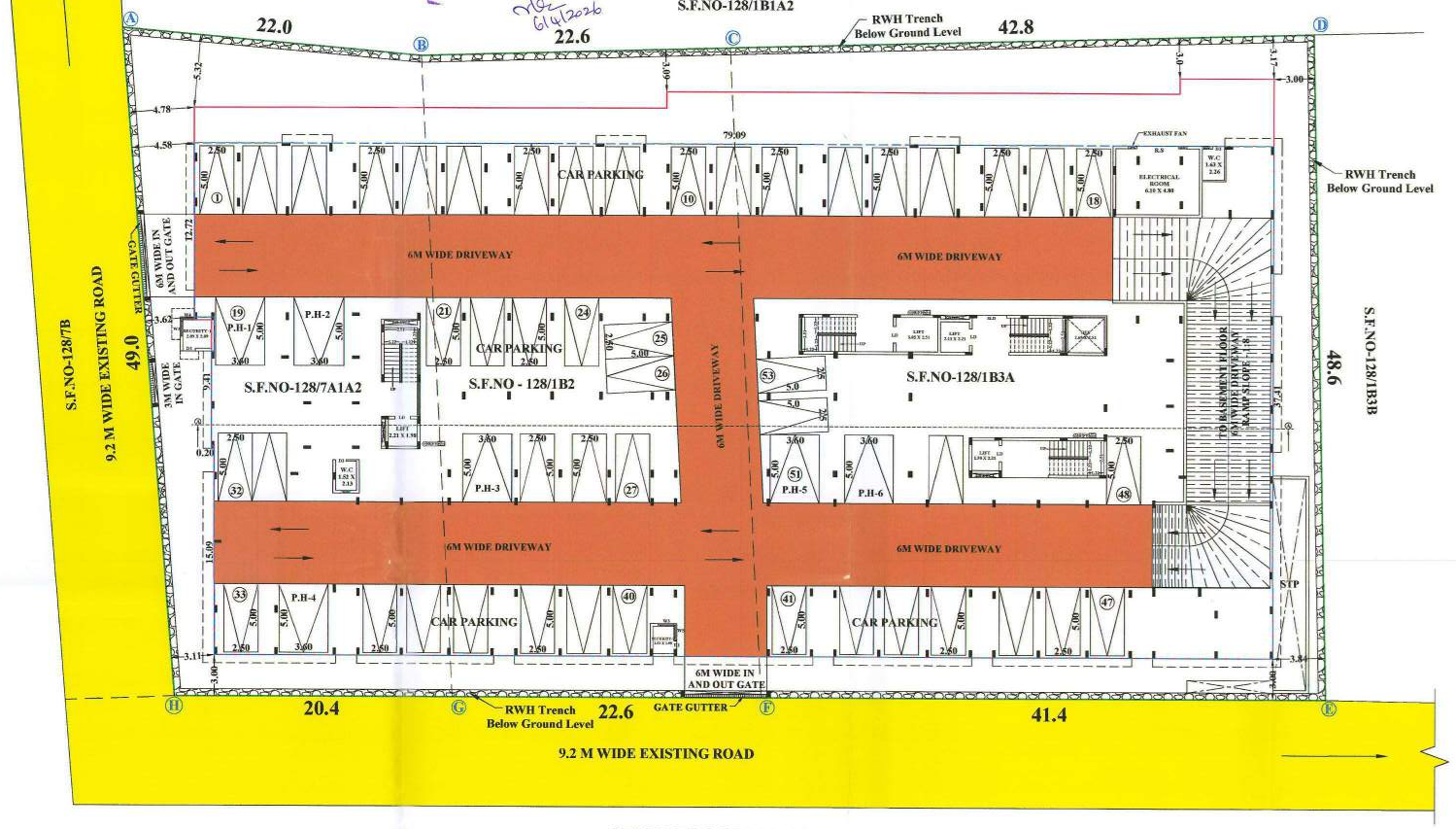
S.F.NO-128/1B1A2
22.0
22.6
42.8
RWH Trench Below Ground Level
S.F.NO-128/7B
9.2 M WIDE EXISTING ROAD
49.0
CAR PARKING
6M WIDE DRIVEWAY
6M WIDE IN AND OUT GATE
3M WIDE IN GATE
S.F.NO-128/7A1A2
S.F.NO - 128/1B2
S.F.NO-128/1B3A
6M WIDE DRIVEWAY
S.F.NO-128/1B3B
48.6
ELECTRICAL ROOM
EXHAUST FAN
STP
20.4
22.6
41.4
GATE GUTTER
6M WIDE IN AND OUT GATE
9.2 M WIDE EXISTING ROAD

STILT FLOOR PLAN
SCALE - 1:200

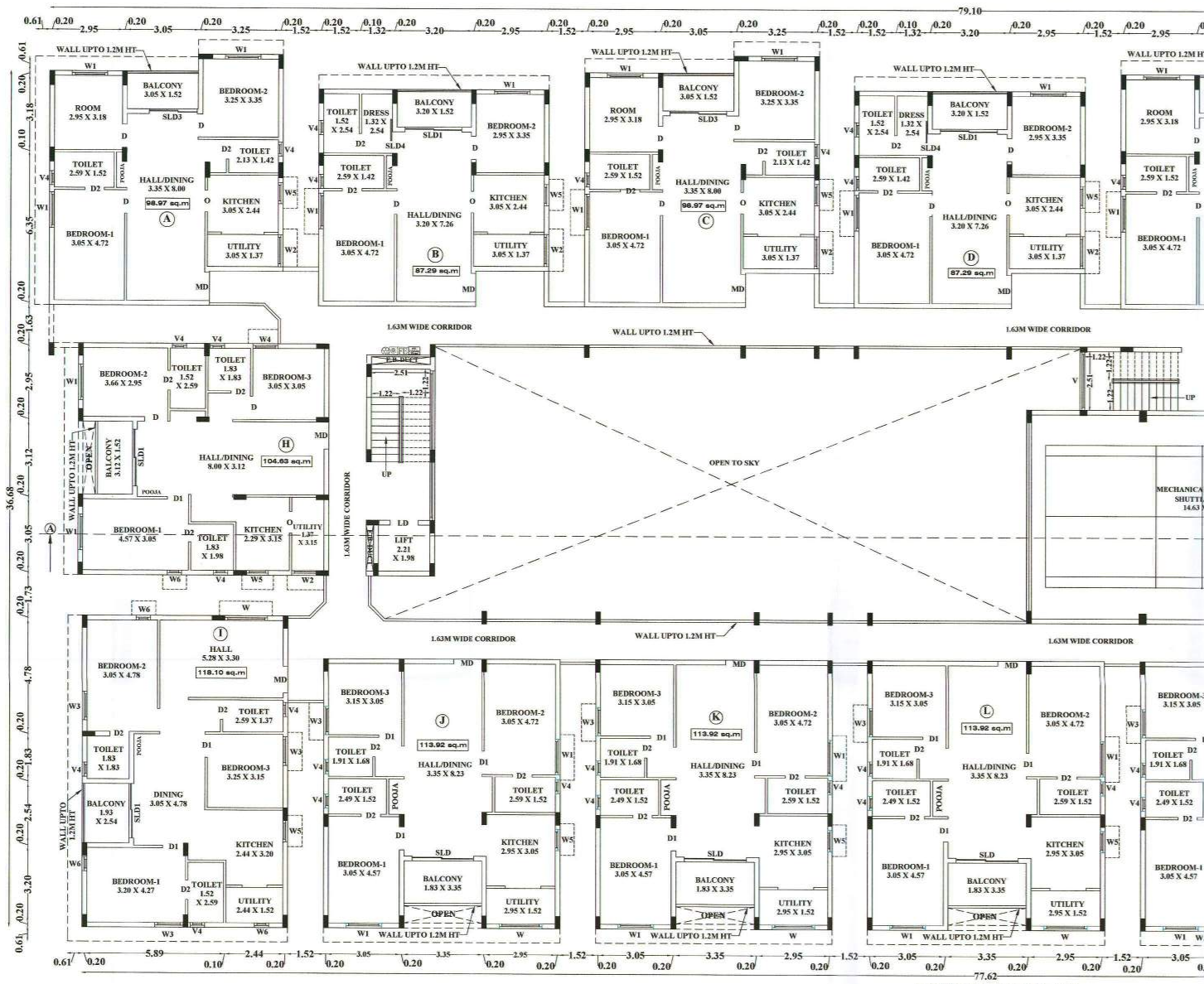
79.10
WALL UPTO 1.2M HT
BALCONY
BEDROOM-2
ROOM
TOILET
HALL/DINING
KITCHEN
UTILITY
BEDROOM-1
DRESS
1.63M WIDE CORRIDOR
OPEN TO SKY
LIFT 2.21 X 1.98
BEDROOM-3
MECHANICAL SHUTTLE
77.62

FIRST FLOOR PLAN

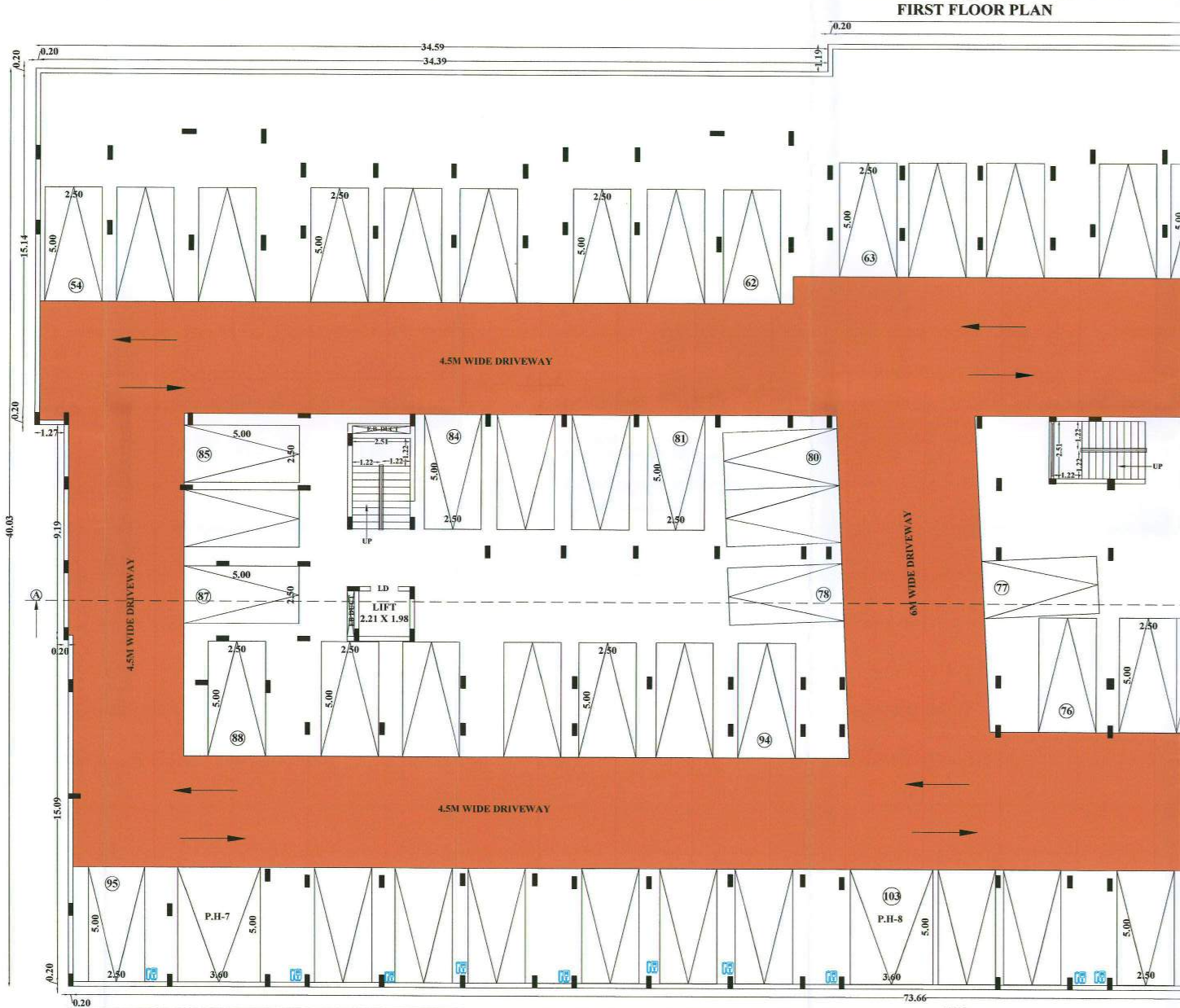
34.59
34.39
4.5M WIDE DRIVEWAY
6M WIDE DRIVEWAY
LIFT 2.21 X 1.98
P.H-7
P.H-8
73.66
77.62

BASEMENT FLOOR PLAN



WEST SIDE ELEVATION

REFERENCE

- FIRE ALARM SYSTEM
- HOSE REEL
- FE FIRE FIGHTING EQUIPMENT
- DW Drinking Water DRINKING WATER
- POINT

COLOR INDEX:

SITE BOUNDARY	▭
EXISTING ROAD	🟨
PROPOSED BUILDING	▭
DRIVE WAY	🟧

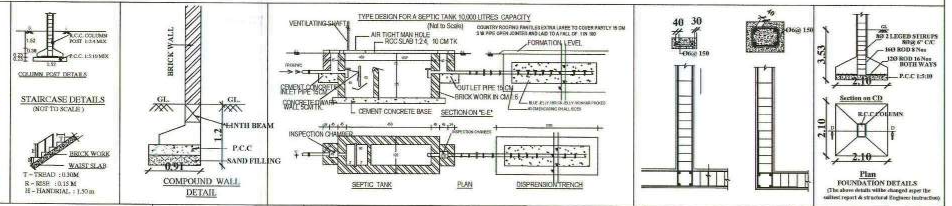
COLUMN POST DETAILS
STAIRCASE DETAILS (NOT TO SCALE)
T - TREAD : 0.30M
R - RISE : 0.15 M
H - HANDRAIL : 1.50 m
BRICK WALL
G.L.
PLINTH BEAM
P.C.C
SAND FILLING
COMPOUND WALL DETAIL
TYPE DESIGN FOR A SEPTIC TANK 10,000 LITRES CAPACITY
VENTILATING SHAFT
INSPECTION CHAMBER
SEPTIC TANK
PLAN
DISPERSION TRENCH
Section on CD
R.C.C COLUMN
Plan
FOUNDATION DETAILS

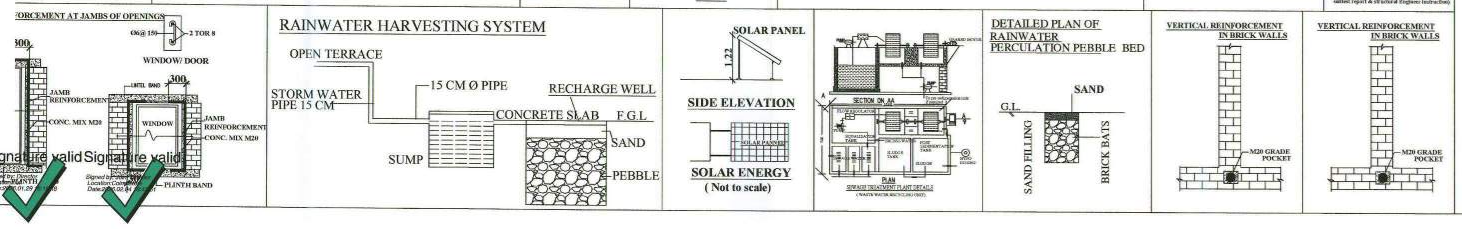
REINFORCEMENT AT JAMBS OF OPENINGS
WINDOW/ DOOR
JAMB REINFORCEMENT
CONC. MIX M20
PLINTH BAND
RAINWATER HARVESTING SYSTEM
OPEN TERRACE
STORM WATER PIPE 15 CM
15 CM Ø PIPE
RECHARGE WELL
CONCRETE SLAB
F.G.L
SAND
PEBBLE
SUMP
SOLAR PANEL
SIDE ELEVATION
SOLAR ENERGY
(Not to scale)
SEWAGE TREATMENT PLANT DETAILS
DETAILED PLAN OF RAINWATER PERCULATION PEBBLE BED
G.L.
SAND
SAND FILLING
BRICK BATS
VERTICAL REINFORCEMENT IN BRICK WALLS
M20 GRADE POCKET
VERTICAL REINFORCEMENT IN BRICK WALLS
M20 GRADE POCKET

Signature valid Signature valid

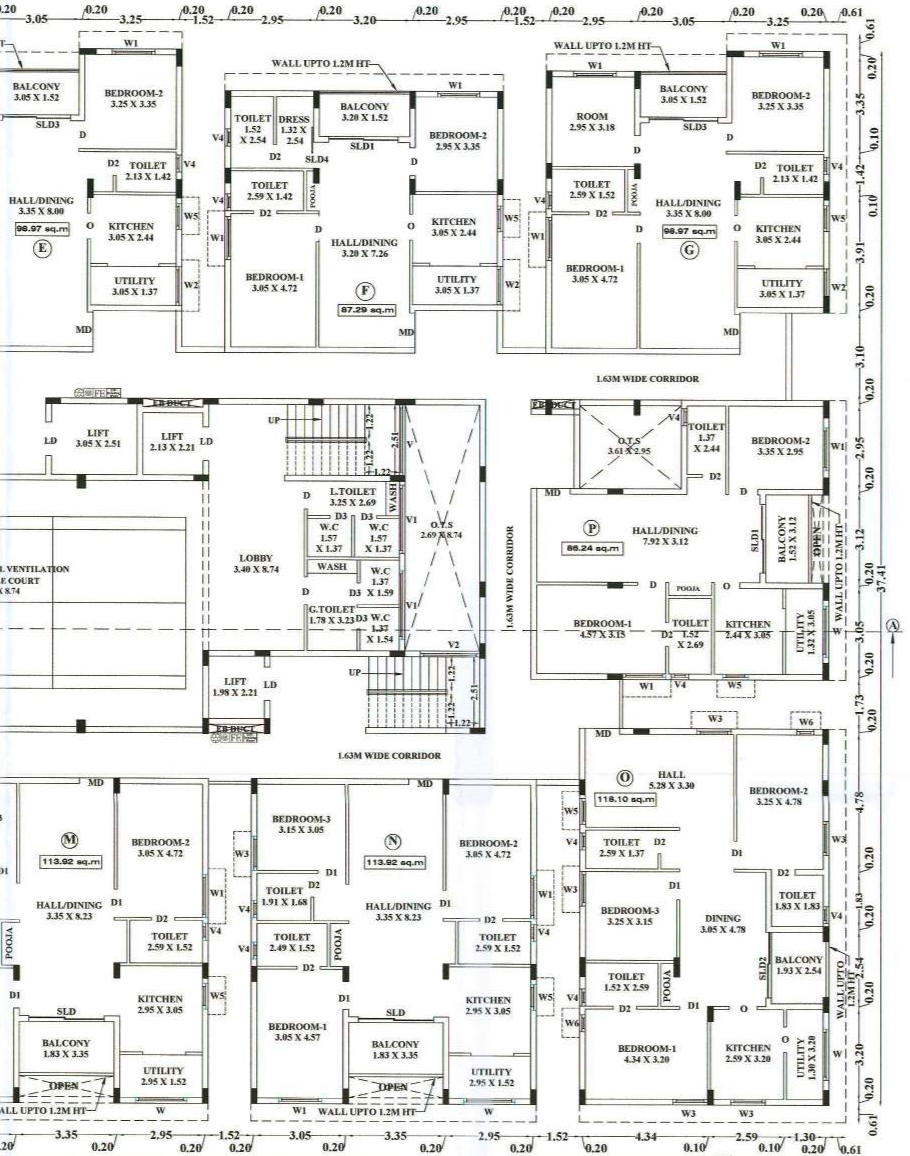

1.63M WIDE CORRIDOR
LOBBY 3.40 X 8.74
LIFT 3.05 X 2.51
LIFT 2.13 X 2.21
LIFT 1.98 X 2.21
O.T.S 2.69 X 8.74
O.T.S 3.61 X 2.95
WALL UPTO 1.2M HT
E
F
G
M
N
O
P

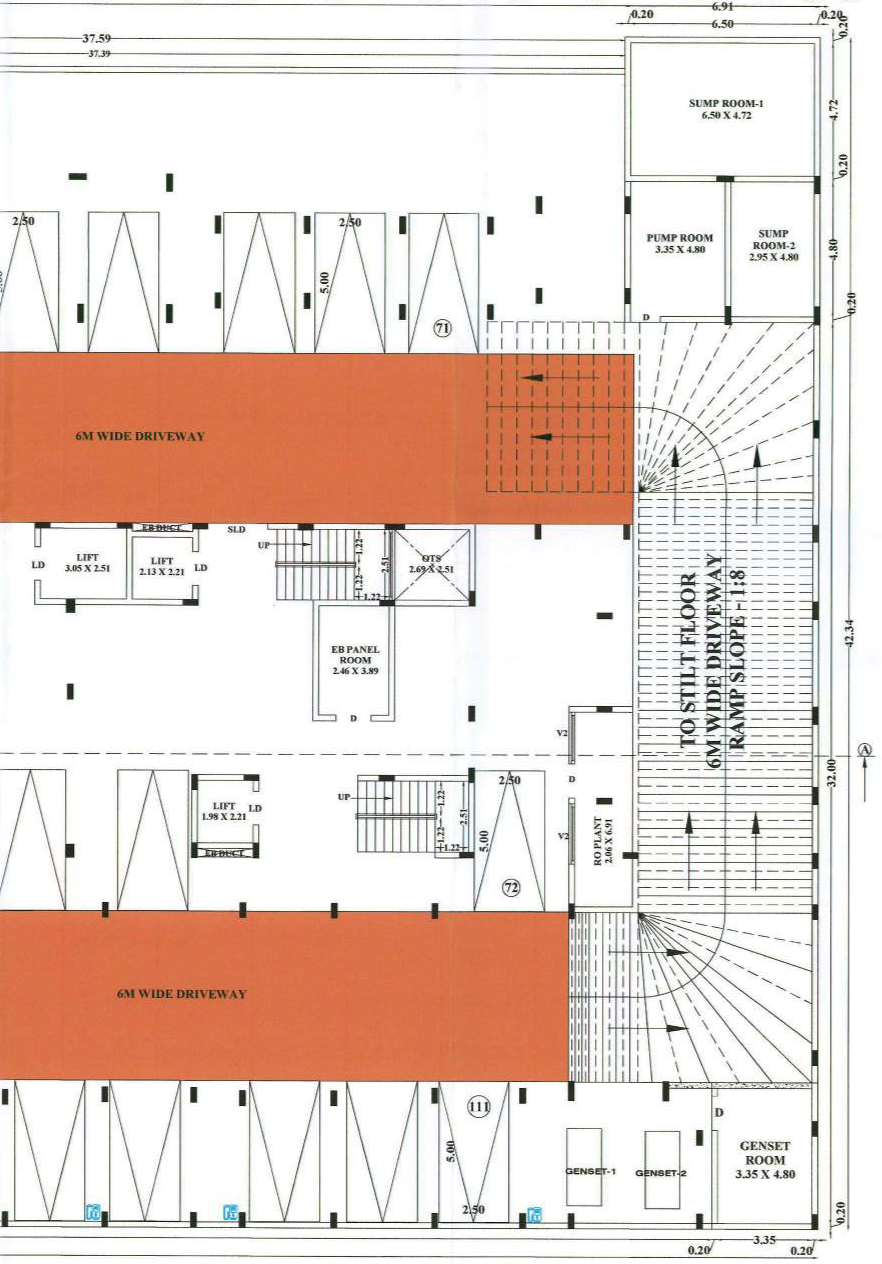

SUMP ROOM-1 6.50 X 4.72
PUMP ROOM 3.35 X 4.80
SUMP ROOM-2 2.95 X 4.80
6M WIDE DRIVEWAY
6M WIDE DRIVEWAY
TO STILT FLOOR
6M WIDE DRIVEWAY
RAMP SLOPE 1:8
EB PANEL ROOM 2.46 X 3.89
RO PLANT 2.06 X 6.91
GENSET-1
GENSET-2
GENSET ROOM 3.35 X 4.80
LIFT 3.05 X 2.51
LIFT 2.13 X 2.21
LIFT 1.98 X 2.21
OTS 2.69 X 2.51
71
72
111

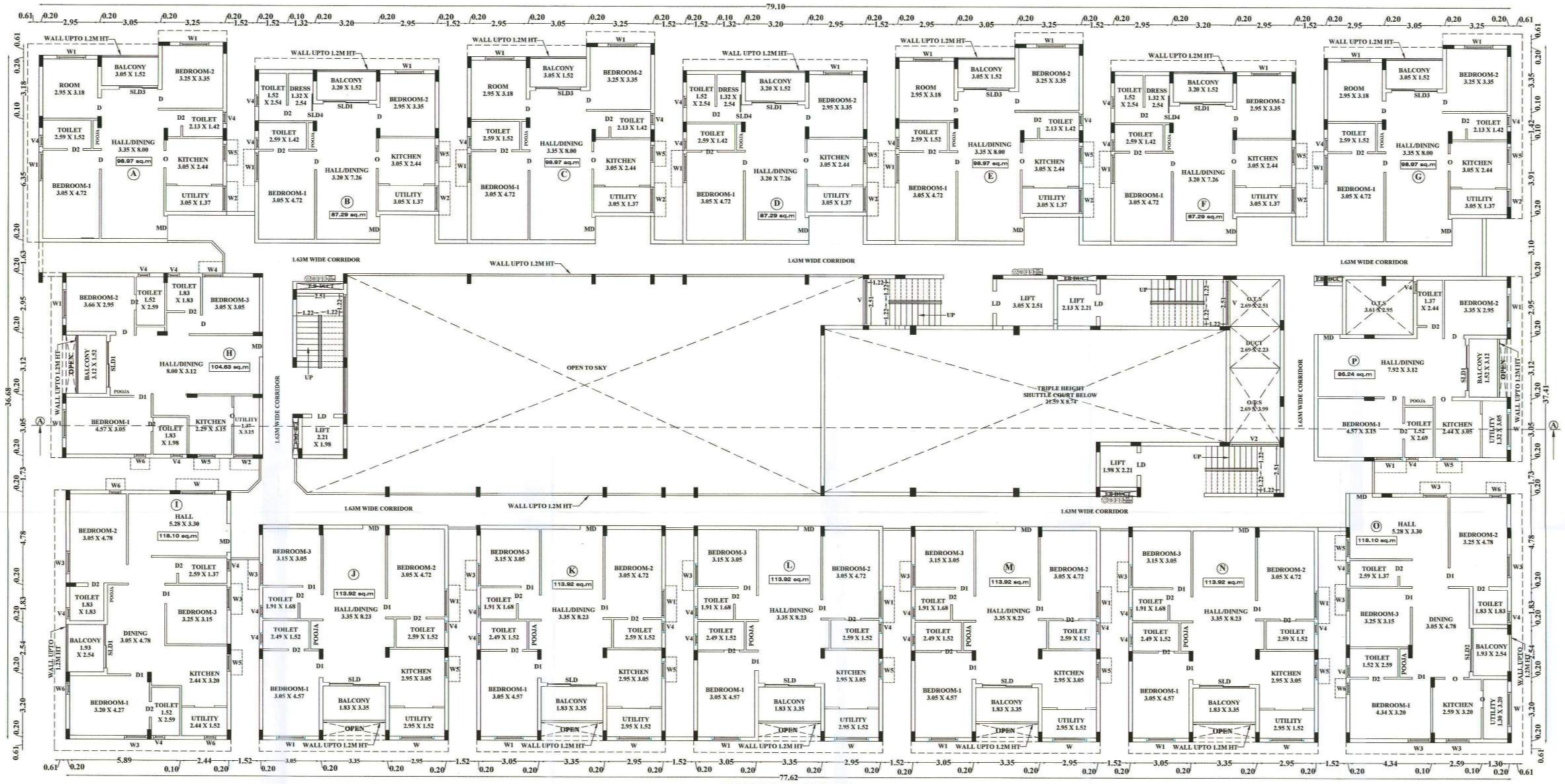

79.10
77.62
37.41
36.68
A
B
C
D
E
F
G
H
I
J
K
L
M
N
O
P
OPEN TO SKY
TRIPLE HEIGHT SHUTTLE COURT BELOW
1.63M WIDE CORRIDOR
WALL UPTO 1.2M HT

THIRD FLOOR PLAN

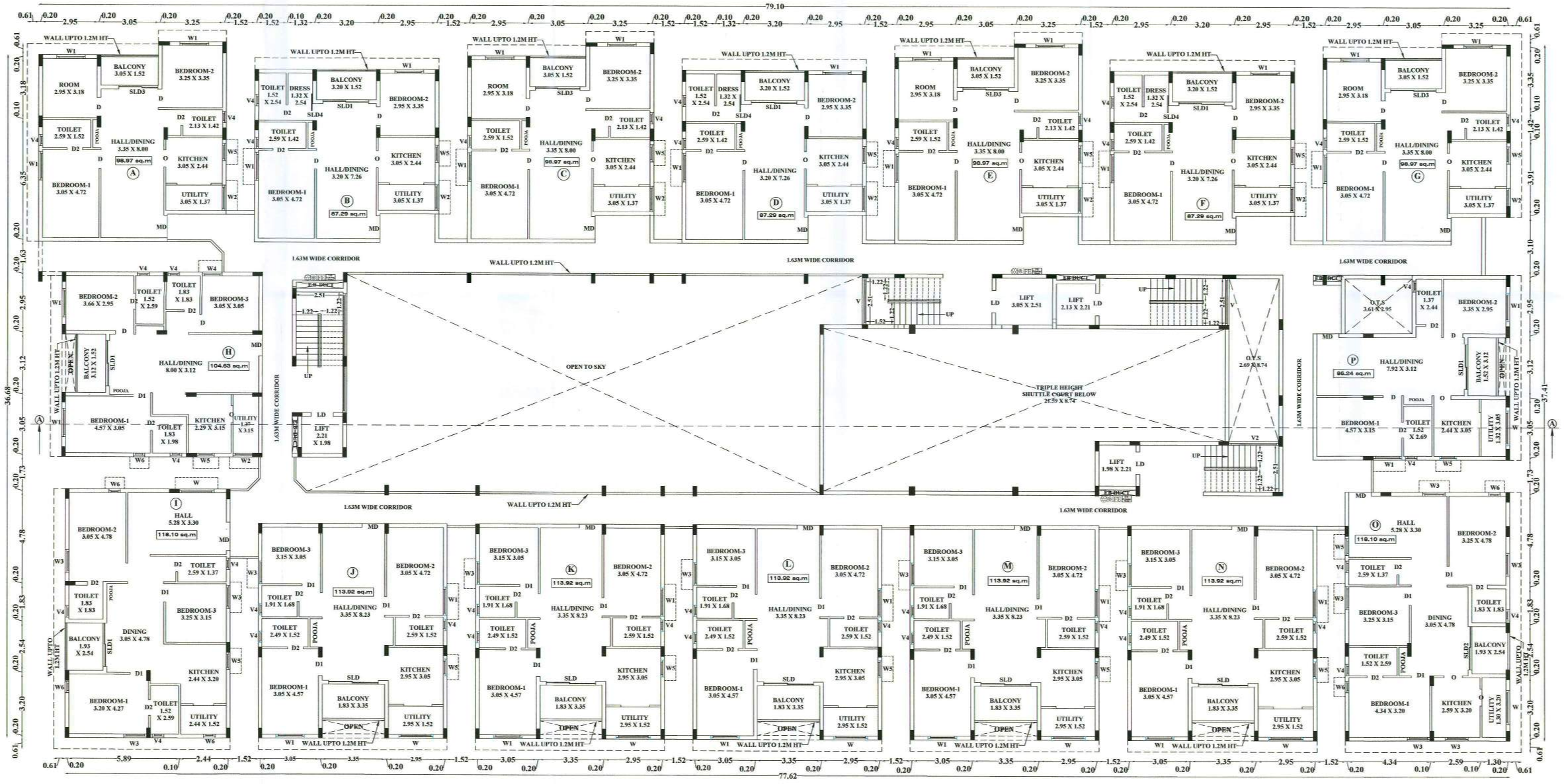

79.10
77.62
37.41
36.68
A
B
C
D
E
F
G
H
I
J
K
L
M
N
O
P
OPEN TO SKY
TRIPLE HEIGHT SHUTTLE COURT BELOW
1.63M WIDE CORRIDOR
WALL UPTO 1.2M HT

SECOND FLOOR PLAN

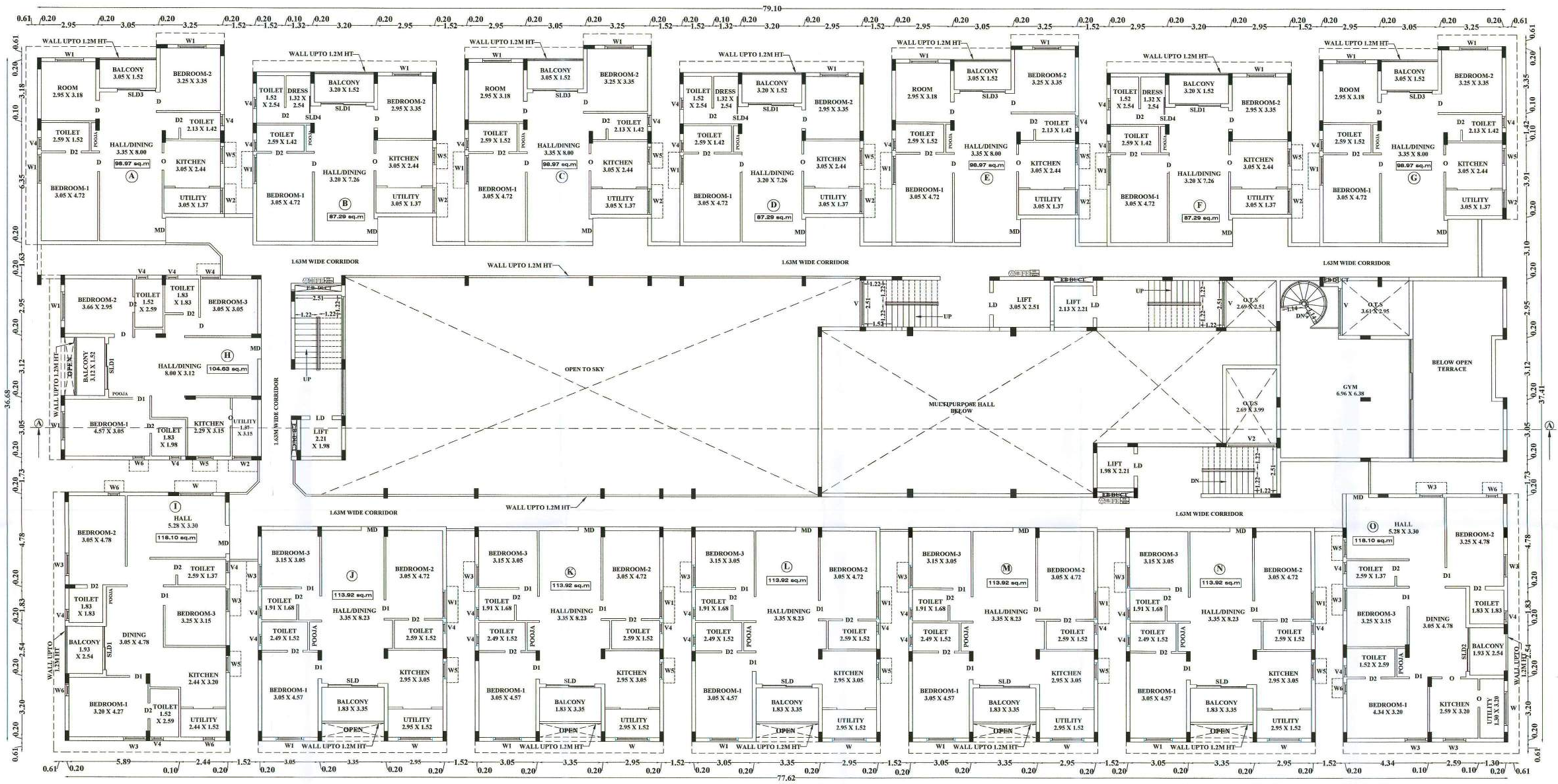
79.10
77.62
36.68
37.41
WALL UPTO 1.2M HT
1.63M WIDE CORRIDOR
OPEN TO SKY
MULTIPURPOSE HALL BELOW
LIFT 3.05 X 2.51
LIFT 2.13 X 2.21
LIFT 2.21 X 1.98
LIFT 1.98 X 2.21
O.T.S 2.69 X 2.51
O.T.S 3.61 X 2.95
O.T.S 2.69 X 3.99
GYM 6.96 X 6.38
BELOW OPEN TERRACE
A
B
C
D
E
F
G
H
I
J
K
L
M
N
O
98.97 sq.m
87.29 sq.m
104.63 sq.m
118.10 sq.m
113.92 sq.m
BEDROOM-1
BEDROOM-2
BEDROOM-3
HALL/DINING
KITCHEN
UTILITY
TOILET
BALCONY
POOJA
DRESS
ROOM
DINING
HALL
UP
DN

FIFTH FLOOR PLAN

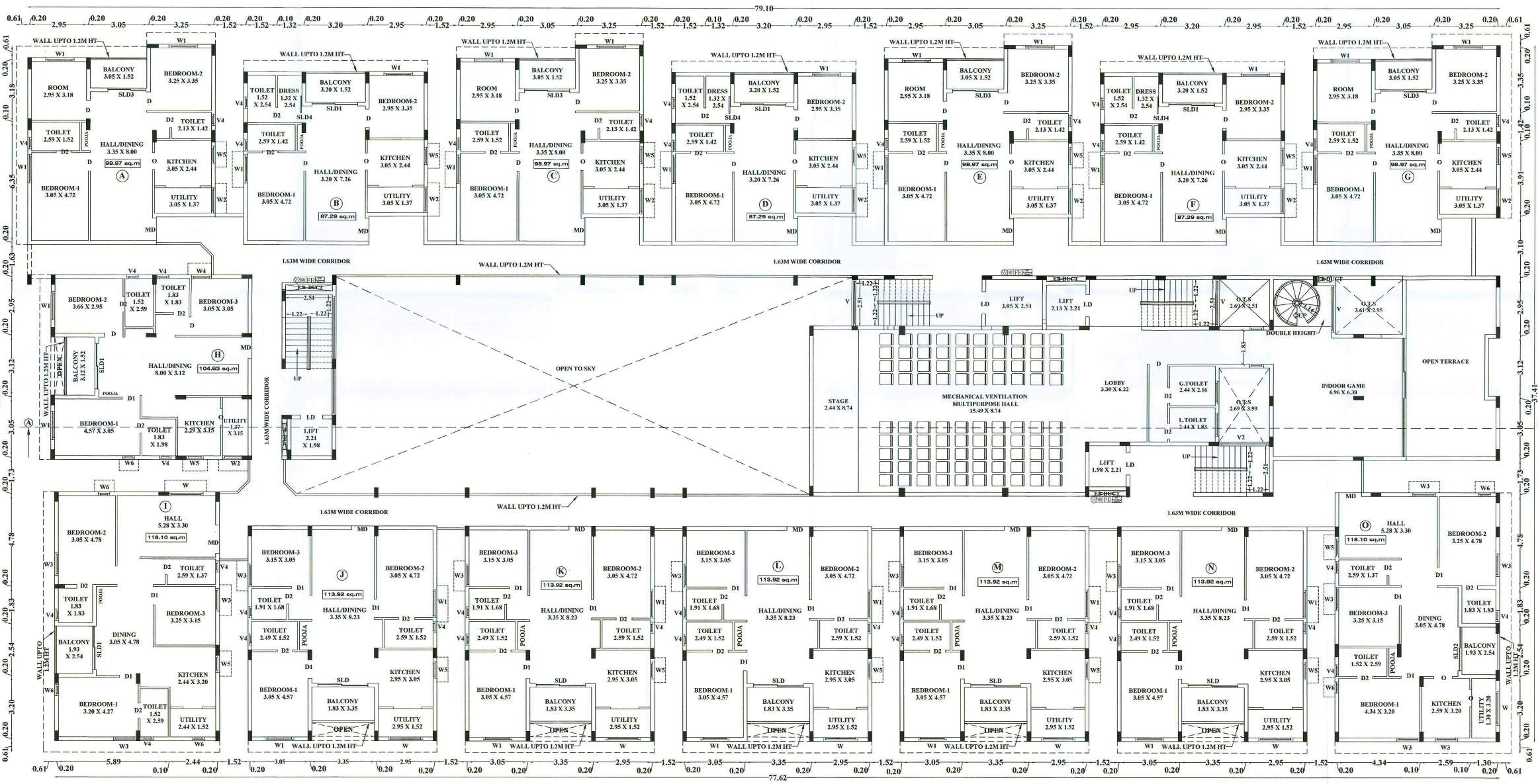
79.10
77.62
36.68
37.41
WALL UPTO 1.2M HT
1.63M WIDE CORRIDOR
OPEN TO SKY
STAGE 2.44 X 8.74
MECHANICAL VENTILATION MULTIPURPOSE HALL 15.49 X 8.74
LOBBY 3.30 X 6.22
G.TOILET 2.44 X 2.16
L.TOILET 2.44 X 1.83
INDOOR GAME 6.96 X 6.38
OPEN TERRACE
DOUBLE HEIGHT
A
B
C
D
E
F
G
H
I
J
K
L
M
N
O
98.97 sq.m
87.29 sq.m
104.63 sq.m
118.10 sq.m
113.92 sq.m

FOURTH FLOOR PLAN

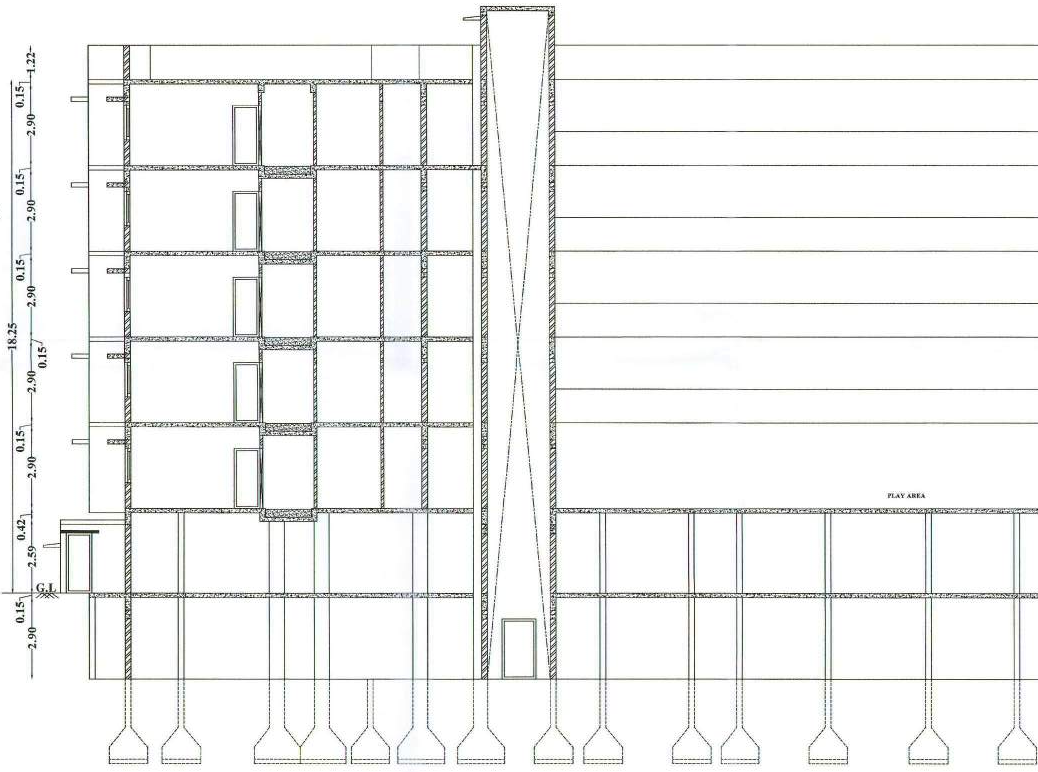
PLAY AREA
G.L.
18.25
2.90
0.15

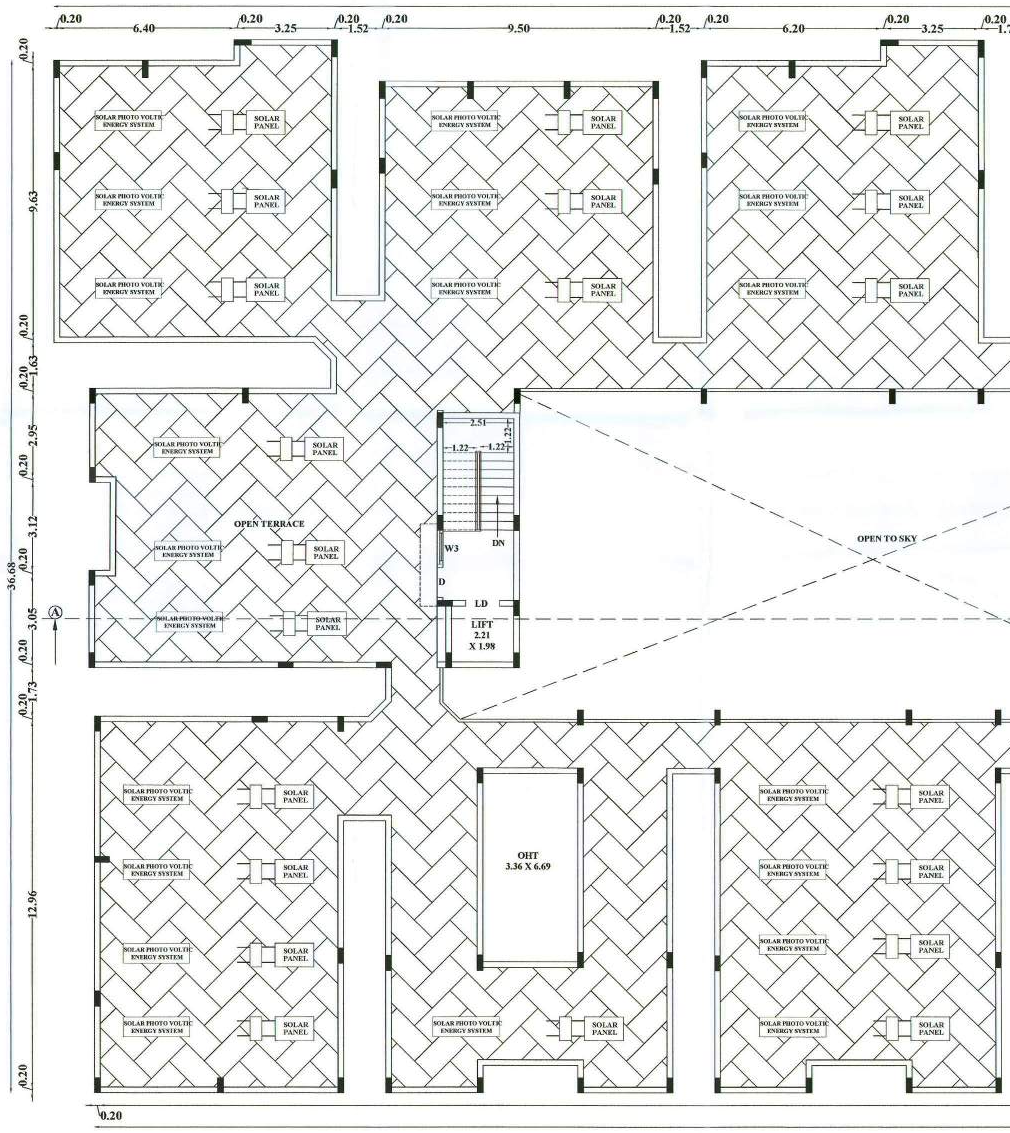
SOLAR PHOTO VOLTE ENERGY SYSTEM
SOLAR PANEL
OPEN TERRACE
OPEN TO SKY
OHT 3.36 X 6.69
LIFT 2.21 X 1.98
DN
36.68
12.96

JOINERY DETAILS		
S.NO	DESCRIPTION	SIZE
1	MAIN DOOR - MD	1.22 X 2.13
2	DOOR - D	0.99 X 2.13
3	DOOR - D1	0.91 X 2.13
4	DOOR - D2	0.84 X 2.13
5	DOOR - D3	0.76 X 2.13
6	LIFT DOOR - LD	1.20 X 2.13
7	SLIDING DOOR - SLD	2.67 X 2.13
8	SLIDING DOOR - SLD1	2.44 X 2.13
9	SLIDING DOOR - SLD2	2.34 X 2.13
10	SLIDING DOOR - SLD3	2.06 X 2.13
11	SLIDING DOOR - SLD4	0.91 X 2.13
12	WINDOW - W	1.83 X 1.22
13	WINDOW - W1	1.52 X 1.22
14	WINDOW - W2	1.37 X 1.22
15	WINDOW - W3	1.22 X 1.22
16	WINDOW - W4	1.07 X 1.22
17	WINDOW - W5	0.91 X 1.22
18	WINDOW - W6	0.61 X 1.22
19	VENTILATOR - V	2.51 X 0.61
20	VENTILATOR - V1	2.44 X 0.61
21	VENTILATOR - V2	2.13 X 0.61
22	VENTILATOR - V3	0.76 X 0.61
23	VENTILATOR - V4	0.61 X 0.61

SITE AND DETAIL PLAN SHOWING THE PROPOSED CONSTRUCTION OF RCC ROOF RESIDENTIAL APARTMENT BUILDING BLOCK-A HAVING BASEMENT + STILT + FIVE FLOORS IN S.F.NO-128/1B2, 128/1B3A, 128/7A1A2 AT KALAPATTI WEST VILLAGE, COIMBATORE NORTH TALUK, COIMBATORE DISTRICT.

SCALE - 1 : 100

ALL DIMENSIONS ARE IN METER

ONLINE APPLICATION NO. - SWP/BPA/747889 /2026

NAME OF THE APPLICANT :
Mr.P.GOPALAKRISHNAN S/o Mr.PURUSHOTHAMAN,

AREA DETAILS :

AS PER PATTA/TSLR - 4107.00 Sq.m
AS PER DOCUMENT - 4107.00 Sq.m

S.NO	DESCRIPTION	FSI AREA (SQ.M)	NON FSI AREA (SQ.M)	DEDUCTION (SQ.M)	TOTAL BUILT UP AREA (SQ.M)	NO.OF DWELLING UNITS
1	BASEMENT FLOOR	-	3189.74	2.69	3189.74	-
2	STILT FLOOR	-	2760.68	163.64	2760.68	-
3	FIRST FLOOR	2251.22	-	344.52	2251.22	16
4	SECOND FLOOR	2081.48	-	514.25	2081.48	16
5	THIRD FLOOR	2081.48	-	514.25	2081.48	16
6	FOURTH FLOOR	2210.16	-	338.27	2210.16	15
7	FIFTH FLOOR	2026.64	-	521.04	2026.64	15
8	TERRACE FLOOR	-	98.81	-	98.81	-
TOTAL		10650.98	6049.23	2398.66	16700.21	78

$$\text{FLOOR SPACE INDEX} = \frac{\text{FSI AREA}}{\text{SITE AREA}} = \frac{10650.98}{4107.00} = 2.593 < 2.60 \text{ (Premium FSI)}$$

ALLOWABLE FSI = 2.0
PREMIUM FSI = 2.6

PREMIUM FSI :
APPROVED ROAD WIDTH 9 M TO 12 M – 30% OF NORMALLY ALLOWABLE FSI

MAXIMUM HEIGHT OF THE BUILDING-18.25 M

PARKING DETAILS			
PARKING CATEGORY	NO. OF DWELLING UNITS	CARS REQUIRED	CARS PROVIDED
FLOOR AREA ABOVE 75 Sq.M	78	78	95 (INCLUDING 8 PH)
10% VISITORS PARKING	-	8	16
TOTAL	78	86	111

DWELLING AREA DETAILS			DWELLING AREA DETAILS		
FLOOR NAME	DWELLING REFERENCE	DWELLING AREA IN Sq.M	FLOOR NAME	DWELLING REFERENCE	DWELLING AREA IN Sq.M
FLOOR01, FLOOR02, FLOOR03,	A	98.97	FLOOR04, FLOOR05-	A	98.97
	B	87.29		B	87.29
	C	98.97		C	98.97
	D	87.29		D	87.29
	E	98.97		E	98.97
	F	87.29		F	87.29
	G	98.97		G	98.97
	H	104.63		H	104.63
	I	118.10		I	118.10
	J	113.92		J	113.92
	K	113.92		K	113.92
	L	113.92		L	113.92
	M	113.92		M	113.92
	N	113.92		N	113.92
	O	118.10		O	118.10
	P	86.24			

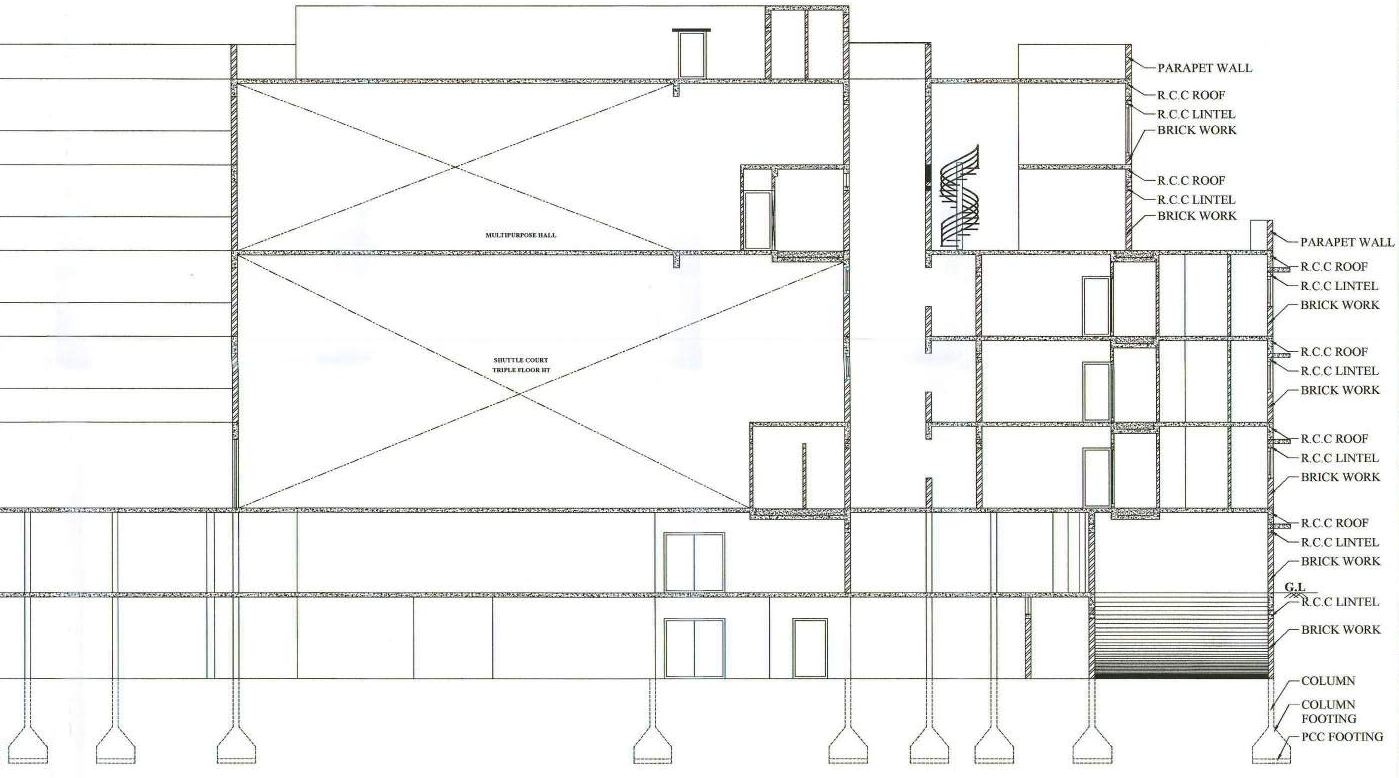
PARAPET WALL
R.C.C ROOF
R.C.C LINTEL
BRICK WORK
MULTIPURPOSE HALL
SHUTTLE COURT TRIPLE FLOOR HT
G.L
COLUMN
COLUMN FOOTING
PCC FOOTING

SECTION ON 'AA'

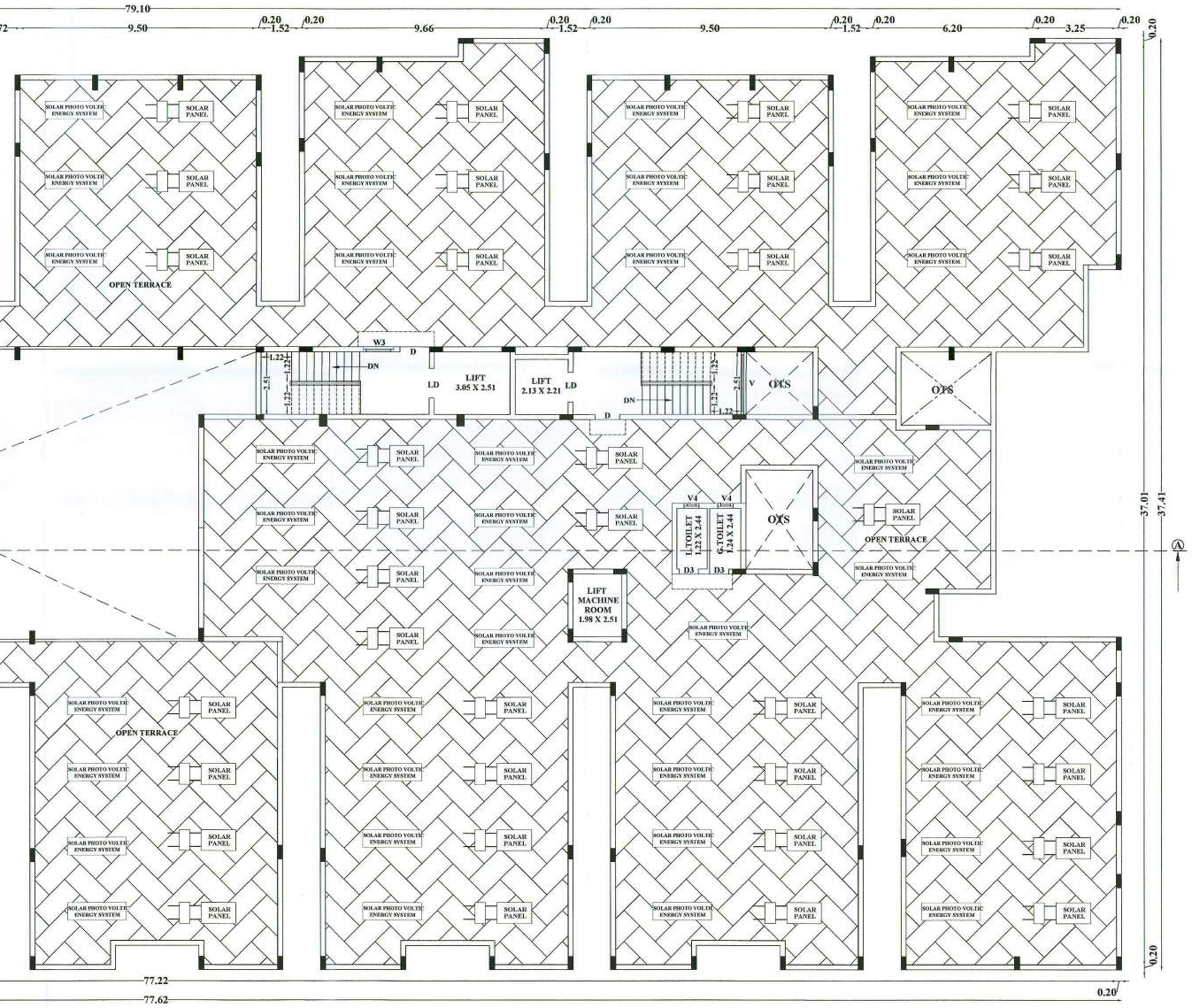
79.10
9.50
0.20
1.52
9.66
6.20
3.25
SOLAR PHOTO VOLTIC ENERGY SYSTEM
SOLAR PANEL
OPEN TERRACE
W3
D
DN
LD
LIFT 3.05 X 2.51
LIFT 2.13 X 2.21
OTS
V
V4
L.TOILET 1.22 X 2.44
G.TOILET 1.24 X 2.44
D3
LIFT MACHINE ROOM 1.98 X 2.51
37.01
37.41
A
77.22
77.62

TERRACE FLOOR PLAN

B.P/DTCP No.63/2026

Er. K.PRAKASH, M.E., (Geo-Technical Engg)., MIGS.
Registered Geo-Technical Engineer (GTE).
Regn. No: Coimbatore LPA/GTE/004/2024
prakash.civil157@gmail.com
Contact: 9894713236, 86376 27705

REGISTERED GEOTECHNICAL ENGINEER

Thoma
Er.T.THILAK RANJITH,
B.E(Civil), M.E(Str),MIE,AIV,FICC,C.Engg, P.E(ECI)
Registered Construction Engineer
CLPA/CE/007/2024
Thilakranjith19@gmail.com, 9486112301

REGISTERED CONSTRUCTION ENGINEER

Thoma
Er.T.THILAK RANJITH,
B.E(Civil), M.E(Str),MIE,AIV,FICC,C.Engg, P.E(ECI)
Registered Structural Engineer /Grade I
CLPA/SE/GR-I/624/2024
Thilakranjith19@gmail.com, 9486112301

REGISTERED STRUCTURAL ENGINEER

Thoma
Er.T.THILAK RANJITH,
B.E(Civil), M.E(Str),MIE,AIV,FICC,C.Engg, P.E(ECI)
Registered Engineer /Grade -I
CMDA-RE/GRI/2022/08/292
Thilakranjith19@gmail.com, 9486112301

REGISTERED ENGINEER

APPLICANT

PROCEEDINGS OF THE MEMBER SECRETARY /JOINT DIRECTOR (INCHARGE)

COIMBATORE DISTRICT TOWN AND COUNTRY PLANNING OFFICE

PRESENT: G. PURUSHOTHAMAN B.E., M.Plan.,

ASSISTANT DIRECTOR

Online Building Plan Application - Planning permission

Application Number - SWP/BPA/747889/2026

Sir,

Subject : Residential Apartment Building(78 Dwellings) –District Town and Country Planning Office-Coimbatore Local Planning Authority- Coimbatore District– Coimbatore Corporation/ North Taluk- Kalapatti west village – S.F. Nos: 128/1B2, 128/1B3A, 128/7A1A2 for an extent of site area 4107.00 sq.m. - Proposed construction of residential apartment building for a FSI area 10650.98 sq.m- Technical Concurrence issued from Director, Directorate of Town and Country Planning, Chennai - Planning Permission Issued- forwarded for further action - Reg.

Reference:

1. Applicant, **Mr. P. GOPALAKRISHNAN**, Coimbatore Online Application Reference No. SWP/BPA/747889/2026 Dated: 06.01.2026.
2. Assistant Director/ Joint Director (i/c), Coimbatore District Town and country Planning office, Inspection Report of Online Application No: SWP/ BPA /747889/ 2026, Dated: 08.01.2026.
3. Director of Town and country Planning, Chennai Online Application No. SWP/ BPA /747889/ 2026, Dated:29.01.2026. (Technical concurrence issued vide No. **B.P/DTCP No: 63 /2026)**
4. G.O.No.86,Housing and Urban Development Department, Dated: 28.03.2012.
5. G.O.No.85,Housing and Urban Development Department, Dated: 16.05.2017.
6. G.O. No.1,Housing and Urban Development Department, Dated: 05.01.2021.
7. G.O.No.18, Department of Municipal Administration and Water Supply, Dated: 04.02.2019.
8. G.O.16 Department of Municipal Administration and Water Supply, Dated: 31.01.2020.
9. G.O. No.54, Housing and Urban Development Department, Dated: 12.03.2020.
10. Director of Town and Country Planning, Chennai circular Letter Roc No. 7486/2009/BA2, Dated: 16.04.2009.

11. Director of Town and Country Planning, Chennai circular Letter Roc No. 12201/2017/BA1, Dated: 22.09.2017.
12. Director of Town and Country Planning, Chennai circular Letter Roc No. 14227/2017/Splcell, Dated: 14.12.2017.
13. Director of Town and Country Planning, Chennai circular Letter Roc No. 4367/2019/BA2, Dated: 05.02.2020
14. Demand payment Request Letter, Dated: 02.02.2026.
15. Applicant **Mr. P. GOPALAKRISHNAN,** Coimbatore demand remittance letter dated: 02.02.2026

Fees Details

Scrutiny Fees	- Rs. 39,561.00	Date.06.01.2026
OSR Charges	-Rs.55,80,524.00	E-challan no. 20260130022387 Date. 30.01.2026.
Centage Charge for Building	-Rs. 1,00,000.00	E Challan no. 20260202032109 Date.02.02.2026
Centage for Land	-Rs. 1500.00	
Infrastructure and Amenities Charges	-Rs.30,35,535.00	
Premium FSI Charges	- Rs.1,67,59,500.00	
Development Charge for Building	-Rs. 3,34,200.00	online recepit no. 20260202747889 Date.02.02.2026.
Development Charge for Land	-Rs. 16,440.00	
Security Deposit	-Rs.15,17,800.00	
Display Board Charges	-Rs. 1500.00	
CC Charges	-Rs. 1,79,900.00	
Shelter Charges	- Rs. 11,46,300.00	Date.02.02.2026

ORDER

With reference to the 1st cited letter, the applicant **Mr. P. GOPALAKRISHNAN**, has requested for the approval of Residential Apartment Building, Coimbatore Local Planning Authority- Coimbatore District– Coimbatore Corporation/ North Taluk-Kalapatti west village – S.F. Nos: 128/1B2, 128/1B3A, 128/7A1A2 for an extent of site area 4107.00 sq.m . Proposed construction of residential apartment building for a FSI area 10650.98 sq.m .

The Assistant Director/Joint Director (i/c), Member Secretary, Coimbatore LPA, District Town and Country Planning Office, Coimbatore has recommended the proposal with a site inspection remarks.

Based on the Assistant Director/Joint Director (i/c) Member Secretary, Coimbatore LPA, District Town and Country Planning Office, Coimbatore recommendation, the applicant request has been accepted and the boundary of the site has been marked as "**A to H"**.The Technical Concurrence is issued under section 49 of Town and Country

Planning Act, 1971 for the above proposal and numbered as **B.P/DTCP No: 63/2026.** This Office **Planning Permission No - 95/2026** and valid for a duration of 8Years from e-sign.

Planning Permission has been issued with the following common and special conditions.

Building details : Proposed Residential Apartment building

Area of Site – 4107.00 sq.m

Description	FSI Area (in Sqm)	Non-FSI Area in Sq.m	Total Built up Area in Sqm	No.of Dwelling
Basement Floor	-	3189.74	3189.74	-
Ground Floor	-	2760.68	2760.68	-
First Floor	2251.22	-	2251.22	16
Second Floor	2081.48	-	2081.48	16
Third Floor	2081.48	-	2081.48	16
Fourth Floor	2210.16	-	2210.16	15
Fifth Floor	2026.64	-	2026.64	15
Terrace Floor	-	98.81	98.81	-
Total Area	**10650.98**	**6049.23**	**16700.21**	**78**

Proposed FSI Area – 10650.98 Sqm
FSI- 2.593 (0.599-Premium FSI)
Total No.of Dwelling-78 Units

Special Conditions

1. As per 13th cited, DTCP circular Roc. No.4367/2019/BA2, dated: 05.02.2020, as per Government guideline value, OSR Fees paid by the applicant through online.
2. Premium FSI charges is paid by the applicant through online.
3. As per the rule 35(b) explanation (2) (20)(d) During the construction of the basement floor, it shall be the sole responsibility of the Building Permit holder to ensure that the building or structure in the adjoining sites area not weakened or damaged
4. As per GO cited in the reference 12, For residential buildings except buildings up to 14m in height not exceeding eight (8) dwelling units or 750 square meters of built-up area, a charging point for Electric Vehicles shall be provided for each of the required car parking space and two-wheeler parking space. In buildings where the number of dwelling units exceeds 50, car and two-wheeler parking space earmarked for visitors shall be provided with fast charging points
5. It is responsibility of the builders to ensure safe bearing capacity of the soil and adequacy of the foundation.
6. Planning Permission is issued in accordance with the provisions of the Town and Country Planning Act and the rules made there under and does not cover the

structural stability aspects including the safety during the construction which are covered under the Building Rules under the Local Bodies Act. Planning Permission is issued subject to the condition that the applicant/developer and also the architect/Licensed Surveyors and the Structural Engineer associated with the development shall ensure that developments shall be structurally sound and adequate safety measures are taken during the process of construction.

7. Conditions mentioned in the No Objection certificates obtained from the central and state Govt. Departments must be followed scrupulously.
8. The Directorate of Town and Country Planning Department has not legally certified the title to the ownership by granting technical Concurrence and planning permission. Initial verification of the documents (lease deed, sale deed, gift deed, etc) submitted by the applicant's is being verified for the applicant's entitlement to develop in the site. If any person wishes to purchase the property must individually ascertain the ownership of the applicant's property. Also, if anyone else claims rights over the property, they can settle it before the appropriate competent court. The Directorate of Town and Country Planning Department is not the right organization to decide on this.
9. The provisions in the G.O (Ms) No.17, Housing and Urban Development (UD4(3)) Department dated : 05.02.2016 relating to installation and use of solar energy system should be followed.
10. "The Tamil Nadu Government in G.O.Ms.No 112, Housing and Urban Development Department dated 22.06.2017 have approved the Tamil Nadu Real Estate (Regulation & Development) Act 2016. The promoter has to advertises, Market, book, sell or offer for sale or invite persons to purchase in any manner any plot, apartment or building, as the case may be, in any Real Estate project or Part of it only after registering the Real Estate project with the Real Estate Regulatory Authority.
11. According to G.O No 18 Department of Municipal Administration and WaterSupply, Dated- 04-02-2019 Construction continuation certificate should be obtained from this office for the planning permission approved building at the time of Plinth Level itself. After Completion of the building works Completion Certificate to obtain from this by the applicant.

12. As per Tamil Nadu Combined Development and Building Rules 2019 Rule 11,the permission granted by the competent authority shall not mean responsibility or clearance of the following aspects.

a) Title or ownership of the site or building

b) Easement Rights

c) Structural Reports, Structural Drawing and Structural aspects. The Registered Architect or Register Engineer and Structural Engineer on record as the case may be, shall be responsible for defects in the design.

d) Workmanship, soundness of structure and materials used

e) Quality of building services and amenities the construction of building

f) other requirements or licenses or clearance required for the site or premises or activity under various other laws.

General Conditions

1. This planning permission issued in accordance with Tamil Nadu Town and Country Planning Act 1971(Section 49).

2. If the application applied under 49 or 64(1) of TN Town and country planning Act 1971 is rejected or refused, the Applicant under Section 80 of TN Town and country planning Act 1971 can Appeal with in Two months from the date of issue of this order to Director of Town and Country Planning / Government.

3. After the Planning Permission issued by Member Secretary Coimbatore Local Planning Authority
   1.If the details given by the applicant is found to be false(or)
   2. If the applicant fails to follow the rules and Norms, the Member Secretary concern can cancel or revise the planning permission issued.

4. Solar water heating system to be provided to the proposed building. Solar photo voltaic panels to be erected at the 1/3 portion of total terrace area.

6. Parking area to be utilized only for parking purpose mentioned as per approved drawing.

7. No additions / alterations to be made without necessary permission of this office. In case any alterations required proper revised approval should be obtained.

8. Rain water harvesting should be provided as per the directions mentioned in G.O.18, Department of Municipal Administration and WaterSupply, Dated:04.02.2019.

9. Applicant should arrange to dispose sewage by vehicle at his own cost and necessary drinking water provision to be provided at applicant's own cost.

10. Mosquito netting to be provided at OHT and well.

11. As per GO No 341 MAWS dated 03.11.2004 U Trap in the septic tank design to be provided.

12. Fly Ash bricks and Materials to be used Mandatory.

13. As per GO 16 a display board of size 60cm x 120 cm to be erected which shows site details, building details and municipality engineer details at the place of construction.

14. In case the documents submitted for approval found fake the Planning Permission would be cancelled without intimation to the applicant.

15. If any court case would be pending with reference to this proposal, the Planning Permission would be treated as INVALID.

16. The Applicant / developer and also the architects / Licensed Surveyors and the structural Engineer associated with the development shall ensure that developments shall be structurally sound and adequate safety measures are taken during the process of construction.

17. Enforcement action Under section 56 & 57 of Tamil Nadu Town and country planning Act 1971 must be taken by The Commissioner, Coimbatore Corporation if the construction is done with Additional/ Deviation to the approved plan before Levy of the applicable Taxes.

18. Government Registered Electrical Contractor must be employed for wiring works during construction.

Member secretary / Joint Director(I/c)
Coimbatore District Town and Country planning Office,
Coimbatore

To,:
The Commissioner,
Coimbatore Corporation,
Coimbatore

Copy to:

1. Mr P GOPALAKRISHNAN
   DOOR NO.47, HINDUSTAN AVENUE,
   NAVA INDIA ROAD
   COIMBATORE SOUTH SOWRIPALYAM POST
   COIMBATORE- 641028

2. The Chair Person,
   Tamilnadu Real Estate Regulatory Authority,
   No.133, G-Block,I Avenur
   AnnaNagar(East), Chennai-600102.

Signature Not Verified
Signed by: Joint Director
Location:Coimbatore
Date:2026.02.04 18:40:19

Acknowledgement Number:564093271141125

Date of filing : 14-Nov-2025

INDIAN INCOME TAX RETURN ACKNOWLEDGEMENT

(Where the data of the Return of Income in Form ITR-1(SAHAJ), ITR-2, ITR-3, ITR-4(SUGAM), ITR-5, ITR-6, ITR-7 filed and verified)

(Please see Rule 12 of the Income-tax Rules, 1962)

Assessment Year 2025-26

PAN	AANCP3954G		
Name	PURNAYA DEVELOPERS PRIVATE LIMITED		
Address	No 17/1, Mani School Teachers Layout., Sri Ramakrishna Dental College Road, Nava India, SOWRIPALAYAM, COIMBATORE , COIMBATORE , 29-Tamil Nadu, 91-INDIA, 641006		
Status	7-Private company	Form Number	ITR-6
Filed u/s	139(1)-On or before due date	e-Filing Acknowledgement Number	564093271141125

Taxable Income and Tax Details	Current Year business loss, if any	1	0
	Total Income	1A	4,31,000
	Book Profit under MAT, where applicable	2	0
	Adjusted Total Income under AMT, where applicable	3	0
	Net tax payable	4	1,08,474
	Interest and Fee Payable	5	5,196
	Total tax, interest and Fee payable	6	1,13,670
	Taxes Paid	7	5,05,491
	(+) Tax Payable /(-) Refundable (6-7)	8	(-) 3,91,820
Accreted Income and Tax Detail	Accreted Income as per section 115TD	9	0
	Additional Tax payable u/s 115TD	10	0
	Interest payable u/s 115TE	11	0
	Additional Tax and interest payable	12	0
	Tax and interest paid	13	0
	(+) Tax Payable /(-) Refundable (12-13)	14	0

This return has been digitally signed by GOPALAKRISHNAN in the capacity of Director having PAN AFVPG7568P from IP address 223.185.22.94 on 14-Nov-2025 13:28:47 at COIMBATORE (Place) DSC Sl.No & Issuer 3035484 & 1188400836923407490810004772754455582 45CN=Care4Sign DSC Sub CA 2022,OU=Certifying Authority,O=Care4Sign Safetec Limited,C=IN

System Generated Barcode/QR Code

AANCP3954G0656409327114112 5ff0f6ed878e0aaf1b83b1715a8fe7167008d485a

DO NOT SEND THIS ACKNOWLEDGEMENT TO CPC, BENGALURU

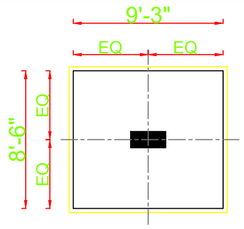

F1

SIZE - 2850 X 2600 X 600

12 Ø @ 150 C/C

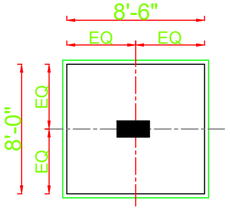

F2

SIZE - 2600 X 2400 X 600

12 Ø @ 150 C/C

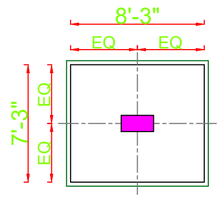

F3

SIZE - 2500 X 2250 X 550

12 Ø @ 150 C/C

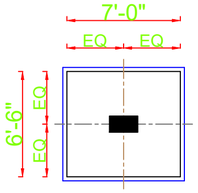

F4

SIZE - 2100 X 2000 X 500

10 Ø @ 150 C/C

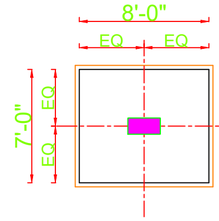

F5

SIZE - 2400 X 2150 X 500

12 Ø @ 150 C/C

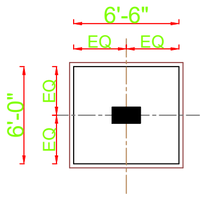

F6

SIZE - 2000 X 1850 X 450

10 Ø @ 170 C/C

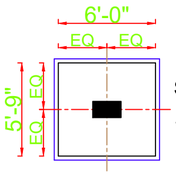

F7

SIZE - 1850 X 1750 X 450

10 Ø @ 170 C/C

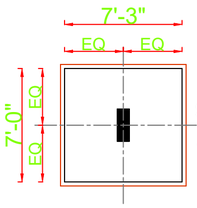

F8

SIZE - 2250 X 2100 X 500

12 Ø @ 175C/C

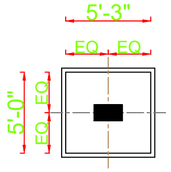

F9

SIZE - 1650 X 1500 X 400

10 Ø @ 170 C/C

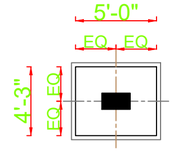

F10

SIZE - 1500 X 1300 X 300

10 Ø @ 110 C/C

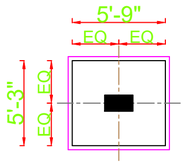

F11

SIZE - 1750 X 1650 X 450

10 Ø @ 150 C/C

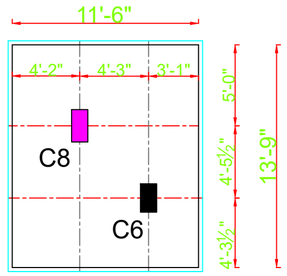

F12

SIZE - 4200 X 3500 X 850

16 Ø @ 150 C/C (BOTTOM)

12 Ø @ 150 C/C (TOP)

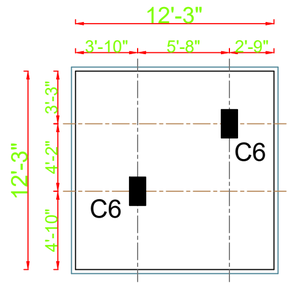

F13

SIZE - 3750 X 3750 X 700

16 Ø @ 175 C/C (BOTTOM)

12 Ø @ 175 C/C (TOP)

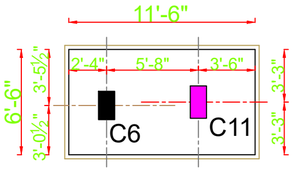

F14

SIZE - 3500 X 2000 X 500

16 Ø @ 175 C/C (BOTTOM)

12 Ø @ 175 C/C (TOP)

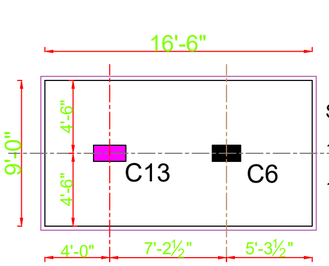

F15

SIZE - 5000 X 2750 X 900

16 Ø @ 175 C/C (BOTTOM)

12 Ø @ 175 C/C (TOP)

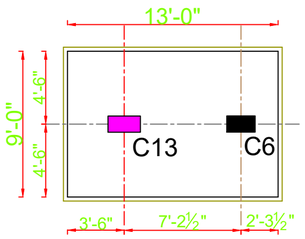

F16

SIZE - 4000 X 2750 X 900

16 Ø @ 175 C/C (BOTTOM)

12 Ø @ 175 C/C (TOP)

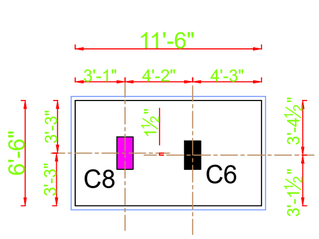

F17

SIZE - 3500 X 2000 X 600

16 Ø @ 200 C/C (BOTTOM)

12 Ø @ 200 C/C (TOP)

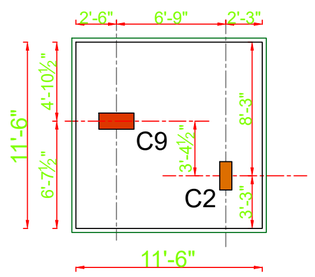

F18

SIZE - 3500 X 3500 X 700

16 Ø @ 175 C/C (BOTTOM)

12 Ø @ 175 C/C (TOP)

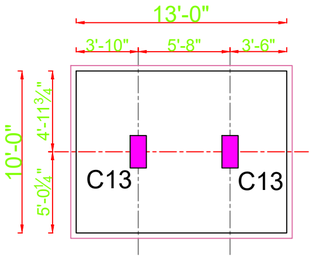

F19

SIZE - 4000 X 3000 X 700

16 Ø @ 150 C/C (BOTTOM)

12 Ø @ 150 C/C (TOP)

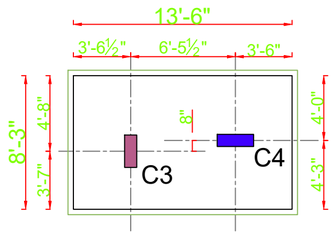

F20

SIZE - 4100 X 2500 X 700

16 Ø @ 175 C/C (BOTTOM)

12 Ø @ 175 C/C (TOP)

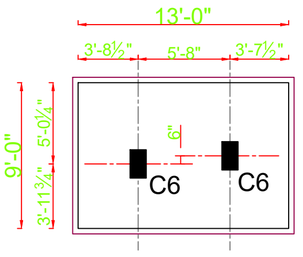

F21

SIZE - 4000 X 2750 X 750

16 Ø @ 175 C/C (BOTTOM)

12 Ø @ 175 C/C (TOP)

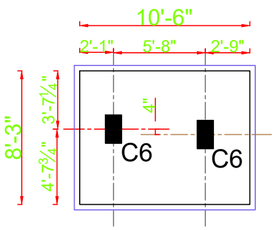

F22

SIZE - 3200 X 2500 X 700

16 Ø @ 175 C/C (BOTTOM)

12 Ø @ 175 C/C (TOP)

				DRAW/VN	RAVIS SHANKAR	
				CHKD.	CHANDRAN	
				APPD.		
				JOB NO: CDCPL-28-PVT-M/s.PURNAYA-20.3.2026		SCALE: 1" : 8' 0"
REV	DATE	DESCRIPTION	REV.BY			

ENGINEERS & ARCHITECTS :-

CHANDRAN DESIGNS CONSULTANTS PRIVATE LIMITED

142, Ramalingam colony,
Coimbatore .
Email - cdcplindia@gmail.com
Web - www.cdcplindia.com

PROJECT:- PROPOSED APARTMENT "EKTA" FOR M/S.PURNAYA DEVELOPERS PVT. LTD AT SARAVANAMPATTI, COIMBATORE

TITLE:- FOOTING RFT DETAILS -1

DWG NO:	SHEET NO:	DATE :	DWG FILE :
ST-05	1 OF 1	21.04.2026	

FOOTING BAR BENDING SCHEDULE

SL.No	FOOTING TYPE	FOOTING SIZE Ly X Lx	FOOTING DEPTH(D)	FOOTING REIN FORCEMENT DETAIL	
				(A)	(B)
1.	F1	2850 X 2600	600	16 Nos - 12 Ø @ 150 C/C 75 | 2750 | 75	18 Nos - 12 Ø @ 150 C/C 75 | 2500 | 75
2.	F2	2600 X 2400	600	15 Nos - 12 Ø @150C/C 75 | 2500 | 75	16 Nos - 12 Ø @150C/C 75 | 2300 | 75
3.	F3	2500 X 2250	550	14Nos - 12 Ø @150C/C 75 | 2400 | 75	16 Nos - 12 Ø @150C/C 75 | 2150 | 75
4.	F4	2100 X 2000	500	13Nos - 10 Ø @150C/C 75 | 2000 | 75	13 Nos - 10 Ø @150C/C 75 | 1900 | 75
5.	F5	2400 X 2150	500	14Nos - 12 Ø @150C/C 75 | 2300 | 75	15 Nos - 12 Ø @150C/C 75 | 2050 | 75
6.	F6	2000 X 1850	450	10Nos - 10 Ø @170C/C 75 | 1900 | 75	11 Nos - 10 Ø @170C/C 75 | 1750 | 75
7.	F7	1850 X 1750	450	10Nos - 10 Ø @170C/C 75 | 1750 | 75	10Nos - 10 Ø @170C/C 75 | 1650 | 75
8.	F8	2250 X 2100	500	11Nos - 12 Ø @175C/C 75 | 2150 | 75	12Nos - 12 Ø @175C/C 75 | 2000 | 75
9.	F9	1650 X 1500	400	8Nos - 10 Ø @170C/C 75 | 1550 | 75	9Nos - 10 Ø @170C/C 75 | 1400 | 75
10.	F10	1500 X 1300	300	11Nos - 10 Ø @110C/C 75 | 1400 | 75	13Nos - 10 Ø @110C/C 75 | 1200 | 75
11.	F11	1750 X 1650	450	11Nos - 10 Ø @110C/C 75 | 1650 | 75	13Nos - 10 Ø @110C/C 75 | 1550 | 75

COMBINED FOOTING BAR BENDING SCHEDULE

SL.No	FOOTING TYPE	FOOTING SIZE Ly X Lx	FOOTING DEPTH(D)	No. OF COLUMNS	FOOTING REIN FORCEMENT DETAIL			
					BOTTOM REINFORCEMENT		TOP REINFORCEMENT	
					(A)	(B)	(A)	(B)
12.	F12	4200 X 3500	850	C6, C8	22Nos - 16Ø @ 150C/C 75 | 4100 | 75	27 Nos - 16Ø @ 150 C/C 75 | 3400 | 75	22Nos - 12Ø @ 150C/C 75 | 4100 | 75	27 Nos - 12Ø @ 150 C/C 75 | 3400 | 75
13.	F13	3750 X 3750	700	C6, C6	21Nos - 16Ø @ 175C/C 75 | 3650 | 75	21 Nos - 16Ø @ 175 C/C 75 | 3650 | 75	21 Nos - 12Ø @ 175C/C 75 | 3650 | 75	21 Nos - 12Ø @ 175 C/C 75 | 3650 | 75
14.	F14	3500 X 2000	500	C6, C11	11Nos - 16Ø @ 175 C/C 75 | 3400 | 75	19Nos - 16Ø @ 175 C/C 75 | 1900 | 75	11Nos - 12Ø @ 175C/C 75 | 3400 | 75	19Nos - 12Ø @ 175 C/C 75 | 1900 | 75
15.	F15	5000 X 2750	900	C6, C13	15Nos - 16Ø @ 175C/C 75 | 4900 | 75	28 Nos - 16Ø @ 175 C/C 75 | 2650 | 75	15 Nos - 12Ø @ 175C/C 75 | 4900 | 75	28 Nos - 12Ø @ 175 C/C 75 | 2650 | 75
16.	F16	4000 X 2750	900	C6, C13	15Nos - 16Ø @ 175C/C 75 | 3900 | 75	22 Nos - 16Ø @ 175 C/C 75 | 2650 | 75	15 Nos - 12Ø @ 175C/C 75 | 3900 | 75	22 Nos - 12Ø @ 175 C/C 75 | 2650 | 75
17.	F17	3500 X 2000	600	C6, C13	10Nos - 16Ø @ 200C/C 75 | 3400 | 75	17Nos - 16Ø @ 200 C/C 75 | 1900 | 75	10 Nos - 12Ø @ 200C/C 75 | 3400 | 75	17 Nos - 12Ø @ 200 C/C 75 | 1900 | 75
18.	F18	3500 X 3500	700	C2, C9	19Nos - 16Ø @ 175C/C 75 | 3400 | 75	19Nos - 16Ø @ 175 C/C 75 | 3400 | 75	19 Nos - 12Ø @ 175C/C 75 | 3400 | 75	19 Nos - 12Ø @ 175 C/C 75 | 3400 | 75
19.	F19	4000 X 3000	700	C13, C13	19Nos - 16Ø @ 150C/C 75 | 3900 | 75	26Nos - 16Ø @ 150 C/C 75 | 2900 | 75	19 Nos - 12Ø @ 150C/C 75 | 3900 | 75	26 Nos - 12Ø @ 150 C/C 75 | 2900 | 75
20.	F20	4100 X 2500	700	C3, C4	14Nos - 16Ø @ 175C/C 75 | 4000 | 75	23Nos - 16Ø @ 175 C/C 75 | 2400 | 75	14 Nos - 12Ø @ 175C/C 75 | 4000 | 75	23 Nos - 12Ø @ 175 C/C 75 | 2400 | 75
21.	F21	4000 X 2750	750	C6, C6	15Nos - 16Ø @ 175C/C 75 | 3900 | 75	22Nos - 16Ø @ 175 C/C 75 | 2650 | 75	15 Nos - 12Ø @ 175C/C 75 | 3900 | 75	22 Nos - 12Ø @ 175C/C 75 | 2650 | 75
22.	F22	3200 X 2500	700	C6, C6	14Nos - 16Ø @ 175C/C 75 | 3100 | 75	18Nos - 16Ø @ 175C/C 75 | 2400 | 75	14 Nos - 12Ø @ 175C/C 75 | 3100 | 75	18 Nos - 12Ø @ 175C/C 75 | 2400 | 75

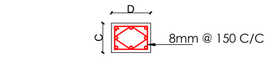

SECTION Y-Y

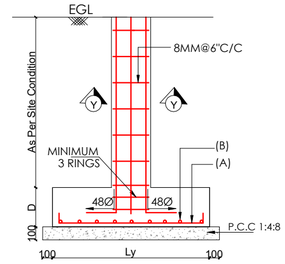

SECTION X-X

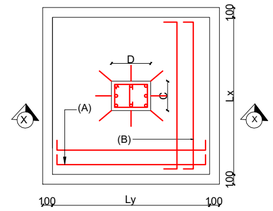

PLAN

SECTION - AA

NOTES:-

1. USE CONCRETE MIX M30 & Fe 550 TMT BAR
2. SBC 300 KN/M^2
3. DESIGN FOR BASEMENT + STILT + 5 FLOORS
4. PROVIDE CLEAR COVER TO MAIN REINFORCEMENT
   a. 20mm FOR SLAB SIDES & BOTTOM
   b. 30mm FOR BEAM SIDES & BOTTOM
   c. 40mm FOR COLOUMN
   d. 50mm FOR FOOTING
5. HOOK LENGTH FOR RINGS TO 9 x DIA
6. ALL DIMENSIONS SHOWN ARE FINISHED SIZES
   ALLOWANCE TO BE MADE WHILE CONCRETING.
7. SPACER ROD SHALL BE 16mm Ø AND 600mm SPACING UOS.
8. ALL DIMENSIONS ARE IN MILLIMETERS UOS.

REV	DATE	DESCRIPTION	REV.BY

DRAW/VN: RAVIS SHANKAR
CHKD.: CHANDRAN
APPD.:

JOB NO: CDCPL-28-PVT-M/s.PURNAYA-20.3.2026

SCALE: 1" : 8' 0"

ENGINEERS & ARCHITECTS :-

CHANDRAN DESIGNS CONSULTANTS PRIVATE LIMITED
142, Ramalingam colony,
Coimbatore .
Email - cdcplindia@gmail.com
Web - www.cdcplindia.com

PROJECT:- PROPOSED APARTMENT "EKTA" FOR M/S.PURNAYA DEVELOPERS PVT. LTD AT SARAVANAMPATTI, COIMBATORE

TITLE:- FOOTING RFT DETAILS -2

DWG NO:	SHEET NO:	DATE :	DWG FILE :
ST-04	1 OF 1	21.04.2026	

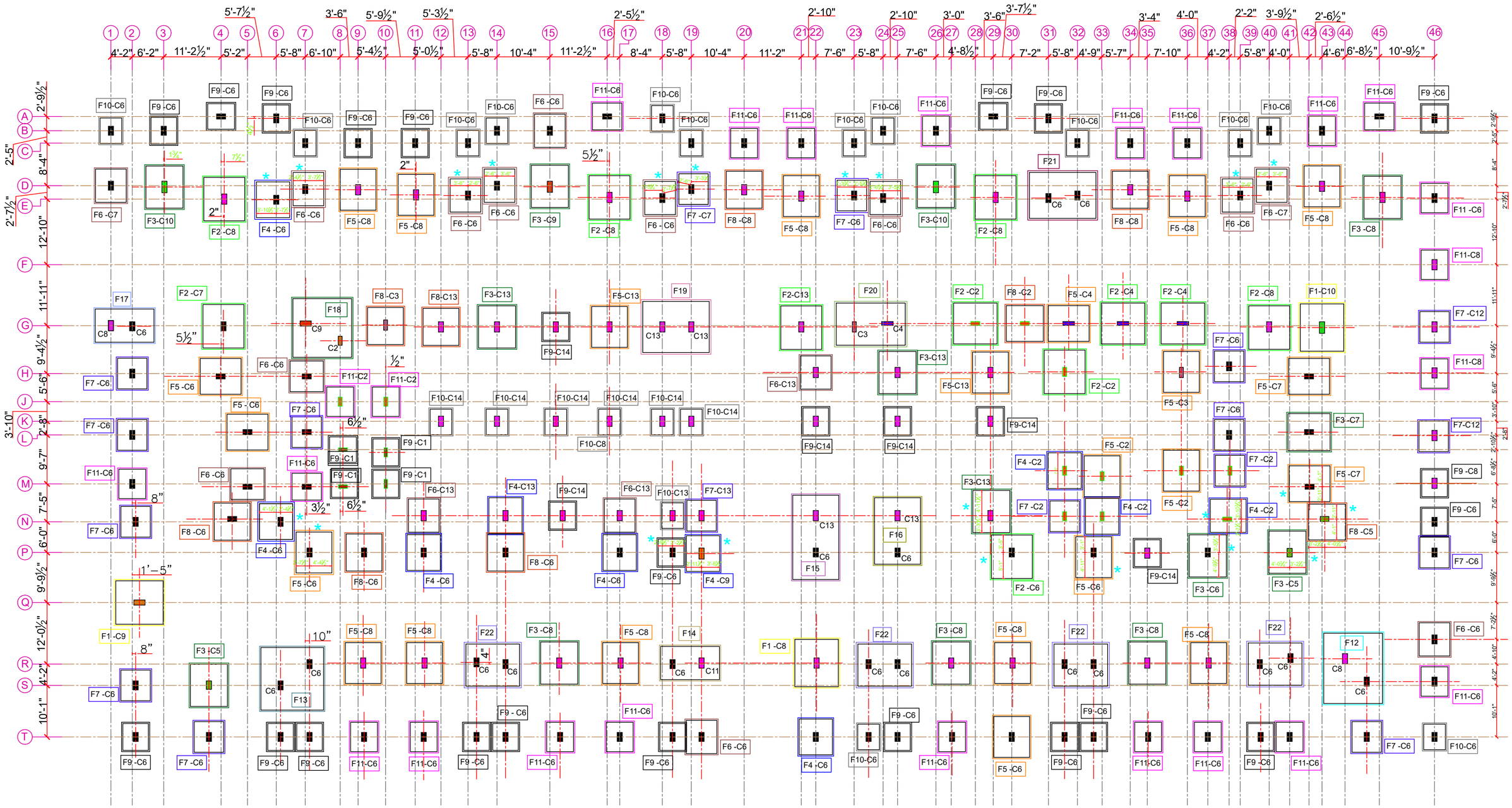

COLUMN & FOOTING LAYOUT

NOTES:-

* - FOOTING DIMENSIONS ARE MEASERED BY COLUMN CENTRELINE

REV	DATE	DESCRIPTION	REV.BY			
				DRAW/VN	RAVIS SHANKAR	
				CHKD.	CHANDRAN	
				APPD.		
				JOB NO: CDCPL-28-PVT-M/s.PURNAYA-20.3.2026		SCALE: 1" : 8' 0"

ENGINEERS & ARCHITECTS :-

CHANDRAN DESIGNS CONSULTANTS PRIVATE LIMITED

142, Ramalingam colony,
Coimbatore .
Email - cdcplindia@gmail.com
Web - www.cdcplindia.com

PROJECT:- PROPOSED APARTMENT "EKTA" FOR M/S.PURNAYA DEVELOPERS PVT. LTD AT SARAVANAMPATTI, COIMBATORE

TITLE:- COLUMN & FOOTING LAYOUT

DWG NO:	SHEET NO:	DATE :	DWG FILE :
ST-05	1 OF 1	21.04.2026	

COLUMN DETAILS		BASEMENT FLOOR TO STILT FLOOR ROOF		ABOVE STILT FLOOR ROOF	
SL.No	COLUMN NO.	COLUMN SIZE C x D	COLUMN REINFORCEMENT DETAIL	COLUMN SIZE C x D	COLUMN REINFORCEMENT DETAIL
1.	C1	200 x 550	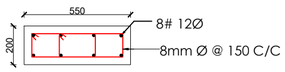	200 x 550	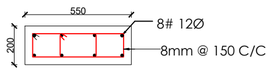
2.	C2	230 x 550	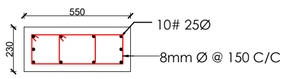	230 x 550	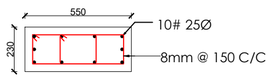
3.	C3	230 x 600	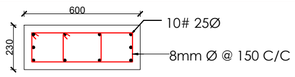	230 x 600	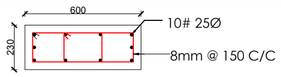
4.	C4	230 x 700	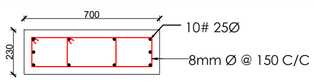	230 x 700	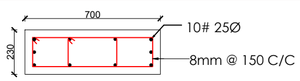
5.	C5	300 x 500	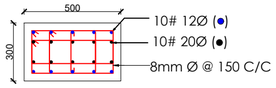	200 x 500	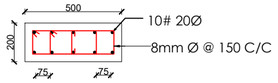
6.	C6	300 x 550	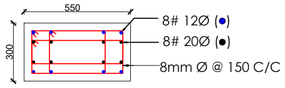	200 x 550	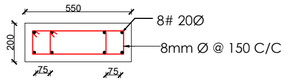
7.	C7	300 x 550	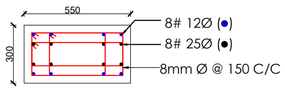	200 x 550	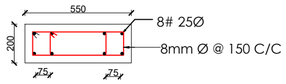
8.	C8	300 x 600	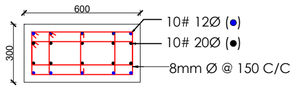	200 x 600	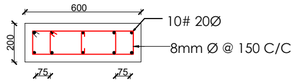
9.	C9	300 x 650	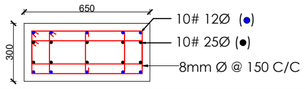	200 x 650	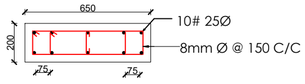
10.	C10	300 x 700	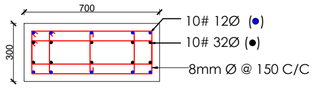	200 x 700	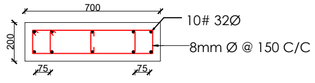

COLUMN DETAILS		BASEMENT FLOOR TO STILT FLOOR ROOF		ABOVE STILT FLOOR ROOF	
SL.No	COLUMN NO.	COLUMN SIZE C x D	COLUMN REINFORCEMENT DETAIL	COLUMN SIZE C x D	COLUMN REINFORCEMENT DETAIL
11	C11	300 x 550	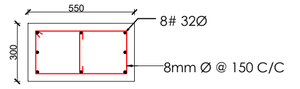	250 x 550	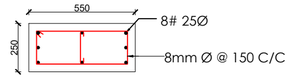
12	C12	300 x 600	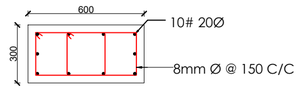	230 x 600	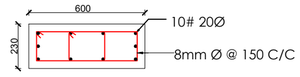
13	C13	300 x 600	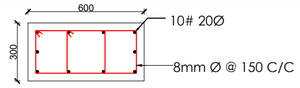	300 x 600	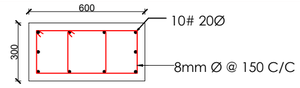
14	C14	300 x 600	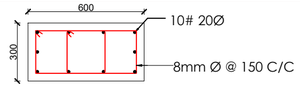	--	-----

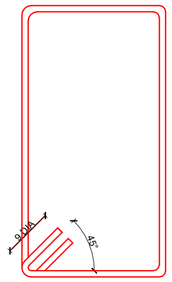

NOTES:-

1. USE CONCRETE MIX M30 & Fe 550 TMT BAR
2. SBC 300 KN/M^2
3. DESIGN FOR BASEMENT + STILT + 5 FLOORS
4. PROVIDE CLEAR COVER TO MAIN REINFORCEMENT
   a. 20mm FOR SLAB SIDES & BOTTOM
   b. 30mm FOR BEAM SIDES & BOTTOM
   c. 40mm FOR COLOUMN
   d. 50mm FOR FOOTING
5. HOOK LENGTH FOR RINGS TO 9 x DIA
6. ALL DIMENSIONS SHOWN ARE FINISHED SIZES ALLOWANCE TO BE MADE WHILE CONCRETING.
7. SPACER ROD SHALL BE 16mm Ø AND 600mm SPACING UOS.
8. ALL DIMENSIONS ARE IN MILLIMETERS UOS.

REV	DATE	DESCRIPTION	REV.BY

DRAW/VN	RAVIS SHANKAR	
CHKD.	CHANDRAN	
APPD.		
JOB NO: CDCPL-28-PVT-M/s.PURNAYA-20.3.2026		SCALE: 1" : 8' 0"

ENGINEERS & ARCHITECTS :-

CHANDRAN DESIGNS CONSULTANTS PRIVATE LIMITED
142, Ramalingam colony,
Coimbatore .
Email - cdcplindia@gmail.com
Web - www.cdcplindia.com

PROJECT:- PROPOSED APARTMENT "EKTA" FOR M/S.PURNAYA DEVELOPERS PVT. LTD AT SARAVANAMPATTI, COIMBATORE

TITLE:- COLUMN RFT DETAILS

DWG NO:	SHEET NO:	DATE :	DWG FILE :
ST-03	1 OF 1	21.04.2026	

Er.T.THILAK RANJITH,
M.E (Str), AIV, MIE, FICC, C.Engg
Competent person – (H1/25483/2022-2025)
(Directorate of Industrial Safety and Health)
Panel of Engineers – Class 1A, TNPWD
Chartered Engineer, Registered Engineer Grade 1- GCC/CMDA
Registered Valuer (Under wealth Tax Act) – 22/2022
Registered Structural Engineer – Grade 1/(CMDA/DTCP)

DATE: 15.05.2026

STRUCTURAL STABILITY CERTIFICATE

The detailed engineering and structure design of the proposed Residential building Block-1 having (Basement + Stilt + 5 Floors) with 78 Dwelling Units at S.F.No.128/1B2, 128/1B3A, 128/7A1A2 in Kalapatti West Village, Coimbatore North Taluk, Coimbatore District has been done by me based on the report of geotechnical investigation (Soil test) done by **Yube Prime Infra,** Report No.**YPI/SIR/2025-26/183**, Dated.25.11.2025 and considering the functional requirement of the building.

2. It is certified that among other factors, the proposed building has been designed to resist earthquake. I have checked various parameters and found that the proposed building would be safe.

3. I further certify that:

(i) The minimum grade of concrete is **IS 456:2000**

(ii) The design and analysis has been done using the code of practice for plain and reinforced concrete as per IS 456, design loads as per IS Code No. **IS 875**, and design of earthquake resistant structure as per IS Code No. **IS 1893.**

4. The building will be safe and sound when used for the purpose for which it is designed.

Er.T.THILAK RANJITH,
B.E(Civil), M.E(Str),MIE,AIV,FICC,C.Engg, P.E(ECI)
Registered Structural Engineer /Grade -I
CLPA/SE/GR-I/024/2024
Stamp and Signature

Copyright ©2021-2025, All other marks are the property of TR Associates, www.tr-associates.in

GOVERNMENT OF TAMILNADU

REGISTRATION DEPARTMENT

தமிழ்நாடு அரசு

பதிவுத்துறை

Certificate of Encumbrance on Property

சொத்து தொடர்பான வில்லங்கச் சான்று

S.R.O /சா.ப.அ: காந்திபுரம்	Date / நாள்: 16-May-2026
Village /கிராமம்:காளப்பட்டி_மேற்கு	Survey Details /சர்வே விவரம்: 128/1B2,128/1B3A,128/7A1A2

கிராமத்திற்கான தரவு கிடைக்கும் காலம்: காளப்பட்டி_மேற்கு

காந்திபுரம் சார்பதிவாளர் அலுவலகம்: From 01-Jan-1975 To 15-May-2026

Search Period /தேடுதல் காலம்: 01-Jan-1975 - 15-May-2026

Sr. No./ வ. எண்	Document No.& Year/ ஆவண எண் மற்றும் ஆண்டு	Date of Execution & Date of Presentation & Date of Registration/ எழுதிக் கொ டுத்த நாள் & தாக்க ல் நாள் & பதிவு நாள்	Nature/தன்மை	Name of Executant(s)/ எழுதிக் கொடுத்தவர்(கள்)	Name of Claimant(s)/எழுதி வாங்கியவர்(கள்)	Vol.No & Page. No/ தொகுதி எண் மற்றும் பக்க எண்
மண்டலம்: கோயம்புத்தூர்			மாவட்டம்: கோயம்புத்தூர்		சா.ப.அ: காந்திபுரம்	
1	558/1983	16-Feb-1983 16-Feb-1983 18-Feb-1983	உரிமை மாற்றம் - பெருநகர்	1. P. லக்ஷ்மிகாந்தன் (தகா) 2. P. கிருஷ்ணகுமார்	1. R. செங்காளியப்பன்	553, 23
	Consideration Value/கைமாற்றுத் தொகை: Rs. 15,000/-		Market Value/சந்தை மதிப்பு: Rs. 49,200/-		PR Number/முந்தைய ஆவண எண்: 1409/1958/	
	Document Remarks/ ஆவணக் குறிப்புகள் :	Prev.Doc.No.1409/1958 (Ref.Vol:915 Ref.Page:488)வி.ரூ.15000/- மா.ம.ரூ.49200/-				
	அட்டவணை 1 விவரங்கள்: Property Type/சொத்தின் வகைப்பாடு: விவசாய நிலம்		Property Extent/சொத்தின் விஸ்தீர்ணம்: ப.ஏ.4.92			

	Village & Street/கிராமம் மற்றும் தெரு: காளப்பட்டி_மேற்கு, காளப்பட்டி			Survey No./புல எண் : 128/1		
	Boundary Details: கச 143,145,146 நெ காலைகளுக்கும் (வ), கச 129 நெ காலைக்கும் (கி), பழனிசாமி பூமிக்கும் (தெ), கச 128/2 நெ காலைக்கும் (மே)			Schedule Remarks/சொத்து விவரம் தொடர்பான குறிப்புரை: க.ச.128/1 நெ காலையில் பு.ஏ.9.84 இதில் சரிபாதி தெபு பு.ஏ.4.92 இதில் இமல் பு.ஏ.4.92 பூமி மட்டும்.		
2	559/1983	15-Feb-1983 16-Feb-1983 18-Feb-1983	உரிமை மாற்றம் - பெருநகர்	1. P. லக்ஷ்மிகாந்தன் (த&கா) 2. P. கிருஷ்ணகுமார்	1. பழனிசாமி	553, 27
	Consideration Value/கைமாற்றுத் தொகை: Rs. 15,000/-		Market Value/சந்தை மதிப்பு: Rs. 49,200/-		PR Number/முந்தைய ஆவண எண்: 1409/1958/	
	Document Remarks/ ஆவணக் குறிப்புகள் :	Prev.Doc.No.1409/1958 (Ref.Vol:915 Ref.Page:488)வி.ரூ.15000/- மா.ம.ரூ.49200/-				
	அட்டவணை 1 விவரங்கள்: Property Type/சொத்தின் வகைப்பாடு: விவசாய நிலம்			Property Extent/சொத்தின் விஸ்தீர்ணம்: பு.ஏ.4.92		
	Village & Street/கிராமம் மற்றும் தெரு: காளப்பட்டி_மேற்கு, காளப்பட்டி			Survey No./புல எண் : 128/1		
	Boundary Details: R. செங்காளியப்பன் பூமிக்கு (வ), 129 நெ காலைக்கு (கி), கச 114,124 நெ காலைக்கும் (தெ), கச 128/2 நெ காலைக்கு (மே)			Schedule Remarks/சொத்து விவரம் தொடர்பான குறிப்புரை: க.ச.128/1 நெ காலையில் பு.ஏ.9.84 இதில் சரிபாதி வபு பு.ஏ.4.92 இதில் இமல் பு.ஏ.4.92 பூமி மட்டும். க.ச.113 நெ காலையில் தடப்பாத்தியம் சகிதம்.		
3	6596/1991	21-Nov-1991 26-Nov-1991 28-Nov-1991	இதர / மற்றவை	1. கோயம்புத்தூர் லோக்கல் பிளானிங் அத்தாரிட்டி	1. Same as Executant Name	1093, 449
	Consideration Value/கைமாற்றுத் தொகை: -		Market Value/சந்தை மதிப்பு: -		PR Number/முந்தைய ஆவண எண்: /	
	Document Remarks/ ஆவணக் குறிப்புகள் :	தமிழ்நாடு டவுன் & கன்ட்ரி பிளானிங் சட்டம் பிரிவு 23 1971 விதி 18 ன் படி நோட்டிபிகேஷன் பிளான் 1:க ச 1to20, 26 43to49 67to72 பிளான் 2: 21to25, 27to42 50to59 1062to1075 1166, 1167 பிளான்3:1076to1085, 1101, 1102பார்ட், 1103to1110, 1163to1165 பிளான் 4:1061/2, 1086to1100, 1102 பார்ட், 1134to1139 1151, 1152பார்ட், 1153to1162 பிளான் 5:60, 86, 90, 118to 120, 1034to1060, 1061/2 பிளான் 6:61to66, 73to85, 91to117, 121to124, 131பார்ட், 132, 133 பிளான் 7:125to130, 131பார்ட், 134to154, 157, 161/1, 162to175 பிளான் 8:1002, 1012to1032, 1125பார்ட், 1133பார்ட், 1140to1150, 1152பார்ட் பிளான் 9:155, 156, 971to1001, 1003to1011, 1033 பிளான் நெ 10:176to198, 223to267 பிளான் நெ 11:158to160, 161/2, 199to222, 268பார்ட், 270to287, 970 பார்ட் பிளான் நெ 12:932, 933, 942, 943, 945to957, 959to969 பிளான் நெ 13:843, 892to931, 958 பிளான் நெ 14:818, 826to842, 844to851, 853பார்ட், 860 to867, 884to891 பிளான் நெ 15:746பார்ட், 794to817, 934to941, 944 பிளான் நெ 16:268பார்ட், 269, 288to297, 322to343, 386to389, 390பார்ட், 391பார்ட், 392, 393, 774பார்ட், 970பார்ட் பிளான் நெ 17:298to321, 344to359, 373, 374 பிளான் நெ 18:360to372, 375to385, 390, 392பார்ட், 394to417, 774பார்ட் பிளான் நெ 19:419to460, 774பார்ட் பிளான் நெ 20:746பார்ட், 748to772, 775to793 பிளான் நெ 21:709பார்ட், 712to745, 819to825, 852, 853பார்ட் பிளான் நெ 22:677to708, 709பார்ட், 710, 711, 854to859, 868to883 பிளான் நெ 23:645to676 பிளான் நெ 24:591to644 பிளான் நெ 25:529to590, 747, 773 பிளான் நெ 26:461to496 பிளான் நெ 27:497to528, 533பார்ட்				
	அட்டவணை 1 விவரங்கள்: Property Type/சொத்தின் வகைப்பாடு: விவசாய நிலம்			Property Extent/சொத்தின் விஸ்தீர்ணம்: 205.18 Acre		

	Village & Street/கிராமம் மற்றும் தெரு: காளப்பட்டி_மேற்கு, காளப்பட்டி	Survey No./புல எண் : 1, 10, 100, 1000, 1001, 1002, 1003, 1004, 1005, 1006, 1007, 1008, 1009, 101, 1010, 1011, 1012, 1013, 1014, 1015, 1016, 1017, 1018, 1019, 102, 1020, 1021, 1022, 1023, 1024, 1025, 1026, 1027, 1028, 1029, 103, 1030, 1031, 1032, 1033, 1034, 1035, 1036, 1037, 1038, 1039, 104, 1040, 1041, 1042, 1043, 1044, 1045, 1046, 1047, 1048, 1049, 105, 1050, 1051, 1052, 1053, 1054, 1055, 1056, 1057, 1058, 1059, 106, 1060, 1061, 1061/2, 1062, 1063, 1064, 1065, 1066, 1067, 1068, 1069, 107, 1070, 1071, 1072, 1073, 1074, 1075, 1076, 1077, 1078, 1079, 108, 1080, 1081, 1082, 1083, 1084, 1085, 1086, 1087, 1088, 1089, 109, 1090, 1091, 1092, 1093, 1094, 1095, 1096, 1097, 1098, 1099, 11, 110, 1100, 1101, 1102, 1102/PART, 1103, 1104, 1105, 1106, 1107, 1108, 1109, 111, 1110, 112, 1125, 1125/PART, 113, 1133, 1133/PART, 1134, 1135, 1136, 1137, 1138, 1139, 114, 1140, 1141, 1142, 1143, 1144, 1145, 1146, 1147, 1148, 1149, 115, 1150, 1151, 1152, 1152/PART, 1153, 1154, 1155, 1156, 1157, 1158, 1159, 116, 1160, 1161, 1162, 1163, 1164, 1165, 1166, 1167, 117, 118, 119, 12, 120, 122, 123, 124, 125, 126, 127, 128, 129, 13, 130, 131, 131/PART, 132, 133, 134, 135, 136, 137, 138, 139, 14, 140, 141, 142, 143, 144, 145, 146, 147, 148, 149, 15, 150, 151, 152, 153, 154, 155, 156, 157, 158, 159, 16, 160, 161/1, 161/2, 162, 163, 164, 165, 166, 167, 168, 169, 17, 170, 171, 172, 173, 174, 175, 176, 177, 178, 179, 18, 180, 181, 182, 183, 184, 185, 186, 187, 188, 189, 19, 190, 191, 192, 193, 194, 195, 196, 197, 198, 199, 2, 20, 200, 201, 202, 203, 204, 205, 206, 207, 208, 209, 21, 210, 211, 212, 213, 214, 215, 216, 217, 218, 219, 22, 220, 221, 222, 223, 224, 225, 226, 227, 228, 229, 23, 230, 231, 232, 233, 234, 235, 236, 237, 238, 239, 24, 240, 241, 242, 243, 244, 245, 246, 247, 248, 249, 25, 250, 251, 252, 253, 254, 255, 256, 257, 258, 259, 260, 261, 262, 263, 264, 265, 266, 267, 268, 268/PART, 269, 27, 270, 271, 272, 273, 274, 275, 276, 277, 278, 279, 28, 280, 281, 282, 283, 284, 285, 286, 287, 288, 289, 29, 290, 291, 292, 293, 294, 295, 296, 297, 298, 299, 3, 30, 300, 301, 302, 303, 304, 305, 306, 307, 308, 309, 31, 310, 311, 312, 313, 314, 315, 316, 317, 318, 319, 32, 320, 321, 322, 323, 324, 325, 326, 327, 328, 329, 33, 330, 331, 332, 333, 334, 335, 336, 337, 338, 339, 34, 340, 341, 342, 343, 344, 345, 346, 347, 348, 349, 35, 350, 351, 352, 353, 354, 355, 356, 357, 358, 359, 36, 360, 361, 362, 363, 364, 365, 366, 367, 368, 369, 37, 370, 371, 372, 373, 374, 375, 376, 377,

		378, 379, 38, 380, 381, 382, 383, 384, 385, 386, 387, 388, 389, 39, 390, 390/PART, 391, 391/PART, 392, 392/PART, 393, 394, 395, 396, 397, 398, 399, 4, 40, 400, 401, 402, 403, 404, 405, 406, 407, 408, 409, 41, 410, 411, 412, 413, 414, 415, 416, 417, 419, 42, 420, 421, 422, 423, 424, 425, 426, 427, 428, 429, 43, 430, 431, 432, 433, 434, 435, 436, 437, 438, 439, 44, 440, 441, 442, 443, 444, 445, 446, 447, 448, 449, 45, 450, 451, 452, 453, 454, 455, 456, 457, 458, 459, 46, 460, 461, 462, 463, 464, 465, 466, 467, 468, 469, 47, 470, 471, 472, 473, 474, 475, 476, 477, 478, 479, 48, 480, 481, 482, 483, 484, 485, 486, 487, 488, 489, 49, 490, 491, 492, 493, 494, 495, 496, 497, 498, 499, 5, 50, 500, 501, 502, 503, 504, 505, 506, 507, 508, 509, 51, 510, 511, 512, 513, 514, 515, 516, 517, 518, 519, 52, 520, 521, 522, 523, 524, 525, 526, 527, 528, 529, 53, 530, 531, 532, 533, 533/PART, 534, 535, 536, 537, 538, 539, 54, 540, 541, 542, 543, 544, 545, 546, 547, 548, 549, 55, 550, 551, 552, 553, 554, 555, 556, 557, 558, 559, 56, 560, 561, 562, 563, 564, 565, 566, 567, 568, 569, 57, 570, 571, 572, 573, 574, 575, 576, 577, 578, 579, 58, 580, 581, 582, 583, 584, 585, 586, 587, 588, 589, 59, 590, 591, 592, 593, 594, 595, 596, 597, 598, 599, 6, 60, 600, 601, 602, 603, 604, 605, 606, 607, 608, 609, 61, 610, 611, 612, 613, 614, 615, 616, 617, 618, 619, 62, 620, 621, 622, 623, 624, 625, 626, 627, 628, 629, 63, 630, 631, 632, 633, 634, 635, 636, 637, 638, 639, 64, 640, 641, 642, 643, 644, 645, 646, 647, 648, 649, 65, 650, 651, 652, 653, 654, 655, 656, 657, 658, 659, 66, 660, 661, 662, 663, 664, 665, 666, 667, 668, 669, 67, 670, 671, 672, 673, 674, 675, 676, 677, 678, 679, 68, 680, 681, 682, 683, 684, 685, 686, 687, 688, 689, 69, 690, 691, 692, 693, 694, 695, 696, 697, 698, 699, 7, 70, 700, 701, 702, 703, 704, 705, 706, 707, 708, 709, 709/PART, 71, 710, 711, 712, 713, 714, 715, 716, 717, 718, 72, 720, 721, 722, 723, 724, 725, 726, 727, 728, 729, 73, 730, 731, 732, 733, 734, 735, 736, 737, 738, 739, 74, 740, 741, 742, 743, 744, 745, 746, 746/PART, 747, 748, 749, 75, 750, 751, 752, 753, 754, 755, 756, 757, 758, 759, 76, 760, 761, 762, 763, 764, 765, 766, 767, 768, 769, 77, 770, 771, 772, 773, 774, 774/PART, 775, 776, 777, 778, 779, 78, 780, 781, 782, 783, 784, 785, 786, 787, 788, 789, 79, 790, 791, 792, 793, 794, 795, 796, 797, 798, 799, 8, 80, 800, 801, 802, 803, 804, 805, 806, 807, 808, 809, 81, 810, 811, 812, 813, 814, 815, 816, 817, 818, 819, 82, 820, 821, 822, 823, 824,

		825, 826, 827, 828, 829, 83, 830, 831, 832, 833, 834, 835, 836, 837, 838, 839, 84, 840, 841, 842, 843, 844, 845, 846, 847, 848, 849, 85, 850, 851, 852, 853, 853/PART, 854, 855, 856, 857, 858, 859, 86, 860, 861, 862, 863, 864, 865, 866, 867, 868, 869, 870, 871, 872, 873, 874, 875, 876, 877, 878, 879, 880, 881, 882, 883, 884, 885, 886, 887, 888, 889, 890, 891, 892, 893, 894, 895, 896, 897, 898, 899, 9, 90, 900, 901, 902, 903, 904, 905, 906, 907, 908, 909, 91, 910, 911, 912, 913, 914, 915, 916, 917, 918, 919, 92, 920, 921, 922, 923, 924, 925, 926, 927, 928, 929, 93, 930, 931, 932, 933, 934, 935, 936, 937, 938, 939, 94, 940, 941, 942, 943, 944, 945, 946, 947, 948, 949, 95, 950, 951, 952, 953, 954, 955, 956, 957, 958, 959, 96, 960, 961, 962, 963, 964, 965, 966, 967, 968, 969, 97, 970, 970/PART, 971, 972, 973, 974, 975, 976, 977, 978, 979, 98, 980, 981, 982, 983, 984, 985, 986, 987, 988, 989, 99, 990, 991, 992, 993, 994, 995, 996, 997, 998, 999
	Boundary Details: (வடபுரம்) கிராம எல்லை, (தென்புரம்) க ச 67,47,48,49 ல் உள்ள தென்புர எல்லை, (கிழபுறம்) க ச 49,46,45, 26 & 20 ல் உள்ள கிழபுர எல்லை, (மேல்புறம்) கிராம எல்லை	Schedule Remarks/சொத்து விவரம் தொடர்பான குறிப்புரை: பிளான் 1 க ச 1 to 20, 26, 43 to 49, 67 to 72 க்கு இதன் மத்தியில் பிளான் 1 ன் படி 205.18 ஏக்கர்
	அட்டவணை 2 விவரங்கள்: Property Type/சொத்தின் வகைப்பாடு: விவசாய நிலம்	Property Extent/சொத்தின் விஸ்தீர்ணம்: 253.90 Acre
	Village & Street/கிராமம் மற்றும் தெரு: காளப்பட்டி_மேற்கு, காளப்பட்டி	Survey No./புல எண் : 1, 10, 100, 1000, 1001, 1002, 1003, 1004, 1005, 1006, 1007, 1008, 1009, 101, 1010, 1011, 1012, 1013, 1014, 1015, 1016, 1017, 1018, 1019, 102, 1020, 1021, 1022, 1023, 1024, 1025, 1026, 1027, 1028, 1029, 103, 1030, 1031, 1032, 1033, 1034, 1035, 1036, 1037, 1038, 1039, 104, 1040, 1041, 1042, 1043, 1044, 1045, 1046, 1047, 1048, 1049, 105, 1050, 1051, 1052, 1053, 1054, 1055, 1056, 1057, 1058, 1059, 106, 1060, 1061, 1061/2, 1062, 1063, 1064, 1065, 1066, 1067, 1068, 1069, 107, 1070, 1071, 1072, 1073, 1074, 1075, 1076, 1077, 1078, 1079, 108, 1080, 1081, 1082, 1083, 1084, 1085, 1086, 1087, 1088, 1089, 109, 1090, 1091, 1092, 1093, 1094, 1095, 1096, 1097, 1098, 1099, 11, 110, 1100, 1101, 1102, 1102/PART, 1103, 1104, 1105, 1106, 1107, 1108, 1109, 111, 1110, 112, 1125, 1125/PART, 113, 1133, 1133/PART, 1134, 1135, 1136, 1137, 1138, 1139, 114, 1140, 1141, 1142, 1143, 1144, 1145, 1146, 1147, 1148, 1149, 115, 1150, 1151, 1152, 1152/PART, 1153, 1154, 1155, 1156, 1157, 1158, 1159, 116, 1160, 1161, 1162, 1163, 1164, 1165, 1166, 1167, 117, 118,

		119, 12, 120, 122, 123, 124, 125, 126, 127, 128, 129, 13, 130, 131, 131/PART, 132, 133, 134, 135, 136, 137, 138, 139, 14, 140, 141, 142, 143, 144, 145, 146, 147, 148, 149, 15, 150, 151, 152, 153, 154, 155, 156, 157, 158, 159, 16, 160, 161/1, 161/2, 162, 163, 164, 165, 166, 167, 168, 169, 17, 170, 171, 172, 173, 174, 175, 176, 177, 178, 179, 18, 180, 181, 182, 183, 184, 185, 186, 187, 188, 189, 19, 190, 191, 192, 193, 194, 195, 196, 197, 198, 199, 2, 20, 200, 201, 202, 203, 204, 205, 206, 207, 208, 209, 21, 210, 211, 212, 213, 214, 215, 216, 217, 218, 219, 22, 220, 221, 222, 223, 224, 225, 226, 227, 228, 229, 23, 230, 231, 232, 233, 234, 235, 236, 237, 238, 239, 24, 240, 241, 242, 243, 244, 245, 246, 247, 248, 249, 25, 250, 251, 252, 253, 254, 255, 256, 257, 258, 259, 260, 261, 262, 263, 264, 265, 266, 267, 268, 268/PART, 269, 27, 270, 271, 272, 273, 274, 275, 276, 277, 278, 279, 28, 280, 281, 282, 283, 284, 285, 286, 287, 288, 289, 29, 290, 291, 292, 293, 294, 295, 296, 297, 298, 299, 3, 30, 300, 301, 302, 303, 304, 305, 306, 307, 308, 309, 31, 310, 311, 312, 313, 314, 315, 316, 317, 318, 319, 32, 320, 321, 322, 323, 324, 325, 326, 327, 328, 329, 33, 330, 331, 332, 333, 334, 335, 336, 337, 338, 339, 34, 340, 341, 342, 343, 344, 345, 346, 347, 348, 349, 35, 350, 351, 352, 353, 354, 355, 356, 357, 358, 359, 36, 360, 361, 362, 363, 364, 365, 366, 367, 368, 369, 37, 370, 371, 372, 373, 374, 375, 376, 377, 378, 379, 38, 380, 381, 382, 383, 384, 385, 386, 387, 388, 389, 39, 390, 390/PART, 391, 391/PART, 392, 392/PART, 393, 394, 395, 396, 397, 398, 399, 4, 40, 400, 401, 402, 403, 404, 405, 406, 407, 408, 409, 41, 410, 411, 412, 413, 414, 415, 416, 417, 419, 42, 420, 421, 422, 423, 424, 425, 426, 427, 428, 429, 43, 430, 431, 432, 433, 434, 435, 436, 437, 438, 439, 44, 440, 441, 442, 443, 444, 445, 446, 447, 448, 449, 45, 450, 451, 452, 453, 454, 455, 456, 457, 458, 459, 46, 460, 461, 462, 463, 464, 465, 466, 467, 468, 469, 47, 470, 471, 472, 473, 474, 475, 476, 477, 478, 479, 48, 480, 481, 482, 483, 484, 485, 486, 487, 488, 489, 49, 490, 491, 492, 493, 494, 495, 496, 497, 498, 499, 5, 50, 500, 501, 502, 503, 504, 505, 506, 507, 508, 509, 51, 510, 511, 512, 513, 514, 515, 516, 517, 518, 519, 52, 520, 521, 522, 523, 524, 525, 526, 527, 528, 529, 53, 530, 531, 532, 533, 533/PART, 534, 535, 536, 537, 538, 539, 54, 540, 541, 542, 543, 544, 545, 546, 547, 548, 549, 55, 550, 551, 552, 553, 554, 555, 556, 557, 558, 559, 56, 560, 561, 562, 563, 564,

		565, 566, 567, 568, 569, 57, 570, 571, 572, 573, 574, 575, 576, 577, 578, 579, 58, 580, 581, 582, 583, 584, 585, 586, 587, 588, 589, 59, 590, 591, 592, 593, 594, 595, 596, 597, 598, 599, 6, 60, 600, 601, 602, 603, 604, 605, 606, 607, 608, 609, 61, 610, 611, 612, 613, 614, 615, 616, 617, 618, 619, 62, 620, 621, 622, 623, 624, 625, 626, 627, 628, 629, 63, 630, 631, 632, 633, 634, 635, 636, 637, 638, 639, 64, 640, 641, 642, 643, 644, 645, 646, 647, 648, 649, 65, 650, 651, 652, 653, 654, 655, 656, 657, 658, 659, 66, 660, 661, 662, 663, 664, 665, 666, 667, 668, 669, 67, 670, 671, 672, 673, 674, 675, 676, 677, 678, 679, 68, 680, 681, 682, 683, 684, 685, 686, 687, 688, 689, 69, 690, 691, 692, 693, 694, 695, 696, 697, 698, 699, 7, 70, 700, 701, 702, 703, 704, 705, 706, 707, 708, 709, 709/PART, 71, 710, 711, 712, 713, 714, 715, 716, 717, 718, 72, 720, 721, 722, 723, 724, 725, 726, 727, 728, 729, 73, 730, 731, 732, 733, 734, 735, 736, 737, 738, 739, 74, 740, 741, 742, 743, 744, 745, 746, 746/PART, 747, 748, 749, 75, 750, 751, 752, 753, 754, 755, 756, 757, 758, 759, 76, 760, 761, 762, 763, 764, 765, 766, 767, 768, 769, 77, 770, 771, 772, 773, 774, 774/PART, 775, 776, 777, 778, 779, 78, 780, 781, 782, 783, 784, 785, 786, 787, 788, 789, 79, 790, 791, 792, 793, 794, 795, 796, 797, 798, 799, 8, 80, 800, 801, 802, 803, 804, 805, 806, 807, 808, 809, 81, 810, 811, 812, 813, 814, 815, 816, 817, 818, 819, 82, 820, 821, 822, 823, 824, 825, 826, 827, 828, 829, 83, 830, 831, 832, 833, 834, 835, 836, 837, 838, 839, 84, 840, 841, 842, 843, 844, 845, 846, 847, 848, 849, 85, 850, 851, 852, 853, 853/PART, 854, 855, 856, 857, 858, 859, 86, 860, 861, 862, 863, 864, 865, 866, 867, 868, 869, 870, 871, 872, 873, 874, 875, 876, 877, 878, 879, 880, 881, 882, 883, 884, 885, 886, 887, 888, 889, 890, 891, 892, 893, 894, 895, 896, 897, 898, 899, 9, 90, 900, 901, 902, 903, 904, 905, 906, 907, 908, 909, 91, 910, 911, 912, 913, 914, 915, 916, 917, 918, 919, 92, 920, 921, 922, 923, 924, 925, 926, 927, 928, 929, 93, 930, 931, 932, 933, 934, 935, 936, 937, 938, 939, 94, 940, 941, 942, 943, 944, 945, 946, 947, 948, 949, 95, 950, 951, 952, 953, 954, 955, 956, 957, 958, 959, 96, 960, 961, 962, 963, 964, 965, 966, 967, 968, 969, 97, 970, 970/PART, 971, 972, 973, 974, 975, 976, 977, 978, 979, 98, 980, 981, 982, 983, 984, 985, 986, 987, 988, 989, 99, 990, 991, 992, 993, 994, 995, 996, 997, 998, 999
	Boundary Details:	Schedule Remarks/சொத்து விவரம் தொடர்பான குறிப்புரை: 2 (பிளாட் 1) இதன்

	(வடபுரம்) கிராம எல்லை, (தென்புரம்) க ச 50,51,52,53,1166,59, 1067,1063 & 1062 ல் உள்ள தென்புர எல்லை, (கிழபுறம்) க ச 1062,1066,1067,1068 & 1075 ல் உள்ள கிழபுர எல்லை, (மேல்புறம்) க ச 50,41,42,23,22 & 21 ல் மேல்புர எல்லை	மத்தியில் பிளான் 2 ன் படி 253.90 ஏக்கர்
	அட்டவணை 5 விவரங்கள்: Property Type/சொத்தின் வகைப்பாடு: விவசாய நிலம்	Property Extent/சொத்தின் விஸ்தீர்ணம்: 226.89 Acre
	Village & Street/கிராமம் மற்றும் தெரு: காளப்பட்டி_மேற்கு, காளப்பட்டி	Survey No./புல எண் : 1, 10, 100, 1000, 1001, 1002, 1003, 1004, 1005, 1006, 1007, 1008, 1009, 101, 1010, 1011, 1012, 1013, 1014, 1015, 1016, 1017, 1018, 1019, 102, 1020, 1021, 1022, 1023, 1024, 1025, 1026, 1027, 1028, 1029, 103, 1030, 1031, 1032, 1033, 1034, 1035, 1036, 1037, 1038, 1039, 104, 1040, 1041, 1042, 1043, 1044, 1045, 1046, 1047, 1048, 1049, 105, 1050, 1051, 1052, 1053, 1054, 1055, 1056, 1057, 1058, 1059, 106, 1060, 1061, 1061/2, 1062, 1063, 1064, 1065, 1066, 1067, 1068, 1069, 107, 1070, 1071, 1072, 1073, 1074, 1075, 1076, 1077, 1078, 1079, 108, 1080, 1081, 1082, 1083, 1084, 1085, 1086, 1087, 1088, 1089, 109, 1090, 1091, 1092, 1093, 1094, 1095, 1096, 1097, 1098, 1099, 11, 110, 1100, 1101, 1102, 1102/PART, 1103, 1104, 1105, 1106, 1107, 1108, 1109, 111, 1110, 112, 1125, 1125/PART, 113, 1133, 1133/PART, 1134, 1135, 1136, 1137, 1138, 1139, 114, 1140, 1141, 1142, 1143, 1144, 1145, 1146, 1147, 1148, 1149, 115, 1150, 1151, 1152, 1152/PART, 1153, 1154, 1155, 1156, 1157, 1158, 1159, 116, 1160, 1161, 1162, 1163, 1164, 1165, 1166, 1167, 117, 118, 119, 12, 120, 122, 123, 124, 125, 126, 127, 128, 129, 13, 130, 131, 131/PART, 132, 133, 134, 135, 136, 137, 138, 139, 14, 140, 141, 142, 143, 144, 145, 146, 147, 148, 149, 15, 150, 151, 152, 153, 154, 155, 156, 157, 158, 159, 16, 160, 161/1, 161/2, 162, 163, 164, 165, 166, 167, 168, 169, 17, 170, 171, 172, 173, 174, 175, 176, 177, 178, 179, 18, 180, 181, 182, 183, 184, 185, 186, 187, 188, 189, 19, 190, 191, 192, 193, 194, 195, 196, 197, 198, 199, 2, 20, 200, 201, 202, 203, 204, 205, 206, 207, 208, 209, 21, 210, 211, 212, 213, 214, 215, 216, 217, 218, 219, 22, 220, 221, 222, 223, 224, 225, 226, 227, 228, 229, 23, 230, 231, 232, 233, 234, 235, 236, 237, 238, 239, 24, 240, 241, 242, 243, 244, 245, 246, 247, 248, 249, 25, 250, 251, 252, 253, 254, 255, 256, 257, 258, 259, 260, 261, 262, 263, 264, 265, 266, 267, 268, 268/PART, 269, 27, 270, 271, 272, 273, 274, 275, 276, 277, 278, 279, 28, 280, 281, 282, 283, 284, 285, 286, 287, 288, 289, 29, 290, 291, 292, 293, 294, 295, 296, 297, 298, 299, 3, 30, 300, 301, 302, 303, 304, 305, 306, 307, 308, 309, 31, 310, 311, 312, 313, 314, 315, 316, 317, 318, 319, 32, 320, 321,

		322, 323, 324, 325, 326, 327, 328, 329, 33, 330, 331, 332, 333, 334, 335, 336, 337, 338, 339, 34, 340, 341, 342, 343, 344, 345, 346, 347, 348, 349, 35, 350, 351, 352, 353, 354, 355, 356, 357, 358, 359, 36, 360, 361, 362, 363, 364, 365, 366, 367, 368, 369, 37, 370, 371, 372, 373, 374, 375, 376, 377, 378, 379, 38, 380, 381, 382, 383, 384, 385, 386, 387, 388, 389, 39, 390, 390/PART, 391, 391/PART, 392, 392/PART, 393, 394, 395, 396, 397, 398, 399, 4, 40, 400, 401, 402, 403, 404, 405, 406, 407, 408, 409, 41, 410, 411, 412, 413, 414, 415, 416, 417, 419, 42, 420, 421, 422, 423, 424, 425, 426, 427, 428, 429, 43, 430, 431, 432, 433, 434, 435, 436, 437, 438, 439, 44, 440, 441, 442, 443, 444, 445, 446, 447, 448, 449, 45, 450, 451, 452, 453, 454, 455, 456, 457, 458, 459, 46, 460, 461, 462, 463, 464, 465, 466, 467, 468, 469, 47, 470, 471, 472, 473, 474, 475, 476, 477, 478, 479, 48, 480, 481, 482, 483, 484, 485, 486, 487, 488, 489, 49, 490, 491, 492, 493, 494, 495, 496, 497, 498, 499, 5, 50, 500, 501, 502, 503, 504, 505, 506, 507, 508, 509, 51, 510, 511, 512, 513, 514, 515, 516, 517, 518, 519, 52, 520, 521, 522, 523, 524, 525, 526, 527, 528, 529, 53, 530, 531, 532, 533, 533/PART, 534, 535, 536, 537, 538, 539, 54, 540, 541, 542, 543, 544, 545, 546, 547, 548, 549, 55, 550, 551, 552, 553, 554, 555, 556, 557, 558, 559, 56, 560, 561, 562, 563, 564, 565, 566, 567, 568, 569, 57, 570, 571, 572, 573, 574, 575, 576, 577, 578, 579, 58, 580, 581, 582, 583, 584, 585, 586, 587, 588, 589, 59, 590, 591, 592, 593, 594, 595, 596, 597, 598, 599, 6, 60, 600, 601, 602, 603, 604, 605, 606, 607, 608, 609, 61, 610, 611, 612, 613, 614, 615, 616, 617, 618, 619, 62, 620, 621, 622, 623, 624, 625, 626, 627, 628, 629, 63, 630, 631, 632, 633, 634, 635, 636, 637, 638, 639, 64, 640, 641, 642, 643, 644, 645, 646, 647, 648, 649, 65, 650, 651, 652, 653, 654, 655, 656, 657, 658, 659, 66, 660, 661, 662, 663, 664, 665, 666, 667, 668, 669, 67, 670, 671, 672, 673, 674, 675, 676, 677, 678, 679, 68, 680, 681, 682, 683, 684, 685, 686, 687, 688, 689, 69, 690, 691, 692, 693, 694, 695, 696, 697, 698, 699, 7, 70, 700, 701, 702, 703, 704, 705, 706, 707, 708, 709, 709/PART, 71, 710, 711, 712, 713, 714, 715, 716, 717, 718, 72, 720, 721, 722, 723, 724, 725, 726, 727, 728, 729, 73, 730, 731, 732, 733, 734, 735, 736, 737, 738, 739, 74, 740, 741, 742, 743, 744, 745, 746, 746/PART, 747, 748, 749, 75, 750, 751, 752, 753, 754, 755, 756, 757, 758, 759, 76, 760, 761, 762, 763, 764, 765, 766, 767, 768, 769, 77, 770, 771,

		772, 773, 774, 774/PART, 775, 776, 777, 778, 779, 78, 780, 781, 782, 783, 784, 785, 786, 787, 788, 789, 79, 790, 791, 792, 793, 794, 795, 796, 797, 798, 799, 8, 80, 800, 801, 802, 803, 804, 805, 806, 807, 808, 809, 81, 810, 811, 812, 813, 814, 815, 816, 817, 818, 819, 82, 820, 821, 822, 823, 824, 825, 826, 827, 828, 829, 83, 830, 831, 832, 833, 834, 835, 836, 837, 838, 839, 84, 840, 841, 842, 843, 844, 845, 846, 847, 848, 849, 85, 850, 851, 852, 853, 853/PART, 854, 855, 856, 857, 858, 859, 86, 860, 861, 862, 863, 864, 865, 866, 867, 868, 869, 870, 871, 872, 873, 874, 875, 876, 877, 878, 879, 880, 881, 882, 883, 884, 885, 886, 887, 888, 889, 890, 891, 892, 893, 894, 895, 896, 897, 898, 899, 9, 90, 900, 901, 902, 903, 904, 905, 906, 907, 908, 909, 91, 910, 911, 912, 913, 914, 915, 916, 917, 918, 919, 92, 920, 921, 922, 923, 924, 925, 926, 927, 928, 929, 93, 930, 931, 932, 933, 934, 935, 936, 937, 938, 939, 94, 940, 941, 942, 943, 944, 945, 946, 947, 948, 949, 95, 950, 951, 952, 953, 954, 955, 956, 957, 958, 959, 96, 960, 961, 962, 963, 964, 965, 966, 967, 968, 969, 97, 970, 970/PART, 971, 972, 973, 974, 975, 976, 977, 978, 979, 98, 980, 981, 982, 983, 984, 985, 986, 987, 988, 989, 99, 990, 991, 992, 993, 994, 995, 996, 997, 998, 999
	Boundary Details: (வடபுரம்) க ச 60,1060 & 1061/1 ல் உள்ள வடபுர எல்லை, (தென்புரம்) க ச 1034 ல் உள்ள தென்புர எல்லையும் க ச 1035 ல் உள்ள மேல்புர எல்லையும் க ச 1036 & 1037 ல் ள்ள தென்புர எல்லையும், (கிழபுறம்) க ச 1133 ல் உள்ள மேல்புரஎல்லையும் 1037 ல் உள்ள கிழபுர எல்லையும், (மேல்புறம்) க ச 1034 (பார்ட்) 1044,1045, 120,119 (பார்ட்) 86 & 60 ல் உள்ள மேல்புர எல்லை	Schedule Remarks/சொத்து விவரம் தொடர்பான குறிப்புரை: பிளான் நெ 5 இதன் மத்தியில் பிளான் நெ 5 ன்படி 226.89 ஏக்கர் பூமி
	அட்டவணை 6 விவரங்கள்: Property Type/சொத்தின் வகைப்பாடு: விவசாய நிலம்	Property Extent/சொத்தின் விஸ்தீர்ணம்: 299.35 Acre
	Village & Street/கிராமம் மற்றும் தெரு: காளப்பட்டி_மேற்கு, காளப்பட்டி	Survey No./புல எண் : 1, 10, 100, 1000, 1001, 1002, 1003, 1004, 1005, 1006, 1007, 1008, 1009, 101, 1010, 1011, 1012, 1013, 1014, 1015, 1016, 1017, 1018, 1019, 102, 1020, 1021, 1022, 1023, 1024, 1025, 1026, 1027, 1028, 1029, 103, 1030, 1031, 1032, 1033, 1034, 1035, 1036, 1037, 1038, 1039, 104, 1040, 1041, 1042, 1043, 1044, 1045, 1046, 1047, 1048, 1049, 105, 1050, 1051, 1052, 1053, 1054, 1055, 1056, 1057, 1058, 1059, 106, 1060, 1061, 1061/2, 1062, 1063, 1064, 1065, 1066, 1067, 1068, 1069, 107, 1070, 1071, 1072, 1073, 1074, 1075, 1076, 1077, 1078, 1079, 108, 1080, 1081, 1082, 1083, 1084, 1085, 1086, 1087, 1088, 1089, 109, 1090, 1091, 1092, 1093, 1094, 1095, 1096, 1097, 1098, 1099,

		11, 110, 1100, 1101, 1102, 1102/PART, 1103, 1104, 1105, 1106, 1107, 1108, 1109, 111, 1110, 112, 1125, 1125/PART, 113, 1133, 1133/PART, 1134, 1135, 1136, 1137, 1138, 1139, 114, 1140, 1141, 1142, 1143, 1144, 1145, 1146, 1147, 1148, 1149, 115, 1150, 1151, 1152, 1152/PART, 1153, 1154, 1155, 1156, 1157, 1158, 1159, 116, 1160, 1161, 1162, 1163, 1164, 1165, 1166, 1167, 117, 118, 119, 12, 120, 122, 123, 124, 125, 126, 127, 128, 129, 13, 130, 131, 131/PART, 132, 133, 134, 135, 136, 137, 138, 139, 14, 140, 141, 142, 143, 144, 145, 146, 147, 148, 149, 15, 150, 151, 152, 153, 154, 155, 156, 157, 158, 159, 16, 160, 161/1, 161/2, 162, 163, 164, 165, 166, 167, 168, 169, 17, 170, 171, 172, 173, 174, 175, 176, 177, 178, 179, 18, 180, 181, 182, 183, 184, 185, 186, 187, 188, 189, 19, 190, 191, 192, 193, 194, 195, 196, 197, 198, 199, 2, 20, 200, 201, 202, 203, 204, 205, 206, 207, 208, 209, 21, 210, 211, 212, 213, 214, 215, 216, 217, 218, 219, 22, 220, 221, 222, 223, 224, 225, 226, 227, 228, 229, 23, 230, 231, 232, 233, 234, 235, 236, 237, 238, 239, 24, 240, 241, 242, 243, 244, 245, 246, 247, 248, 249, 25, 250, 251, 252, 253, 254, 255, 256, 257, 258, 259, 260, 261, 262, 263, 264, 265, 266, 267, 268, 268/PART, 269, 27, 270, 271, 272, 273, 274, 275, 276, 277, 278, 279, 28, 280, 281, 282, 283, 284, 285, 286, 287, 288, 289, 29, 290, 291, 292, 293, 294, 295, 296, 297, 298, 299, 3, 30, 300, 301, 302, 303, 304, 305, 306, 307, 308, 309, 31, 310, 311, 312, 313, 314, 315, 316, 317, 318, 319, 32, 320, 321, 322, 323, 324, 325, 326, 327, 328, 329, 33, 330, 331, 332, 333, 334, 335, 336, 337, 338, 339, 34, 340, 341, 342, 343, 344, 345, 346, 347, 348, 349, 35, 350, 351, 352, 353, 354, 355, 356, 357, 358, 359, 36, 360, 361, 362, 363, 364, 365, 366, 367, 368, 369, 37, 370, 371, 372, 373, 374, 375, 376, 377, 378, 379, 38, 380, 381, 382, 383, 384, 385, 386, 387, 388, 389, 39, 390, 390/PART, 391, 391/PART, 392, 392/PART, 393, 394, 395, 396, 397, 398, 399, 4, 40, 400, 401, 402, 403, 404, 405, 406, 407, 408, 409, 41, 410, 411, 412, 413, 414, 415, 416, 417, 419, 42, 420, 421, 422, 423, 424, 425, 426, 427, 428, 429, 43, 430, 431, 432, 433, 434, 435, 436, 437, 438, 439, 44, 440, 441, 442, 443, 444, 445, 446, 447, 448, 449, 45, 450, 451, 452, 453, 454, 455, 456, 457, 458, 459, 46, 460, 461, 462, 463, 464, 465, 466, 467, 468, 469, 47, 470, 471, 472, 473, 474, 475, 476, 477, 478, 479, 48, 480, 481, 482, 483, 484, 485, 486, 487, 488, 489, 49, 490, 491, 492, 493, 494, 495, 496, 497,

		498, 499, 5, 50, 500, 501, 502, 503, 504, 505, 506, 507, 508, 509, 51, 510, 511, 512, 513, 514, 515, 516, 517, 518, 519, 52, 520, 521, 522, 523, 524, 525, 526, 527, 528, 529, 53, 530, 531, 532, 533, 533/PART, 534, 535, 536, 537, 538, 539, 54, 540, 541, 542, 543, 544, 545, 546, 547, 548, 549, 55, 550, 551, 552, 553, 554, 555, 556, 557, 558, 559, 56, 560, 561, 562, 563, 564, 565, 566, 567, 568, 569, 57, 570, 571, 572, 573, 574, 575, 576, 577, 578, 579, 58, 580, 581, 582, 583, 584, 585, 586, 587, 588, 589, 59, 590, 591, 592, 593, 594, 595, 596, 597, 598, 599, 6, 60, 600, 601, 602, 603, 604, 605, 606, 607, 608, 609, 61, 610, 611, 612, 613, 614, 615, 616, 617, 618, 619, 62, 620, 621, 622, 623, 624, 625, 626, 627, 628, 629, 63, 630, 631, 632, 633, 634, 635, 636, 637, 638, 639, 64, 640, 641, 642, 643, 644, 645, 646, 647, 648, 649, 65, 650, 651, 652, 653, 654, 655, 656, 657, 658, 659, 66, 660, 661, 662, 663, 664, 665, 666, 667, 668, 669, 67, 670, 671, 672, 673, 674, 675, 676, 677, 678, 679, 68, 680, 681, 682, 683, 684, 685, 686, 687, 688, 689, 69, 690, 691, 692, 693, 694, 695, 696, 697, 698, 699, 7, 70, 700, 701, 702, 703, 704, 705, 706, 707, 708, 709, 709/PART, 71, 710, 711, 712, 713, 714, 715, 716, 717, 718, 72, 720, 721, 722, 723, 724, 725, 726, 727, 728, 729, 73, 730, 731, 732, 733, 734, 735, 736, 737, 738, 739, 74, 740, 741, 742, 743, 744, 745, 746, 746/PART, 747, 748, 749, 75, 750, 751, 752, 753, 754, 755, 756, 757, 758, 759, 76, 760, 761, 762, 763, 764, 765, 766, 767, 768, 769, 77, 770, 771, 772, 773, 774, 774/PART, 775, 776, 777, 778, 779, 78, 780, 781, 782, 783, 784, 785, 786, 787, 788, 789, 79, 790, 791, 792, 793, 794, 795, 796, 797, 798, 799, 8, 80, 800, 801, 802, 803, 804, 805, 806, 807, 808, 809, 81, 810, 811, 812, 813, 814, 815, 816, 817, 818, 819, 82, 820, 821, 822, 823, 824, 825, 826, 827, 828, 829, 83, 830, 831, 832, 833, 834, 835, 836, 837, 838, 839, 84, 840, 841, 842, 843, 844, 845, 846, 847, 848, 849, 85, 850, 851, 852, 853, 853/PART, 854, 855, 856, 857, 858, 859, 86, 860, 861, 862, 863, 864, 865, 866, 867, 868, 869, 870, 871, 872, 873, 874, 875, 876, 877, 878, 879, 880, 881, 882, 883, 884, 885, 886, 887, 888, 889, 890, 891, 892, 893, 894, 895, 896, 897, 898, 899, 9, 90, 900, 901, 902, 903, 904, 905, 906, 907, 908, 909, 91, 910, 911, 912, 913, 914, 915, 916, 917, 918, 919, 92, 920, 921, 922, 923, 924, 925, 926, 927, 928, 929, 93, 930, 931, 932, 933, 934, 935, 936, 937, 938, 939, 94, 940, 941, 942, 943, 944, 945, 946, 947, 948, 949, 95, 950,

		951, 952, 953, 954, 955, 956, 957, 958, 959, 96, 960, 961, 962, 963, 964, 965, 966, 967, 968, 969, 97, 970, 970/PART, 971, 972, 973, 974, 975, 976, 977, 978, 979, 98, 980, 981, 982, 983, 984, 985, 986, 987, 988, 989, 99, 990, 991, 992, 993, 994, 995, 996, 997, 998, 999
	Boundary Details: (வடபுரம்) க ச 67 ல் உள்ள தென்புர எல்லையும் க ச 66 (பார்ட்) 65,69,62 & 61 ல் உள்ள வடபுர எல்லை, (தென்புரம்) க ச 133,132,131 (பார்ட்) 113, 114, 124, 122 ல் உள்ள தென்புர எல்லை, (கிழபுறம்) க ச 61 ன் கிழபுர எல்லையும் க ச 86 ன் மேல்புர எல்லையும் க ச 121 & 122 ன் கிழபுர எல்லையும், (மேல்புறம்) கிராம எல்லை	Schedule Remarks/சொத்து விவரம் தொடர்பான குறிப்புரை: பிளாட் நெ 6 இதன் மத்தியில் பிளான் நெ 6 ன் படி 299.35 ஏக்கர்
	அட்டவணை 7 விவரங்கள்: Property Type/சொத்தின் வகைப்பாடு: விவசாய நிலம்	Property Extent/சொத்தின் விஸ்தீர்ணம்: 239.06 Acre
	Village & Street/கிராமம் மற்றும் தெரு: காளப்பட்டி_மேற்கு, காளப்பட்டி	Survey No./புல எண் : 1, 10, 100, 1000, 1001, 1002, 1003, 1004, 1005, 1006, 1007, 1008, 1009, 101, 1010, 1011, 1012, 1013, 1014, 1015, 1016, 1017, 1018, 1019, 102, 1020, 1021, 1022, 1023, 1024, 1025, 1026, 1027, 1028, 1029, 103, 1030, 1031, 1032, 1033, 1034, 1035, 1036, 1037, 1038, 1039, 104, 1040, 1041, 1042, 1043, 1044, 1045, 1046, 1047, 1048, 1049, 105, 1050, 1051, 1052, 1053, 1054, 1055, 1056, 1057, 1058, 1059, 106, 1060, 1061, 1061/2, 1062, 1063, 1064, 1065, 1066, 1067, 1068, 1069, 107, 1070, 1071, 1072, 1073, 1074, 1075, 1076, 1077, 1078, 1079, 108, 1080, 1081, 1082, 1083, 1084, 1085, 1086, 1087, 1088, 1089, 109, 1090, 1091, 1092, 1093, 1094, 1095, 1096, 1097, 1098, 1099, 11, 110, 1100, 1101, 1102, 1102/PART, 1103, 1104, 1105, 1106, 1107, 1108, 1109, 111, 1110, 112, 1125, 1125/PART, 113, 1133, 1133/PART, 1134, 1135, 1136, 1137, 1138, 1139, 114, 1140, 1141, 1142, 1143, 1144, 1145, 1146, 1147, 1148, 1149, 115, 1150, 1151, 1152, 1152/PART, 1153, 1154, 1155, 1156, 1157, 1158, 1159, 116, 1160, 1161, 1162, 1163, 1164, 1165, 1166, 1167, 117, 118, 119, 12, 120, 122, 123, 124, 125, 126, 127, 128, 129, 13, 130, 131, 131/PART, 132, 133, 134, 135, 136, 137, 138, 139, 14, 140, 141, 142, 143, 144, 145, 146, 147, 148, 149, 15, 150, 151, 152, 153, 154, 155, 156, 157, 158, 159, 16, 160, 161/1, 161/2, 162, 163, 164, 165, 166, 167, 168, 169, 17, 170, 171, 172, 173, 174, 175, 176, 177, 178, 179, 18, 180, 181, 182, 183, 184, 185, 186, 187, 188, 189, 19, 190, 191, 192, 193, 194, 195, 196, 197, 198, 199, 2, 20, 200, 201, 202, 203, 204, 205, 206, 207, 208, 209, 21, 210, 211, 212, 213, 214, 215, 216, 217, 218, 219, 22, 220, 221, 222, 223, 224,

		225, 226, 227, 228, 229, 23, 230, 231, 232, 233, 234, 235, 236, 237, 238, 239, 24, 240, 241, 242, 243, 244, 245, 246, 247, 248, 249, 25, 250, 251, 252, 253, 254, 255, 256, 257, 258, 259, 260, 261, 262, 263, 264, 265, 266, 267, 268, 268/PART, 269, 27, 270, 271, 272, 273, 274, 275, 276, 277, 278, 279, 28, 280, 281, 282, 283, 284, 285, 286, 287, 288, 289, 29, 290, 291, 292, 293, 294, 295, 296, 297, 298, 299, 3, 30, 300, 301, 302, 303, 304, 305, 306, 307, 308, 309, 31, 310, 311, 312, 313, 314, 315, 316, 317, 318, 319, 32, 320, 321, 322, 323, 324, 325, 326, 327, 328, 329, 33, 330, 331, 332, 333, 334, 335, 336, 337, 338, 339, 34, 340, 341, 342, 343, 344, 345, 346, 347, 348, 349, 35, 350, 351, 352, 353, 354, 355, 356, 357, 358, 359, 36, 360, 361, 362, 363, 364, 365, 366, 367, 368, 369, 37, 370, 371, 372, 373, 374, 375, 376, 377, 378, 379, 38, 380, 381, 382, 383, 384, 385, 386, 387, 388, 389, 39, 390, 390/PART, 391, 391/PART, 392, 392/PART, 393, 394, 395, 396, 397, 398, 399, 4, 40, 400, 401, 402, 403, 404, 405, 406, 407, 408, 409, 41, 410, 411, 412, 413, 414, 415, 416, 417, 419, 42, 420, 421, 422, 423, 424, 425, 426, 427, 428, 429, 43, 430, 431, 432, 433, 434, 435, 436, 437, 438, 439, 44, 440, 441, 442, 443, 444, 445, 446, 447, 448, 449, 45, 450, 451, 452, 453, 454, 455, 456, 457, 458, 459, 46, 460, 461, 462, 463, 464, 465, 466, 467, 468, 469, 47, 470, 471, 472, 473, 474, 475, 476, 477, 478, 479, 48, 480, 481, 482, 483, 484, 485, 486, 487, 488, 489, 49, 490, 491, 492, 493, 494, 495, 496, 497, 498, 499, 5, 50, 500, 501, 502, 503, 504, 505, 506, 507, 508, 509, 51, 510, 511, 512, 513, 514, 515, 516, 517, 518, 519, 52, 520, 521, 522, 523, 524, 525, 526, 527, 528, 529, 53, 530, 531, 532, 533, 533/PART, 534, 535, 536, 537, 538, 539, 54, 540, 541, 542, 543, 544, 545, 546, 547, 548, 549, 55, 550, 551, 552, 553, 554, 555, 556, 557, 558, 559, 56, 560, 561, 562, 563, 564, 565, 566, 567, 568, 569, 57, 570, 571, 572, 573, 574, 575, 576, 577, 578, 579, 58, 580, 581, 582, 583, 584, 585, 586, 587, 588, 589, 59, 590, 591, 592, 593, 594, 595, 596, 597, 598, 599, 6, 60, 600, 601, 602, 603, 604, 605, 606, 607, 608, 609, 61, 610, 611, 612, 613, 614, 615, 616, 617, 618, 619, 62, 620, 621, 622, 623, 624, 625, 626, 627, 628, 629, 63, 630, 631, 632, 633, 634, 635, 636, 637, 638, 639, 64, 640, 641, 642, 643, 644, 645, 646, 647, 648, 649, 65, 650, 651, 652, 653, 654, 655, 656, 657, 658, 659, 66, 660, 661, 662, 663, 664, 665, 666, 667, 668, 669, 67, 670, 671, 672, 673, 674, 675, 676,

		677, 678, 679, 68, 680, 681, 682, 683, 684, 685, 686, 687, 688, 689, 69, 690, 691, 692, 693, 694, 695, 696, 697, 698, 699, 7, 70, 700, 701, 702, 703, 704, 705, 706, 707, 708, 709, 709/PART, 71, 710, 711, 712, 713, 714, 715, 716, 717, 718, 72, 720, 721, 722, 723, 724, 725, 726, 727, 728, 729, 73, 730, 731, 732, 733, 734, 735, 736, 737, 738, 739, 74, 740, 741, 742, 743, 744, 745, 746, 746/PART, 747, 748, 749, 75, 750, 751, 752, 753, 754, 755, 756, 757, 758, 759, 76, 760, 761, 762, 763, 764, 765, 766, 767, 768, 769, 77, 770, 771, 772, 773, 774, 774/PART, 775, 776, 777, 778, 779, 78, 780, 781, 782, 783, 784, 785, 786, 787, 788, 789, 79, 790, 791, 792, 793, 794, 795, 796, 797, 798, 799, 8, 80, 800, 801, 802, 803, 804, 805, 806, 807, 808, 809, 81, 810, 811, 812, 813, 814, 815, 816, 817, 818, 819, 82, 820, 821, 822, 823, 824, 825, 826, 827, 828, 829, 83, 830, 831, 832, 833, 834, 835, 836, 837, 838, 839, 84, 840, 841, 842, 843, 844, 845, 846, 847, 848, 849, 85, 850, 851, 852, 853, 853/PART, 854, 855, 856, 857, 858, 859, 86, 860, 861, 862, 863, 864, 865, 866, 867, 868, 869, 870, 871, 872, 873, 874, 875, 876, 877, 878, 879, 880, 881, 882, 883, 884, 885, 886, 887, 888, 889, 890, 891, 892, 893, 894, 895, 896, 897, 898, 899, 9, 90, 900, 901, 902, 903, 904, 905, 906, 907, 908, 909, 91, 910, 911, 912, 913, 914, 915, 916, 917, 918, 919, 92, 920, 921, 922, 923, 924, 925, 926, 927, 928, 929, 93, 930, 931, 932, 933, 934, 935, 936, 937, 938, 939, 94, 940, 941, 942, 943, 944, 945, 946, 947, 948, 949, 95, 950, 951, 952, 953, 954, 955, 956, 957, 958, 959, 96, 960, 961, 962, 963, 964, 965, 966, 967, 968, 969, 97, 970, 970/PART, 971, 972, 973, 974, 975, 976, 977, 978, 979, 98, 980, 981, 982, 983, 984, 985, 986, 987, 988, 989, 99, 990, 991, 992, 993, 994, 995, 996, 997, 998, 999
	Boundary Details: (வடபுரம்) வடபுர எல்லையின் க ச 134, 131 ன் பாகமும் க ச 130, 129,128 & 125, (தென்புரம்) தென்புர எல்லைகளில் க ச 175,174,173,171,170,162 & 161-1, (கிழபுறம்) கிழபுர எல்லையின் க ச 161-1, 153 ன் கிழபுர பாகமும் தென்புர எல்லையின் க ச 154 ம் கிழபுரம் & தென்புர எல்லையின் க ச 148 ன் பாகமும், (மேல்புறம்) மேல்புர கிராம எல்லை	Schedule Remarks/சொத்து விவரம் தொடர்பான குறிப்புரை: பிளாட் நெ 7 இதன் மத்தியில் பிளான் நெ 7 ன் படி 239.06 ஏக்கர் பூமி சகிதம்
	அட்டவணை 8 விவரங்கள்: Property Type/சொத்தின் வகைப்பாடு: விவசாய நிலம்	Property Extent/சொத்தின் விஸ்தீர்ணம்: 201.82 Acre
	Village & Street/கிராமம் மற்றும் தெரு: காளப்பட்டி_மேற்கு, காளப்பட்டி	Survey No./புல எண் : 1, 10, 100, 1000, 1001, 1002, 1003, 1004, 1005, 1006, 1007, 1008, 1009, 101, 1010, 1011, 1012, 1013, 1014, 1015, 1016, 1017, 1018,

		1019, 102, 1020, 1021, 1022, 1023, 1024, 1025, 1026, 1027, 1028, 1029, 103, 1030, 1031, 1032, 1033, 1034, 1035, 1036, 1037, 1038, 1039, 104, 1040, 1041, 1042, 1043, 1044, 1045, 1046, 1047, 1048, 1049, 105, 1050, 1051, 1052, 1053, 1054, 1055, 1056, 1057, 1058, 1059, 106, 1060, 1061, 1061/2, 1062, 1063, 1064, 1065, 1066, 1067, 1068, 1069, 107, 1070, 1071, 1072, 1073, 1074, 1075, 1076, 1077, 1078, 1079, 108, 1080, 1081, 1082, 1083, 1084, 1085, 1086, 1087, 1088, 1089, 109, 1090, 1091, 1092, 1093, 1094, 1095, 1096, 1097, 1098, 1099, 11, 110, 1100, 1101, 1102, 1102/PART, 1103, 1104, 1105, 1106, 1107, 1108, 1109, 111, 1110, 112, 1125, 1125/PART, 113, 1133, 1133/PART, 1134, 1135, 1136, 1137, 1138, 1139, 114, 1140, 1141, 1142, 1143, 1144, 1145, 1146, 1147, 1148, 1149, 115, 1150, 1151, 1152, 1152/PART, 1153, 1154, 1155, 1156, 1157, 1158, 1159, 116, 1160, 1161, 1162, 1163, 1164, 1165, 1166, 1167, 117, 118, 119, 12, 120, 122, 123, 124, 125, 126, 127, 128, 129, 13, 130, 131, 131/PART, 132, 133, 134, 135, 136, 137, 138, 139, 14, 140, 141, 142, 143, 144, 145, 146, 147, 148, 149, 15, 150, 151, 152, 153, 154, 155, 156, 157, 158, 159, 16, 160, 161/1, 161/2, 162, 163, 164, 165, 166, 167, 168, 169, 17, 170, 171, 172, 173, 174, 175, 176, 177, 178, 179, 18, 180, 181, 182, 183, 184, 185, 186, 187, 188, 189, 19, 190, 191, 192, 193, 194, 195, 196, 197, 198, 199, 2, 20, 200, 201, 202, 203, 204, 205, 206, 207, 208, 209, 21, 210, 211, 212, 213, 214, 215, 216, 217, 218, 219, 22, 220, 221, 222, 223, 224, 225, 226, 227, 228, 229, 23, 230, 231, 232, 233, 234, 235, 236, 237, 238, 239, 24, 240, 241, 242, 243, 244, 245, 246, 247, 248, 249, 25, 250, 251, 252, 253, 254, 255, 256, 257, 258, 259, 260, 261, 262, 263, 264, 265, 266, 267, 268, 268/PART, 269, 27, 270, 271, 272, 273, 274, 275, 276, 277, 278, 279, 28, 280, 281, 282, 283, 284, 285, 286, 287, 288, 289, 29, 290, 291, 292, 293, 294, 295, 296, 297, 298, 299, 3, 30, 300, 301, 302, 303, 304, 305, 306, 307, 308, 309, 31, 310, 311, 312, 313, 314, 315, 316, 317, 318, 319, 32, 320, 321, 322, 323, 324, 325, 326, 327, 328, 329, 33, 330, 331, 332, 333, 334, 335, 336, 337, 338, 339, 34, 340, 341, 342, 343, 344, 345, 346, 347, 348, 349, 35, 350, 351, 352, 353, 354, 355, 356, 357, 358, 359, 36, 360, 361, 362, 363, 364, 365, 366, 367, 368, 369, 37, 370, 371, 372, 373, 374, 375, 376, 377, 378, 379, 38, 380, 381, 382, 383, 384, 385, 386, 387, 388, 389, 39, 390, 390/PART, 391, 391/PART, 392, 392/PART, 393, 394, 395, 396, 397, 398, 399,

		4, 40, 400, 401, 402, 403, 404, 405, 406, 407, 408, 409, 41, 410, 411, 412, 413, 414, 415, 416, 417, 419, 42, 420, 421, 422, 423, 424, 425, 426, 427, 428, 429, 43, 430, 431, 432, 433, 434, 435, 436, 437, 438, 439, 44, 440, 441, 442, 443, 444, 445, 446, 447, 448, 449, 45, 450, 451, 452, 453, 454, 455, 456, 457, 458, 459, 46, 460, 461, 462, 463, 464, 465, 466, 467, 468, 469, 47, 470, 471, 472, 473, 474, 475, 476, 477, 478, 479, 48, 480, 481, 482, 483, 484, 485, 486, 487, 488, 489, 49, 490, 491, 492, 493, 494, 495, 496, 497, 498, 499, 5, 50, 500, 501, 502, 503, 504, 505, 506, 507, 508, 509, 51, 510, 511, 512, 513, 514, 515, 516, 517, 518, 519, 52, 520, 521, 522, 523, 524, 525, 526, 527, 528, 529, 53, 530, 531, 532, 533, 533/PART, 534, 535, 536, 537, 538, 539, 54, 540, 541, 542, 543, 544, 545, 546, 547, 548, 549, 55, 550, 551, 552, 553, 554, 555, 556, 557, 558, 559, 56, 560, 561, 562, 563, 564, 565, 566, 567, 568, 569, 57, 570, 571, 572, 573, 574, 575, 576, 577, 578, 579, 58, 580, 581, 582, 583, 584, 585, 586, 587, 588, 589, 59, 590, 591, 592, 593, 594, 595, 596, 597, 598, 599, 6, 60, 600, 601, 602, 603, 604, 605, 606, 607, 608, 609, 61, 610, 611, 612, 613, 614, 615, 616, 617, 618, 619, 62, 620, 621, 622, 623, 624, 625, 626, 627, 628, 629, 63, 630, 631, 632, 633, 634, 635, 636, 637, 638, 639, 64, 640, 641, 642, 643, 644, 645, 646, 647, 648, 649, 65, 650, 651, 652, 653, 654, 655, 656, 657, 658, 659, 66, 660, 661, 662, 663, 664, 665, 666, 667, 668, 669, 67, 670, 671, 672, 673, 674, 675, 676, 677, 678, 679, 68, 680, 681, 682, 683, 684, 685, 686, 687, 688, 689, 69, 690, 691, 692, 693, 694, 695, 696, 697, 698, 699, 7, 70, 700, 701, 702, 703, 704, 705, 706, 707, 708, 709, 709/PART, 71, 710, 711, 712, 713, 714, 715, 716, 717, 718, 72, 720, 721, 722, 723, 724, 725, 726, 727, 728, 729, 73, 730, 731, 732, 733, 734, 735, 736, 737, 738, 739, 74, 740, 741, 742, 743, 744, 745, 746, 746/PART, 747, 748, 749, 75, 750, 751, 752, 753, 754, 755, 756, 757, 758, 759, 76, 760, 761, 762, 763, 764, 765, 766, 767, 768, 769, 77, 770, 771, 772, 773, 774, 774/PART, 775, 776, 777, 778, 779, 78, 780, 781, 782, 783, 784, 785, 786, 787, 788, 789, 79, 790, 791, 792, 793, 794, 795, 796, 797, 798, 799, 8, 80, 800, 801, 802, 803, 804, 805, 806, 807, 808, 809, 81, 810, 811, 812, 813, 814, 815, 816, 817, 818, 819, 82, 820, 821, 822, 823, 824, 825, 826, 827, 828, 829, 83, 830, 831, 832, 833, 834, 835, 836, 837, 838, 839, 84, 840, 841, 842, 843, 844, 845, 846, 847, 848, 849, 85, 850, 851, 852,

		853, 853/PART, 854, 855, 856, 857, 858, 859, 86, 860, 861, 862, 863, 864, 865, 866, 867, 868, 869, 870, 871, 872, 873, 874, 875, 876, 877, 878, 879, 880, 881, 882, 883, 884, 885, 886, 887, 888, 889, 890, 891, 892, 893, 894, 895, 896, 897, 898, 899, 9, 90, 900, 901, 902, 903, 904, 905, 906, 907, 908, 909, 91, 910, 911, 912, 913, 914, 915, 916, 917, 918, 919, 92, 920, 921, 922, 923, 924, 925, 926, 927, 928, 929, 93, 930, 931, 932, 933, 934, 935, 936, 937, 938, 939, 94, 940, 941, 942, 943, 944, 945, 946, 947, 948, 949, 95, 950, 951, 952, 953, 954, 955, 956, 957, 958, 959, 96, 960, 961, 962, 963, 964, 965, 966, 967, 968, 969, 97, 970, 970/PART, 971, 972, 973, 974, 975, 976, 977, 978, 979, 98, 980, 981, 982, 983, 984, 985, 986, 987, 988, 989, 99, 990, 991, 992, 993, 994, 995, 996, 997, 998, 999
	Boundary Details: (வடபுரம்) வடபுர எல்லையின் க ச 1133 பார்ட் , 1142,1141,1140, 1125,1152 பார்ட் மற்றும் 1150, (தென்புரம்) தென்புர எல்லையின் க ச 1002 & 1012, (கிழபுறம்) கிராம எல்லை, (மேல்புறம்) மேல்புற எல்லையின் க ச 1002, 1032,1030 & 1133 ன் பாகம்	Schedule Remarks/சொத்து விவரம் தொடர்பான குறிப்புரை: பிளான் நெ 8 இதன் மத்தியில் பிளான் நெ 8 ன் படி 201.82 ஏக்கர் பூமி சகிதம்
	அட்டவணை 11 விவரங்கள்: Property Type/சொத்தின் வகைப்பாடு: விவசாய நிலம்	Property Extent/சொத்தின் விஸ்தீர்ணம்: 230.79 Acre
	Village & Street/கிராமம் மற்றும் தெரு: காளப்பட்டி_மேற்கு, காளப்பட்டி	Survey No./புல எண் : 1, 10, 100, 1000, 1001, 1002, 1003, 1004, 1005, 1006, 1007, 1008, 1009, 101, 1010, 1011, 1012, 1013, 1014, 1015, 1016, 1017, 1018, 1019, 102, 1020, 1021, 1022, 1023, 1024, 1025, 1026, 1027, 1028, 1029, 103, 1030, 1031, 1032, 1033, 1034, 1035, 1036, 1037, 1038, 1039, 104, 1040, 1041, 1042, 1043, 1044, 1045, 1046, 1047, 1048, 1049, 105, 1050, 1051, 1052, 1053, 1054, 1055, 1056, 1057, 1058, 1059, 106, 1060, 1061, 1061/2, 1062, 1063, 1064, 1065, 1066, 1067, 1068, 1069, 107, 1070, 1071, 1072, 1073, 1074, 1075, 1076, 1077, 1078, 1079, 108, 1080, 1081, 1082, 1083, 1084, 1085, 1086, 1087, 1088, 1089, 109, 1090, 1091, 1092, 1093, 1094, 1095, 1096, 1097, 1098, 1099, 11, 110, 1100, 1101, 1102, 1102/PART, 1103, 1104, 1105, 1106, 1107, 1108, 1109, 111, 1110, 112, 1125, 1125/PART, 113, 1133, 1133/PART, 1134, 1135, 1136, 1137, 1138, 1139, 114, 1140, 1141, 1142, 1143, 1144, 1145, 1146, 1147, 1148, 1149, 115, 1150, 1151, 1152, 1152/PART, 1153, 1154, 1155, 1156, 1157, 1158, 1159, 116, 1160, 1161, 1162, 1163, 1164, 1165, 1166, 1167, 117, 118, 119, 12, 120, 122, 123, 124, 125, 126, 127, 128, 129, 13, 130, 131, 131/PART, 132, 133, 134, 135, 136, 137, 138, 139, 14, 140, 141, 142, 143,

		144, 145, 146, 147, 148, 149, 15, 150, 151, 152, 153, 154, 155, 156, 157, 158, 159, 16, 160, 161/1, 161/2, 162, 163, 164, 165, 166, 167, 168, 169, 17, 170, 171, 172, 173, 174, 175, 176, 177, 178, 179, 18, 180, 181, 182, 183, 184, 185, 186, 187, 188, 189, 19, 190, 191, 192, 193, 194, 195, 196, 197, 198, 199, 2, 20, 200, 201, 202, 203, 204, 205, 206, 207, 208, 209, 21, 210, 211, 212, 213, 214, 215, 216, 217, 218, 219, 22, 220, 221, 222, 223, 224, 225, 226, 227, 228, 229, 23, 230, 231, 232, 233, 234, 235, 236, 237, 238, 239, 24, 240, 241, 242, 243, 244, 245, 246, 247, 248, 249, 25, 250, 251, 252, 253, 254, 255, 256, 257, 258, 259, 260, 261, 262, 263, 264, 265, 266, 267, 268, 268/PART, 269, 27, 270, 271, 272, 273, 274, 275, 276, 277, 278, 279, 28, 280, 281, 282, 283, 284, 285, 286, 287, 288, 289, 29, 290, 291, 292, 293, 294, 295, 296, 297, 298, 299, 3, 30, 300, 301, 302, 303, 304, 305, 306, 307, 308, 309, 31, 310, 311, 312, 313, 314, 315, 316, 317, 318, 319, 32, 320, 321, 322, 323, 324, 325, 326, 327, 328, 329, 33, 330, 331, 332, 333, 334, 335, 336, 337, 338, 339, 34, 340, 341, 342, 343, 344, 345, 346, 347, 348, 349, 35, 350, 351, 352, 353, 354, 355, 356, 357, 358, 359, 36, 360, 361, 362, 363, 364, 365, 366, 367, 368, 369, 37, 370, 371, 372, 373, 374, 375, 376, 377, 378, 379, 38, 380, 381, 382, 383, 384, 385, 386, 387, 388, 389, 39, 390, 390/PART, 391, 391/PART, 392, 392/PART, 393, 394, 395, 396, 397, 398, 399, 4, 40, 400, 401, 402, 403, 404, 405, 406, 407, 408, 409, 41, 410, 411, 412, 413, 414, 415, 416, 417, 419, 42, 420, 421, 422, 423, 424, 425, 426, 427, 428, 429, 43, 430, 431, 432, 433, 434, 435, 436, 437, 438, 439, 44, 440, 441, 442, 443, 444, 445, 446, 447, 448, 449, 45, 450, 451, 452, 453, 454, 455, 456, 457, 458, 459, 46, 460, 461, 462, 463, 464, 465, 466, 467, 468, 469, 47, 470, 471, 472, 473, 474, 475, 476, 477, 478, 479, 48, 480, 481, 482, 483, 484, 485, 486, 487, 488, 489, 49, 490, 491, 492, 493, 494, 495, 496, 497, 498, 499, 5, 50, 500, 501, 502, 503, 504, 505, 506, 507, 508, 509, 51, 510, 511, 512, 513, 514, 515, 516, 517, 518, 519, 52, 520, 521, 522, 523, 524, 525, 526, 527, 528, 529, 53, 530, 531, 532, 533, 533/PART, 534, 535, 536, 537, 538, 539, 54, 540, 541, 542, 543, 544, 545, 546, 547, 548, 549, 55, 550, 551, 552, 553, 554, 555, 556, 557, 558, 559, 56, 560, 561, 562, 563, 564, 565, 566, 567, 568, 569, 57, 570, 571, 572, 573, 574, 575, 576, 577, 578, 579, 58, 580, 581, 582, 583, 584, 585, 586, 587, 588, 589, 59, 590, 591, 592,

		593, 594, 595, 596, 597, 598, 599, 6, 60, 600, 601, 602, 603, 604, 605, 606, 607, 608, 609, 61, 610, 611, 612, 613, 614, 615, 616, 617, 618, 619, 62, 620, 621, 622, 623, 624, 625, 626, 627, 628, 629, 63, 630, 631, 632, 633, 634, 635, 636, 637, 638, 639, 64, 640, 641, 642, 643, 644, 645, 646, 647, 648, 649, 65, 650, 651, 652, 653, 654, 655, 656, 657, 658, 659, 66, 660, 661, 662, 663, 664, 665, 666, 667, 668, 669, 67, 670, 671, 672, 673, 674, 675, 676, 677, 678, 679, 68, 680, 681, 682, 683, 684, 685, 686, 687, 688, 689, 69, 690, 691, 692, 693, 694, 695, 696, 697, 698, 699, 7, 70, 700, 701, 702, 703, 704, 705, 706, 707, 708, 709, 709/PART, 71, 710, 711, 712, 713, 714, 715, 716, 717, 718, 72, 720, 721, 722, 723, 724, 725, 726, 727, 728, 729, 73, 730, 731, 732, 733, 734, 735, 736, 737, 738, 739, 74, 740, 741, 742, 743, 744, 745, 746, 746/PART, 747, 748, 749, 75, 750, 751, 752, 753, 754, 755, 756, 757, 758, 759, 76, 760, 761, 762, 763, 764, 765, 766, 767, 768, 769, 77, 770, 771, 772, 773, 774, 774/PART, 775, 776, 777, 778, 779, 78, 780, 781, 782, 783, 784, 785, 786, 787, 788, 789, 79, 790, 791, 792, 793, 794, 795, 796, 797, 798, 799, 8, 80, 800, 801, 802, 803, 804, 805, 806, 807, 808, 809, 81, 810, 811, 812, 813, 814, 815, 816, 817, 818, 819, 82, 820, 821, 822, 823, 824, 825, 826, 827, 828, 829, 83, 830, 831, 832, 833, 834, 835, 836, 837, 838, 839, 84, 840, 841, 842, 843, 844, 845, 846, 847, 848, 849, 85, 850, 851, 852, 853, 853/PART, 854, 855, 856, 857, 858, 859, 86, 860, 861, 862, 863, 864, 865, 866, 867, 868, 869, 870, 871, 872, 873, 874, 875, 876, 877, 878, 879, 880, 881, 882, 883, 884, 885, 886, 887, 888, 889, 890, 891, 892, 893, 894, 895, 896, 897, 898, 899, 9, 90, 900, 901, 902, 903, 904, 905, 906, 907, 908, 909, 91, 910, 911, 912, 913, 914, 915, 916, 917, 918, 919, 92, 920, 921, 922, 923, 924, 925, 926, 927, 928, 929, 93, 930, 931, 932, 933, 934, 935, 936, 937, 938, 939, 94, 940, 941, 942, 943, 944, 945, 946, 947, 948, 949, 95, 950, 951, 952, 953, 954, 955, 956, 957, 958, 959, 96, 960, 961, 962, 963, 964, 965, 966, 967, 968, 969, 97, 970, 970/PART, 971, 972, 973, 974, 975, 976, 977, 978, 979, 98, 980, 981, 982, 983, 984, 985, 986, 987, 988, 989, 99, 990, 991, 992, 993, 994, 995, 996, 997, 998, 999
	Boundary Details: (வடபுரம்) வடபுர எல்லைகளில் க ச 166/2 & 158, (தென்புரம்) தென்புர எல்லைகளின் க ச 268 பார்ட், 270, 286, 287 & 970 பார்ட், (கிழபுறம்) கிழபுர எல்லையின் க ச 970 ன் பாகம், (மேல்புறம்) மேல்புற எல்லையின் க ச 268	Schedule Remarks/சொத்து விவரம் தொடர்பான குறிப்புரை: பிளான் நெ 11 இதன் மத்தியில் பிளாட் நெ 11 ன்படி 230.79 ஏக்கர் பூமி சகிதம்

	பார்ட் 222, 210, 199 160	
	அட்டவணை 12 விவரங்கள்: Property Type/சொத்தின் வகைப்பாடு: விவசாய நிலம்	Property Extent/சொத்தின் விஸ்தீர்ணம்: 237.39 Acre
	Village & Street/கிராமம் மற்றும் தெரு: காளப்பட்டி_மேற்கு, காளப்பட்டி	Survey No./புல எண் : 1, 10, 100, 1000, 1001, 1002, 1003, 1004, 1005, 1006, 1007, 1008, 1009, 101, 1010, 1011, 1012, 1013, 1014, 1015, 1016, 1017, 1018, 1019, 102, 1020, 1021, 1022, 1023, 1024, 1025, 1026, 1027, 1028, 1029, 103, 1030, 1031, 1032, 1033, 1034, 1035, 1036, 1037, 1038, 1039, 104, 1040, 1041, 1042, 1043, 1044, 1045, 1046, 1047, 1048, 1049, 105, 1050, 1051, 1052, 1053, 1054, 1055, 1056, 1057, 1058, 1059, 106, 1060, 1061, 1061/2, 1062, 1063, 1064, 1065, 1066, 1067, 1068, 1069, 107, 1070, 1071, 1072, 1073, 1074, 1075, 1076, 1077, 1078, 1079, 108, 1080, 1081, 1082, 1083, 1084, 1085, 1086, 1087, 1088, 1089, 109, 1090, 1091, 1092, 1093, 1094, 1095, 1096, 1097, 1098, 1099, 11, 110, 1100, 1101, 1102, 1102/PART, 1103, 1104, 1105, 1106, 1107, 1108, 1109, 111, 1110, 112, 1125, 1125/PART, 113, 1133, 1133/PART, 1134, 1135, 1136, 1137, 1138, 1139, 114, 1140, 1141, 1142, 1143, 1144, 1145, 1146, 1147, 1148, 1149, 115, 1150, 1151, 1152, 1152/PART, 1153, 1154, 1155, 1156, 1157, 1158, 1159, 116, 1160, 1161, 1162, 1163, 1164, 1165, 1166, 1167, 117, 118, 119, 12, 120, 122, 123, 124, 125, 126, 127, 128, 129, 13, 130, 131, 131/PART, 132, 133, 134, 135, 136, 137, 138, 139, 14, 140, 141, 142, 143, 144, 145, 146, 147, 148, 149, 15, 150, 151, 152, 153, 154, 155, 156, 157, 158, 159, 16, 160, 161/1, 161/2, 162, 163, 164, 165, 166, 167, 168, 169, 17, 170, 171, 172, 173, 174, 175, 176, 177, 178, 179, 18, 180, 181, 182, 183, 184, 185, 186, 187, 188, 189, 19, 190, 191, 192, 193, 194, 195, 196, 197, 198, 199, 2, 20, 200, 201, 202, 203, 204, 205, 206, 207, 208, 209, 21, 210, 211, 212, 213, 214, 215, 216, 217, 218, 219, 22, 220, 221, 222, 223, 224, 225, 226, 227, 228, 229, 23, 230, 231, 232, 233, 234, 235, 236, 237, 238, 239, 24, 240, 241, 242, 243, 244, 245, 246, 247, 248, 249, 25, 250, 251, 252, 253, 254, 255, 256, 257, 258, 259, 260, 261, 262, 263, 264, 265, 266, 267, 268, 268/PART, 269, 27, 270, 271, 272, 273, 274, 275, 276, 277, 278, 279, 28, 280, 281, 282, 283, 284, 285, 286, 287, 288, 289, 29, 290, 291, 292, 293, 294, 295, 296, 297, 298, 299, 3, 30, 300, 301, 302, 303, 304, 305, 306, 307, 308, 309, 31, 310, 311, 312, 313, 314, 315, 316, 317, 318, 319, 32, 320, 321, 322, 323, 324, 325, 326, 327, 328, 329, 33, 330, 331, 332, 333, 334, 335,

		336, 337, 338, 339, 34, 340, 341, 342, 343, 344, 345, 346, 347, 348, 349, 35, 350, 351, 352, 353, 354, 355, 356, 357, 358, 359, 36, 360, 361, 362, 363, 364, 365, 366, 367, 368, 369, 37, 370, 371, 372, 373, 374, 375, 376, 377, 378, 379, 38, 380, 381, 382, 383, 384, 385, 386, 387, 388, 389, 39, 390, 390/PART, 391, 391/PART, 392, 392/PART, 393, 394, 395, 396, 397, 398, 399, 4, 40, 400, 401, 402, 403, 404, 405, 406, 407, 408, 409, 41, 410, 411, 412, 413, 414, 415, 416, 417, 419, 42, 420, 421, 422, 423, 424, 425, 426, 427, 428, 429, 43, 430, 431, 432, 433, 434, 435, 436, 437, 438, 439, 44, 440, 441, 442, 443, 444, 445, 446, 447, 448, 449, 45, 450, 451, 452, 453, 454, 455, 456, 457, 458, 459, 46, 460, 461, 462, 463, 464, 465, 466, 467, 468, 469, 47, 470, 471, 472, 473, 474, 475, 476, 477, 478, 479, 48, 480, 481, 482, 483, 484, 485, 486, 487, 488, 489, 49, 490, 491, 492, 493, 494, 495, 496, 497, 498, 499, 5, 50, 500, 501, 502, 503, 504, 505, 506, 507, 508, 509, 51, 510, 511, 512, 513, 514, 515, 516, 517, 518, 519, 52, 520, 521, 522, 523, 524, 525, 526, 527, 528, 529, 53, 530, 531, 532, 533, 533/PART, 534, 535, 536, 537, 538, 539, 54, 540, 541, 542, 543, 544, 545, 546, 547, 548, 549, 55, 550, 551, 552, 553, 554, 555, 556, 557, 558, 559, 56, 560, 561, 562, 563, 564, 565, 566, 567, 568, 569, 57, 570, 571, 572, 573, 574, 575, 576, 577, 578, 579, 58, 580, 581, 582, 583, 584, 585, 586, 587, 588, 589, 59, 590, 591, 592, 593, 594, 595, 596, 597, 598, 599, 6, 60, 600, 601, 602, 603, 604, 605, 606, 607, 608, 609, 61, 610, 611, 612, 613, 614, 615, 616, 617, 618, 619, 62, 620, 621, 622, 623, 624, 625, 626, 627, 628, 629, 63, 630, 631, 632, 633, 634, 635, 636, 637, 638, 639, 64, 640, 641, 642, 643, 644, 645, 646, 647, 648, 649, 65, 650, 651, 652, 653, 654, 655, 656, 657, 658, 659, 66, 660, 661, 662, 663, 664, 665, 666, 667, 668, 669, 67, 670, 671, 672, 673, 674, 675, 676, 677, 678, 679, 68, 680, 681, 682, 683, 684, 685, 686, 687, 688, 689, 69, 690, 691, 692, 693, 694, 695, 696, 697, 698, 699, 7, 70, 700, 701, 702, 703, 704, 705, 706, 707, 708, 709, 709/PART, 71, 710, 711, 712, 713, 714, 715, 716, 717, 718, 72, 720, 721, 722, 723, 724, 725, 726, 727, 728, 729, 73, 730, 731, 732, 733, 734, 735, 736, 737, 738, 739, 74, 740, 741, 742, 743, 744, 745, 746, 746/PART, 747, 748, 749, 75, 750, 751, 752, 753, 754, 755, 756, 757, 758, 759, 76, 760, 761, 762, 763, 764, 765, 766, 767, 768, 769, 77, 770, 771, 772, 773, 774, 774/PART, 775, 776, 777, 778, 779, 78, 780, 781, 782, 783,

		784, 785, 786, 787, 788, 789, 79, 790, 791, 792, 793, 794, 795, 796, 797, 798, 799, 8, 80, 800, 801, 802, 803, 804, 805, 806, 807, 808, 809, 81, 810, 811, 812, 813, 814, 815, 816, 817, 818, 819, 82, 820, 821, 822, 823, 824, 825, 826, 827, 828, 829, 83, 830, 831, 832, 833, 834, 835, 836, 837, 838, 839, 84, 840, 841, 842, 843, 844, 845, 846, 847, 848, 849, 85, 850, 851, 852, 853, 853/PART, 854, 855, 856, 857, 858, 859, 86, 860, 861, 862, 863, 864, 865, 866, 867, 868, 869, 870, 871, 872, 873, 874, 875, 876, 877, 878, 879, 880, 881, 882, 883, 884, 885, 886, 887, 888, 889, 890, 891, 892, 893, 894, 895, 896, 897, 898, 899, 9, 90, 900, 901, 902, 903, 904, 905, 906, 907, 908, 909, 91, 910, 911, 912, 913, 914, 915, 916, 917, 918, 919, 92, 920, 921, 922, 923, 924, 925, 926, 927, 928, 929, 93, 930, 931, 932, 933, 934, 935, 936, 937, 938, 939, 94, 940, 941, 942, 943, 944, 945, 946, 947, 948, 949, 95, 950, 951, 952, 953, 954, 955, 956, 957, 958, 959, 96, 960, 961, 962, 963, 964, 965, 966, 967, 968, 969, 97, 970, 970/PART, 971, 972, 973, 974, 975, 976, 977, 978, 979, 98, 980, 981, 982, 983, 984, 985, 986, 987, 988, 989, 99, 990, 991, 992, 993, 994, 995, 996, 997, 998, 999
	Boundary Details: (வடபுரம்) க ச 959 ல் உள்ள வரபுர எல்லை, (தென்புரம்) க ச 945, 946, 943, 942 & 933 ன் தென்புர எல்லை, (கிழபுறம்) க ச 959 பார்ட் 956, 932 & 933 ன் கிழபுர எல்லை, (மேல்புறம்) க ச 970 (பார்ட்) ல் உள்ள கிழ்புர எல்லை	Schedule Remarks/சொத்து விவரம் தொடர்பான குறிப்புரை: பிளாட் நெ 12 இதன் பிளான் நெ 12 ன் படி 237.39 ஏக்கர் பூமி சகிதம்
	அட்டவணை 13 விவரங்கள்: Property Type/சொத்தின் வகைப்பாடு: விவசாய நிலம்	Property Extent/சொத்தின் விஸ்தீர்ணம்: 217.73 Sq.ft
	Village & Street/கிராமம் மற்றும் தெரு: காளப்பட்டி_மேற்கு, காளப்பட்டி	Survey No./புல எண் : 1, 10, 100, 1000, 1001, 1002, 1003, 1004, 1005, 1006, 1007, 1008, 1009, 101, 1010, 1011, 1012, 1013, 1014, 1015, 1016, 1017, 1018, 1019, 102, 1020, 1021, 1022, 1023, 1024, 1025, 1026, 1027, 1028, 1029, 103, 1030, 1031, 1032, 1033, 1034, 1035, 1036, 1037, 1038, 1039, 104, 1040, 1041, 1042, 1043, 1044, 1045, 1046, 1047, 1048, 1049, 105, 1050, 1051, 1052, 1053, 1054, 1055, 1056, 1057, 1058, 1059, 106, 1060, 1061, 1061/2, 1062, 1063, 1064, 1065, 1066, 1067, 1068, 1069, 107, 1070, 1071, 1072, 1073, 1074, 1075, 1076, 1077, 1078, 1079, 108, 1080, 1081, 1082, 1083, 1084, 1085, 1086, 1087, 1088, 1089, 109, 1090, 1091, 1092, 1093, 1094, 1095, 1096, 1097, 1098, 1099, 11, 110, 1100, 1101, 1102, 1102/PART, 1103, 1104, 1105, 1106, 1107, 1108, 1109, 111, 1110, 112, 1125, 1125/PART, 113, 1133, 1133/PART, 1134, 1135,

		1136, 1137, 1138, 1139, 114, 1140, 1141, 1142, 1143, 1144, 1145, 1146, 1147, 1148, 1149, 115, 1150, 1151, 1152, 1152/PART, 1153, 1154, 1155, 1156, 1157, 1158, 1159, 116, 1160, 1161, 1162, 1163, 1164, 1165, 1166, 1167, 117, 118, 119, 12, 120, 122, 123, 124, 125, 126, 127, 128, 129, 13, 130, 131, 131/PART, 132, 133, 134, 135, 136, 137, 138, 139, 14, 140, 141, 142, 143, 144, 145, 146, 147, 148, 149, 15, 150, 151, 152, 153, 154, 155, 156, 157, 158, 159, 16, 160, 161/1, 161/2, 162, 163, 164, 165, 166, 167, 168, 169, 17, 170, 171, 172, 173, 174, 175, 176, 177, 178, 179, 18, 180, 181, 182, 183, 184, 185, 186, 187, 188, 189, 19, 190, 191, 192, 193, 194, 195, 196, 197, 198, 199, 2, 20, 200, 201, 202, 203, 204, 205, 206, 207, 208, 209, 21, 210, 211, 212, 213, 214, 215, 216, 217, 218, 219, 22, 220, 221, 222, 223, 224, 225, 226, 227, 228, 229, 23, 230, 231, 232, 233, 234, 235, 236, 237, 238, 239, 24, 240, 241, 242, 243, 244, 245, 246, 247, 248, 249, 25, 250, 251, 252, 253, 254, 255, 256, 257, 258, 259, 260, 261, 262, 263, 264, 265, 266, 267, 268, 268/PART, 269, 27, 270, 271, 272, 273, 274, 275, 276, 277, 278, 279, 28, 280, 281, 282, 283, 284, 285, 286, 287, 288, 289, 29, 290, 291, 292, 293, 294, 295, 296, 297, 298, 299, 3, 30, 300, 301, 302, 303, 304, 305, 306, 307, 308, 309, 31, 310, 311, 312, 313, 314, 315, 316, 317, 318, 319, 32, 320, 321, 322, 323, 324, 325, 326, 327, 328, 329, 33, 330, 331, 332, 333, 334, 335, 336, 337, 338, 339, 34, 340, 341, 342, 343, 344, 345, 346, 347, 348, 349, 35, 350, 351, 352, 353, 354, 355, 356, 357, 358, 359, 36, 360, 361, 362, 363, 364, 365, 366, 367, 368, 369, 37, 370, 371, 372, 373, 374, 375, 376, 377, 378, 379, 38, 380, 381, 382, 383, 384, 385, 386, 387, 388, 389, 39, 390, 390/PART, 391, 391/PART, 392, 392/PART, 393, 394, 395, 396, 397, 398, 399, 4, 40, 400, 401, 402, 403, 404, 405, 406, 407, 408, 409, 41, 410, 411, 412, 413, 414, 415, 416, 417, 419, 42, 420, 421, 422, 423, 424, 425, 426, 427, 428, 429, 43, 430, 431, 432, 433, 434, 435, 436, 437, 438, 439, 44, 440, 441, 442, 443, 444, 445, 446, 447, 448, 449, 45, 450, 451, 452, 453, 454, 455, 456, 457, 458, 459, 46, 460, 461, 462, 463, 464, 465, 466, 467, 468, 469, 47, 470, 471, 472, 473, 474, 475, 476, 477, 478, 479, 48, 480, 481, 482, 483, 484, 485, 486, 487, 488, 489, 49, 490, 491, 492, 493, 494, 495, 496, 497, 498, 499, 5, 50, 500, 501, 502, 503, 504, 505, 506, 507, 508, 509, 51, 510, 511, 512, 513, 514, 515, 516, 517, 518, 519, 52, 520, 521, 522, 523, 524,

		525, 526, 527, 528, 529, 53, 530, 531, 532, 533, 533/PART, 534, 535, 536, 537, 538, 539, 54, 540, 541, 542, 543, 544, 545, 546, 547, 548, 549, 55, 550, 551, 552, 553, 554, 555, 556, 557, 558, 559, 56, 560, 561, 562, 563, 564, 565, 566, 567, 568, 569, 57, 570, 571, 572, 573, 574, 575, 576, 577, 578, 579, 58, 580, 581, 582, 583, 584, 585, 586, 587, 588, 589, 59, 590, 591, 592, 593, 594, 595, 596, 597, 598, 599, 6, 60, 600, 601, 602, 603, 604, 605, 606, 607, 608, 609, 61, 610, 611, 612, 613, 614, 615, 616, 617, 618, 619, 62, 620, 621, 622, 623, 624, 625, 626, 627, 628, 629, 63, 630, 631, 632, 633, 634, 635, 636, 637, 638, 639, 64, 640, 641, 642, 643, 644, 645, 646, 647, 648, 649, 65, 650, 651, 652, 653, 654, 655, 656, 657, 658, 659, 66, 660, 661, 662, 663, 664, 665, 666, 667, 668, 669, 67, 670, 671, 672, 673, 674, 675, 676, 677, 678, 679, 68, 680, 681, 682, 683, 684, 685, 686, 687, 688, 689, 69, 690, 691, 692, 693, 694, 695, 696, 697, 698, 699, 7, 70, 700, 701, 702, 703, 704, 705, 706, 707, 708, 709, 709/PART, 71, 710, 711, 712, 713, 714, 715, 716, 717, 718, 72, 720, 721, 722, 723, 724, 725, 726, 727, 728, 729, 73, 730, 731, 732, 733, 734, 735, 736, 737, 738, 739, 74, 740, 741, 742, 743, 744, 745, 746, 746/PART, 747, 748, 749, 75, 750, 751, 752, 753, 754, 755, 756, 757, 758, 759, 76, 760, 761, 762, 763, 764, 765, 766, 767, 768, 769, 77, 770, 771, 772, 773, 774, 774/PART, 775, 776, 777, 778, 779, 78, 780, 781, 782, 783, 784, 785, 786, 787, 788, 789, 79, 790, 791, 792, 793, 794, 795, 796, 797, 798, 799, 8, 80, 800, 801, 802, 803, 804, 805, 806, 807, 808, 809, 81, 810, 811, 812, 813, 814, 815, 816, 817, 818, 819, 82, 820, 821, 822, 823, 824, 825, 826, 827, 828, 829, 83, 830, 831, 832, 833, 834, 835, 836, 837, 838, 839, 84, 840, 841, 842, 843, 844, 845, 846, 847, 848, 849, 85, 850, 851, 852, 853, 853/PART, 854, 855, 856, 857, 858, 859, 86, 860, 861, 862, 863, 864, 865, 866, 867, 868, 869, 870, 871, 872, 873, 874, 875, 876, 877, 878, 879, 880, 881, 882, 883, 884, 885, 886, 887, 888, 889, 890, 891, 892, 893, 894, 895, 896, 897, 898, 899, 9, 90, 900, 901, 902, 903, 904, 905, 906, 907, 908, 909, 91, 910, 911, 912, 913, 914, 915, 916, 917, 918, 919, 92, 920, 921, 922, 923, 924, 925, 926, 927, 928, 929, 93, 930, 931, 932, 933, 934, 935, 936, 937, 938, 939, 94, 940, 941, 942, 943, 944, 945, 946, 947, 948, 949, 95, 950, 951, 952, 953, 954, 955, 956, 957, 958, 959, 96, 960, 961, 962, 963, 964, 965, 966, 967, 968, 969, 97, 970, 970/PART, 971, 972, 973, 974, 975, 976,

		977, 978, 979, 98, 980, 981, 982, 983, 984, 985, 986, 987, 988, 989, 99, 990, 991, 992, 993, 994, 995, 996, 997, 998, 999
	Boundary Details: (வடபுரம்) க ச 958 ன் வடபுற எல்லை, (தென்புரம்) க ச 916, 843, 901 பார்ட் 892, 895 ன் தென்புற எல்லை, (கிழபுறம்) கிழபுற கிராம எல்லை, (மேல்புறம்) க ச 916, 920, 921, 931, 930, 929 பாகம் & 958	Schedule Remarks/சொத்து விவரம் தொடர்பான குறிப்புரை: பிளான் நெ 13 இதன் மத்தியில் பிளான் நெ 13 ன் படி 217.73 ஏக்கர் பூமி சகிதம்
	அட்டவணை 14 விவரங்கள்: Property Type/சொத்தின் வகைப்பாடு: விவசாய நிலம்	Property Extent/சொத்தின் விஸ்தீர்ணம்: 226.21 Acre
	Village & Street/கிராமம் மற்றும் தெரு: காளப்பட்டி_மேற்கு, காளப்பட்டி	Survey No./புல எண் : 1, 10, 100, 1000, 1001, 1002, 1003, 1004, 1005, 1006, 1007, 1008, 1009, 101, 1010, 1011, 1012, 1013, 1014, 1015, 1016, 1017, 1018, 1019, 102, 1020, 1021, 1022, 1023, 1024, 1025, 1026, 1027, 1028, 1029, 103, 1030, 1031, 1032, 1033, 1034, 1035, 1036, 1037, 1038, 1039, 104, 1040, 1041, 1042, 1043, 1044, 1045, 1046, 1047, 1048, 1049, 105, 1050, 1051, 1052, 1053, 1054, 1055, 1056, 1057, 1058, 1059, 106, 1060, 1061, 1061/2, 1062, 1063, 1064, 1065, 1066, 1067, 1068, 1069, 107, 1070, 1071, 1072, 1073, 1074, 1075, 1076, 1077, 1078, 1079, 108, 1080, 1081, 1082, 1083, 1084, 1085, 1086, 1087, 1088, 1089, 109, 1090, 1091, 1092, 1093, 1094, 1095, 1096, 1097, 1098, 1099, 11, 110, 1100, 1101, 1102, 1102/PART, 1103, 1104, 1105, 1106, 1107, 1108, 1109, 111, 1110, 112, 1125, 1125/PART, 113, 1133, 1133/PART, 1134, 1135, 1136, 1137, 1138, 1139, 114, 1140, 1141, 1142, 1143, 1144, 1145, 1146, 1147, 1148, 1149, 115, 1150, 1151, 1152, 1152/PART, 1153, 1154, 1155, 1156, 1157, 1158, 1159, 116, 1160, 1161, 1162, 1163, 1164, 1165, 1166, 1167, 117, 118, 119, 12, 120, 122, 123, 124, 125, 126, 127, 128, 129, 13, 130, 131, 131/PART, 132, 133, 134, 135, 136, 137, 138, 139, 14, 140, 141, 142, 143, 144, 145, 146, 147, 148, 149, 15, 150, 151, 152, 153, 154, 155, 156, 157, 158, 159, 16, 160, 161/1, 161/2, 162, 163, 164, 165, 166, 167, 168, 169, 17, 170, 171, 172, 173, 174, 175, 176, 177, 178, 179, 18, 180, 181, 182, 183, 184, 185, 186, 187, 188, 189, 19, 190, 191, 192, 193, 194, 195, 196, 197, 198, 199, 2, 20, 200, 201, 202, 203, 204, 205, 206, 207, 208, 209, 21, 210, 211, 212, 213, 214, 215, 216, 217, 218, 219, 22, 220, 221, 222, 223, 224, 225, 226, 227, 228, 229, 23, 230, 231, 232, 233, 234, 235, 236, 237, 238, 239, 24, 240, 241, 242, 243, 244, 245, 246, 247, 248, 249, 25, 250, 251, 252, 253, 254, 255, 256, 257, 258, 259, 260, 261, 262, 263, 264, 265, 266, 267,

		268, 268/PART, 269, 27, 270, 271, 272, 273, 274, 275, 276, 277, 278, 279, 28, 280, 281, 282, 283, 284, 285, 286, 287, 288, 289, 29, 290, 291, 292, 293, 294, 295, 296, 297, 298, 299, 3, 30, 300, 301, 302, 303, 304, 305, 306, 307, 308, 309, 31, 310, 311, 312, 313, 314, 315, 316, 317, 318, 319, 32, 320, 321, 322, 323, 324, 325, 326, 327, 328, 329, 33, 330, 331, 332, 333, 334, 335, 336, 337, 338, 339, 34, 340, 341, 342, 343, 344, 345, 346, 347, 348, 349, 35, 350, 351, 352, 353, 354, 355, 356, 357, 358, 359, 36, 360, 361, 362, 363, 364, 365, 366, 367, 368, 369, 37, 370, 371, 372, 373, 374, 375, 376, 377, 378, 379, 38, 380, 381, 382, 383, 384, 385, 386, 387, 388, 389, 39, 390, 390/PART, 391, 391/PART, 392, 392/PART, 393, 394, 395, 396, 397, 398, 399, 4, 40, 400, 401, 402, 403, 404, 405, 406, 407, 408, 409, 41, 410, 411, 412, 413, 414, 415, 416, 417, 419, 42, 420, 421, 422, 423, 424, 425, 426, 427, 428, 429, 43, 430, 431, 432, 433, 434, 435, 436, 437, 438, 439, 44, 440, 441, 442, 443, 444, 445, 446, 447, 448, 449, 45, 450, 451, 452, 453, 454, 455, 456, 457, 458, 459, 46, 460, 461, 462, 463, 464, 465, 466, 467, 468, 469, 47, 470, 471, 472, 473, 474, 475, 476, 477, 478, 479, 48, 480, 481, 482, 483, 484, 485, 486, 487, 488, 489, 49, 490, 491, 492, 493, 494, 495, 496, 497, 498, 499, 5, 50, 500, 501, 502, 503, 504, 505, 506, 507, 508, 509, 51, 510, 511, 512, 513, 514, 515, 516, 517, 518, 519, 52, 520, 521, 522, 523, 524, 525, 526, 527, 528, 529, 53, 530, 531, 532, 533, 533/PART, 534, 535, 536, 537, 538, 539, 54, 540, 541, 542, 543, 544, 545, 546, 547, 548, 549, 55, 550, 551, 552, 553, 554, 555, 556, 557, 558, 559, 56, 560, 561, 562, 563, 564, 565, 566, 567, 568, 569, 57, 570, 571, 572, 573, 574, 575, 576, 577, 578, 579, 58, 580, 581, 582, 583, 584, 585, 586, 587, 588, 589, 59, 590, 591, 592, 593, 594, 595, 596, 597, 598, 599, 6, 60, 600, 601, 602, 603, 604, 605, 606, 607, 608, 609, 61, 610, 611, 612, 613, 614, 615, 616, 617, 618, 619, 62, 620, 621, 622, 623, 624, 625, 626, 627, 628, 629, 63, 630, 631, 632, 633, 634, 635, 636, 637, 638, 639, 64, 640, 641, 642, 643, 644, 645, 646, 647, 648, 649, 65, 650, 651, 652, 653, 654, 655, 656, 657, 658, 659, 66, 660, 661, 662, 663, 664, 665, 666, 667, 668, 669, 67, 670, 671, 672, 673, 674, 675, 676, 677, 678, 679, 68, 680, 681, 682, 683, 684, 685, 686, 687, 688, 689, 69, 690, 691, 692, 693, 694, 695, 696, 697, 698, 699, 7, 70, 700, 701, 702, 703, 704, 705, 706, 707, 708, 709, 709/PART, 71, 710, 711, 712, 713, 714, 715, 716,

		717, 718, 72, 720, 721, 722, 723, 724, 725, 726, 727, 728, 729, 73, 730, 731, 732, 733, 734, 735, 736, 737, 738, 739, 74, 740, 741, 742, 743, 744, 745, 746, 746/PART, 747, 748, 749, 75, 750, 751, 752, 753, 754, 755, 756, 757, 758, 759, 76, 760, 761, 762, 763, 764, 765, 766, 767, 768, 769, 77, 770, 771, 772, 773, 774, 774/PART, 775, 776, 777, 778, 779, 78, 780, 781, 782, 783, 784, 785, 786, 787, 788, 789, 79, 790, 791, 792, 793, 794, 795, 796, 797, 798, 799, 8, 80, 800, 801, 802, 803, 804, 805, 806, 807, 808, 809, 81, 810, 811, 812, 813, 814, 815, 816, 817, 818, 819, 82, 820, 821, 822, 823, 824, 825, 826, 827, 828, 829, 83, 830, 831, 832, 833, 834, 835, 836, 837, 838, 839, 84, 840, 841, 842, 843, 844, 845, 846, 847, 848, 849, 85, 850, 851, 852, 853, 853/PART, 854, 855, 856, 857, 858, 859, 86, 860, 861, 862, 863, 864, 865, 866, 867, 868, 869, 870, 871, 872, 873, 874, 875, 876, 877, 878, 879, 880, 881, 882, 883, 884, 885, 886, 887, 888, 889, 890, 891, 892, 893, 894, 895, 896, 897, 898, 899, 9, 90, 900, 901, 902, 903, 904, 905, 906, 907, 908, 909, 91, 910, 911, 912, 913, 914, 915, 916, 917, 918, 919, 92, 920, 921, 922, 923, 924, 925, 926, 927, 928, 929, 93, 930, 931, 932, 933, 934, 935, 936, 937, 938, 939, 94, 940, 941, 942, 943, 944, 945, 946, 947, 948, 949, 95, 950, 951, 952, 953, 954, 955, 956, 957, 958, 959, 96, 960, 961, 962, 963, 964, 965, 966, 967, 968, 969, 97, 970, 970/PART, 971, 972, 973, 974, 975, 976, 977, 978, 979, 98, 980, 981, 982, 983, 984, 985, 986, 987, 988, 989, 99, 990, 991, 992, 993, 994, 995, 996, 997, 998, 999
	Boundary Details: (வடபுரம்) **க ச** 835, 836, 841, 842, 844, 890 **ன் பாகம்** 801, 888, 886 & 885 **ன்** வடபுர எல்லை, (தென்புரம்) **க ச** 818, 826, 827, 851, 853 (**பாகம்**) 860, 867 & 884 இவைகளின் தென்புர எல்லை, (கிழபுறம்) கிராம எல்லை, (மேல்புறம்) **க ச** 818, 832, 833, 834 & 835 **ன்** மேல்புற எல்லை	Schedule Remarks/சொத்து விவரம் தொடர்பான குறிப்புரை: பிளாட் நெ 14 இதன் மத்தியில் பிளான் நெ 14 **ன்** படி 226.21 ஏக்கர் பூமி சகிதம்
	அட்டவணை 15 விவரங்கள்: Property Type/சொத்தின் வகைப்பாடு: விவசாய நிலம்	Property Extent/சொத்தின் விஸ்தீர்ணம்: 236.38 Acre
	Village & Street/கிராமம் மற்றும் தெரு: காளப்பட்டி_மேற்கு, காளப்பட்டி	Survey No./புல எண் : 1, 10, 100, 1000, 1001, 1002, 1003, 1004, 1005, 1006, 1007, 1008, 1009, 101, 1010, 1011, 1012, 1013, 1014, 1015, 1016, 1017, 1018, 1019, 102, 1020, 1021, 1022, 1023, 1024, 1025, 1026, 1027, 1028, 1029, 103, 1030, 1031, 1032, 1033, 1034, 1035, 1036, 1037, 1038, 1039, 104, 1040, 1041, 1042, 1043, 1044, 1045, 1046, 1047, 1048, 1049, 105, 1050, 1051, 1052, 1053, 1054, 1055, 1056, 1057, 1058, 1059, 106, 1060, 1061, 1061/2, 1062, 1063,

		1064, 1065, 1066, 1067, 1068, 1069, 107, 1070, 1071, 1072, 1073, 1074, 1075, 1076, 1077, 1078, 1079, 108, 1080, 1081, 1082, 1083, 1084, 1085, 1086, 1087, 1088, 1089, 109, 1090, 1091, 1092, 1093, 1094, 1095, 1096, 1097, 1098, 1099, 11, 110, 1100, 1101, 1102, 1102/PART, 1103, 1104, 1105, 1106, 1107, 1108, 1109, 111, 1110, 112, 1125, 1125/PART, 113, 1133, 1133/PART, 1134, 1135, 1136, 1137, 1138, 1139, 114, 1140, 1141, 1142, 1143, 1144, 1145, 1146, 1147, 1148, 1149, 115, 1150, 1151, 1152, 1152/PART, 1153, 1154, 1155, 1156, 1157, 1158, 1159, 116, 1160, 1161, 1162, 1163, 1164, 1165, 1166, 1167, 117, 118, 119, 12, 120, 122, 123, 124, 125, 126, 127, 128, 129, 13, 130, 131, 131/PART, 132, 133, 134, 135, 136, 137, 138, 139, 14, 140, 141, 142, 143, 144, 145, 146, 147, 148, 149, 15, 150, 151, 152, 153, 154, 155, 156, 157, 158, 159, 16, 160, 161/1, 161/2, 162, 163, 164, 165, 166, 167, 168, 169, 17, 170, 171, 172, 173, 174, 175, 176, 177, 178, 179, 18, 180, 181, 182, 183, 184, 185, 186, 187, 188, 189, 19, 190, 191, 192, 193, 194, 195, 196, 197, 198, 199, 2, 20, 200, 201, 202, 203, 204, 205, 206, 207, 208, 209, 21, 210, 211, 212, 213, 214, 215, 216, 217, 218, 219, 22, 220, 221, 222, 223, 224, 225, 226, 227, 228, 229, 23, 230, 231, 232, 233, 234, 235, 236, 237, 238, 239, 24, 240, 241, 242, 243, 244, 245, 246, 247, 248, 249, 25, 250, 251, 252, 253, 254, 255, 256, 257, 258, 259, 260, 261, 262, 263, 264, 265, 266, 267, 268, 268/PART, 269, 27, 270, 271, 272, 273, 274, 275, 276, 277, 278, 279, 28, 280, 281, 282, 283, 284, 285, 286, 287, 288, 289, 29, 290, 291, 292, 293, 294, 295, 296, 297, 298, 299, 3, 30, 300, 301, 302, 303, 304, 305, 306, 307, 308, 309, 31, 310, 311, 312, 313, 314, 315, 316, 317, 318, 319, 32, 320, 321, 322, 323, 324, 325, 326, 327, 328, 329, 33, 330, 331, 332, 333, 334, 335, 336, 337, 338, 339, 34, 340, 341, 342, 343, 344, 345, 346, 347, 348, 349, 35, 350, 351, 352, 353, 354, 355, 356, 357, 358, 359, 36, 360, 361, 362, 363, 364, 365, 366, 367, 368, 369, 37, 370, 371, 372, 373, 374, 375, 376, 377, 378, 379, 38, 380, 381, 382, 383, 384, 385, 386, 387, 388, 389, 39, 390, 390/PART, 391, 391/PART, 392, 392/PART, 393, 394, 395, 396, 397, 398, 399, 4, 40, 400, 401, 402, 403, 404, 405, 406, 407, 408, 409, 41, 410, 411, 412, 413, 414, 415, 416, 417, 419, 42, 420, 421, 422, 423, 424, 425, 426, 427, 428, 429, 43, 430, 431, 432, 433, 434, 435, 436, 437, 438, 439, 44, 440, 441, 442, 443, 444, 445, 446, 447, 448, 449, 45, 450, 451, 452, 453, 454, 455,

		456, 457, 458, 459, 46, 460, 461, 462, 463, 464, 465, 466, 467, 468, 469, 47, 470, 471, 472, 473, 474, 475, 476, 477, 478, 479, 48, 480, 481, 482, 483, 484, 485, 486, 487, 488, 489, 49, 490, 491, 492, 493, 494, 495, 496, 497, 498, 499, 5, 50, 500, 501, 502, 503, 504, 505, 506, 507, 508, 509, 51, 510, 511, 512, 513, 514, 515, 516, 517, 518, 519, 52, 520, 521, 522, 523, 524, 525, 526, 527, 528, 529, 53, 530, 531, 532, 533, 533/PART, 534, 535, 536, 537, 538, 539, 54, 540, 541, 542, 543, 544, 545, 546, 547, 548, 549, 55, 550, 551, 552, 553, 554, 555, 556, 557, 558, 559, 56, 560, 561, 562, 563, 564, 565, 566, 567, 568, 569, 57, 570, 571, 572, 573, 574, 575, 576, 577, 578, 579, 58, 580, 581, 582, 583, 584, 585, 586, 587, 588, 589, 59, 590, 591, 592, 593, 594, 595, 596, 597, 598, 599, 6, 60, 600, 601, 602, 603, 604, 605, 606, 607, 608, 609, 61, 610, 611, 612, 613, 614, 615, 616, 617, 618, 619, 62, 620, 621, 622, 623, 624, 625, 626, 627, 628, 629, 63, 630, 631, 632, 633, 634, 635, 636, 637, 638, 639, 64, 640, 641, 642, 643, 644, 645, 646, 647, 648, 649, 65, 650, 651, 652, 653, 654, 655, 656, 657, 658, 659, 66, 660, 661, 662, 663, 664, 665, 666, 667, 668, 669, 67, 670, 671, 672, 673, 674, 675, 676, 677, 678, 679, 68, 680, 681, 682, 683, 684, 685, 686, 687, 688, 689, 69, 690, 691, 692, 693, 694, 695, 696, 697, 698, 699, 7, 70, 700, 701, 702, 703, 704, 705, 706, 707, 708, 709, 709/PART, 71, 710, 711, 712, 713, 714, 715, 716, 717, 718, 72, 720, 721, 722, 723, 724, 725, 726, 727, 728, 729, 73, 730, 731, 732, 733, 734, 735, 736, 737, 738, 739, 74, 740, 741, 742, 743, 744, 745, 746, 746/PART, 747, 748, 749, 75, 750, 751, 752, 753, 754, 755, 756, 757, 758, 759, 76, 760, 761, 762, 763, 764, 765, 766, 767, 768, 769, 77, 770, 771, 772, 773, 774, 774/PART, 775, 776, 777, 778, 779, 78, 780, 781, 782, 783, 784, 785, 786, 787, 788, 789, 79, 790, 791, 792, 793, 794, 795, 796, 797, 798, 799, 8, 80, 800, 801, 802, 803, 804, 805, 806, 807, 808, 809, 81, 810, 811, 812, 813, 814, 815, 816, 817, 818, 819, 82, 820, 821, 822, 823, 824, 825, 826, 827, 828, 829, 83, 830, 831, 832, 833, 834, 835, 836, 837, 838, 839, 84, 840, 841, 842, 843, 844, 845, 846, 847, 848, 849, 85, 850, 851, 852, 853, 853/PART, 854, 855, 856, 857, 858, 859, 86, 860, 861, 862, 863, 864, 865, 866, 867, 868, 869, 870, 871, 872, 873, 874, 875, 876, 877, 878, 879, 880, 881, 882, 883, 884, 885, 886, 887, 888, 889, 890, 891, 892, 893, 894, 895, 896, 897, 898, 899, 9, 90, 900, 901, 902, 903, 904, 905, 906, 907, 908,

		909, 91, 910, 911, 912, 913, 914, 915, 916, 917, 918, 919, 92, 920, 921, 922, 923, 924, 925, 926, 927, 928, 929, 93, 930, 931, 932, 933, 934, 935, 936, 937, 938, 939, 94, 940, 941, 942, 943, 944, 945, 946, 947, 948, 949, 95, 950, 951, 952, 953, 954, 955, 956, 957, 958, 959, 96, 960, 961, 962, 963, 964, 965, 966, 967, 968, 969, 97, 970, 970/PART, 971, 972, 973, 974, 975, 976, 977, 978, 979, 98, 980, 981, 982, 983, 984, 985, 986, 987, 988, 989, 99, 990, 991, 992, 993, 994, 995, 996, 997, 998, 999
	Boundary Details: (வடபுரம்) க ச 944, 941 & 934 ல் உள்ள வடபுர எல்லை, (தென்புரம்) க ச 799, 798இ 797, 796, 795, 794 & 746 (பார்ட்) ன் தென்புர எல்லை, (கிழபுறம்) க ச 746 பார்ட் 817 & 943 ன் கிழபுர எல்லை, (மேல்புறம்) க ச 970 (பார்ட்) ல் உள்ள மேல்புர கிராம எல்லை	Schedule Remarks/சொத்து விவரம் தொடர்பான குறிப்புரை: பிளான் நெ 15 இதன் மத்தியில் பிளான் நெ 15 ன் படி 236.38 ஏக்கர் பூமி சகிதம்
	அட்டவணை 18 விவரங்கள்: Property Type/சொத்தின் வகைப்பாடு: விவசாய நிலம்	Property Extent/சொத்தின் விஸ்தீர்ணம்: 219.98 Acre
	Village & Street/கிராமம் மற்றும் தெரு: காளப்பட்டி_மேற்கு, காளப்பட்டி	Survey No./புல எண் : 1, 10, 100, 1000, 1001, 1002, 1003, 1004, 1005, 1006, 1007, 1008, 1009, 101, 1010, 1011, 1012, 1013, 1014, 1015, 1016, 1017, 1018, 1019, 102, 1020, 1021, 1022, 1023, 1024, 1025, 1026, 1027, 1028, 1029, 103, 1030, 1031, 1032, 1033, 1034, 1035, 1036, 1037, 1038, 1039, 104, 1040, 1041, 1042, 1043, 1044, 1045, 1046, 1047, 1048, 1049, 105, 1050, 1051, 1052, 1053, 1054, 1055, 1056, 1057, 1058, 1059, 106, 1060, 1061, 1061/2, 1062, 1063, 1064, 1065, 1066, 1067, 1068, 1069, 107, 1070, 1071, 1072, 1073, 1074, 1075, 1076, 1077, 1078, 1079, 108, 1080, 1081, 1082, 1083, 1084, 1085, 1086, 1087, 1088, 1089, 109, 1090, 1091, 1092, 1093, 1094, 1095, 1096, 1097, 1098, 1099, 11, 110, 1100, 1101, 1102, 1102/PART, 1103, 1104, 1105, 1106, 1107, 1108, 1109, 111, 1110, 112, 1125, 1125/PART, 113, 1133, 1133/PART, 1134, 1135, 1136, 1137, 1138, 1139, 114, 1140, 1141, 1142, 1143, 1144, 1145, 1146, 1147, 1148, 1149, 115, 1150, 1151, 1152, 1152/PART, 1153, 1154, 1155, 1156, 1157, 1158, 1159, 116, 1160, 1161, 1162, 1163, 1164, 1165, 1166, 1167, 117, 118, 119, 12, 120, 122, 123, 124, 125, 126, 127, 128, 129, 13, 130, 131, 131/PART, 132, 133, 134, 135, 136, 137, 138, 139, 14, 140, 141, 142, 143, 144, 145, 146, 147, 148, 149, 15, 150, 151, 152, 153, 154, 155, 156, 157, 158, 159, 16, 160, 161/1, 161/2, 162, 163, 164, 165, 166, 167, 168, 169, 17, 170, 171, 172, 173, 174, 175, 176, 177, 178, 179, 18, 180, 181, 182, 183, 184, 185, 186, 187, 188, 189, 19, 190, 191, 192, 193, 194, 195, 196, 197,

		198, 199, 2, 20, 200, 201, 202, 203, 204, 205, 206, 207, 208, 209, 21, 210, 211, 212, 213, 214, 215, 216, 217, 218, 219, 22, 220, 221, 222, 223, 224, 225, 226, 227, 228, 229, 23, 230, 231, 232, 233, 234, 235, 236, 237, 238, 239, 24, 240, 241, 242, 243, 244, 245, 246, 247, 248, 249, 25, 250, 251, 252, 253, 254, 255, 256, 257, 258, 259, 260, 261, 262, 263, 264, 265, 266, 267, 268, 268/PART, 269, 27, 270, 271, 272, 273, 274, 275, 276, 277, 278, 279, 28, 280, 281, 282, 283, 284, 285, 286, 287, 288, 289, 29, 290, 291, 292, 293, 294, 295, 296, 297, 298, 299, 3, 30, 300, 301, 302, 303, 304, 305, 306, 307, 308, 309, 31, 310, 311, 312, 313, 314, 315, 316, 317, 318, 319, 32, 320, 321, 322, 323, 324, 325, 326, 327, 328, 329, 33, 330, 331, 332, 333, 334, 335, 336, 337, 338, 339, 34, 340, 341, 342, 343, 344, 345, 346, 347, 348, 349, 35, 350, 351, 352, 353, 354, 355, 356, 357, 358, 359, 36, 360, 361, 362, 363, 364, 365, 366, 367, 368, 369, 37, 370, 371, 372, 373, 374, 375, 376, 377, 378, 379, 38, 380, 381, 382, 383, 384, 385, 386, 387, 388, 389, 39, 390, 390/PART, 391, 391/PART, 392, 392/PART, 393, 394, 395, 396, 397, 398, 399, 4, 40, 400, 401, 402, 403, 404, 405, 406, 407, 408, 409, 41, 410, 411, 412, 413, 414, 415, 416, 417, 419, 42, 420, 421, 422, 423, 424, 425, 426, 427, 428, 429, 43, 430, 431, 432, 433, 434, 435, 436, 437, 438, 439, 44, 440, 441, 442, 443, 444, 445, 446, 447, 448, 449, 45, 450, 451, 452, 453, 454, 455, 456, 457, 458, 459, 46, 460, 461, 462, 463, 464, 465, 466, 467, 468, 469, 47, 470, 471, 472, 473, 474, 475, 476, 477, 478, 479, 48, 480, 481, 482, 483, 484, 485, 486, 487, 488, 489, 49, 490, 491, 492, 493, 494, 495, 496, 497, 498, 499, 5, 50, 500, 501, 502, 503, 504, 505, 506, 507, 508, 509, 51, 510, 511, 512, 513, 514, 515, 516, 517, 518, 519, 52, 520, 521, 522, 523, 524, 525, 526, 527, 528, 529, 53, 530, 531, 532, 533, 533/PART, 534, 535, 536, 537, 538, 539, 54, 540, 541, 542, 543, 544, 545, 546, 547, 548, 549, 55, 550, 551, 552, 553, 554, 555, 556, 557, 558, 559, 56, 560, 561, 562, 563, 564, 565, 566, 567, 568, 569, 57, 570, 571, 572, 573, 574, 575, 576, 577, 578, 579, 58, 580, 581, 582, 583, 584, 585, 586, 587, 588, 589, 59, 590, 591, 592, 593, 594, 595, 596, 597, 598, 599, 6, 60, 600, 601, 602, 603, 604, 605, 606, 607, 608, 609, 61, 610, 611, 612, 613, 614, 615, 616, 617, 618, 619, 62, 620, 621, 622, 623, 624, 625, 626, 627, 628, 629, 63, 630, 631, 632, 633, 634, 635, 636, 637, 638, 639, 64, 640, 641, 642, 643, 644, 645, 646, 647, 648,

		649, 65, 650, 651, 652, 653, 654, 655, 656, 657, 658, 659, 66, 660, 661, 662, 663, 664, 665, 666, 667, 668, 669, 67, 670, 671, 672, 673, 674, 675, 676, 677, 678, 679, 68, 680, 681, 682, 683, 684, 685, 686, 687, 688, 689, 69, 690, 691, 692, 693, 694, 695, 696, 697, 698, 699, 7, 70, 700, 701, 702, 703, 704, 705, 706, 707, 708, 709, 709/PART, 71, 710, 711, 712, 713, 714, 715, 716, 717, 718, 72, 720, 721, 722, 723, 724, 725, 726, 727, 728, 729, 73, 730, 731, 732, 733, 734, 735, 736, 737, 738, 739, 74, 740, 741, 742, 743, 744, 745, 746, 746/PART, 747, 748, 749, 75, 750, 751, 752, 753, 754, 755, 756, 757, 758, 759, 76, 760, 761, 762, 763, 764, 765, 766, 767, 768, 769, 77, 770, 771, 772, 773, 774, 774/PART, 775, 776, 777, 778, 779, 78, 780, 781, 782, 783, 784, 785, 786, 787, 788, 789, 79, 790, 791, 792, 793, 794, 795, 796, 797, 798, 799, 8, 80, 800, 801, 802, 803, 804, 805, 806, 807, 808, 809, 81, 810, 811, 812, 813, 814, 815, 816, 817, 818, 819, 82, 820, 821, 822, 823, 824, 825, 826, 827, 828, 829, 83, 830, 831, 832, 833, 834, 835, 836, 837, 838, 839, 84, 840, 841, 842, 843, 844, 845, 846, 847, 848, 849, 85, 850, 851, 852, 853, 853/PART, 854, 855, 856, 857, 858, 859, 86, 860, 861, 862, 863, 864, 865, 866, 867, 868, 869, 870, 871, 872, 873, 874, 875, 876, 877, 878, 879, 880, 881, 882, 883, 884, 885, 886, 887, 888, 889, 890, 891, 892, 893, 894, 895, 896, 897, 898, 899, 9, 90, 900, 901, 902, 903, 904, 905, 906, 907, 908, 909, 91, 910, 911, 912, 913, 914, 915, 916, 917, 918, 919, 92, 920, 921, 922, 923, 924, 925, 926, 927, 928, 929, 93, 930, 931, 932, 933, 934, 935, 936, 937, 938, 939, 94, 940, 941, 942, 943, 944, 945, 946, 947, 948, 949, 95, 950, 951, 952, 953, 954, 955, 956, 957, 958, 959, 96, 960, 961, 962, 963, 964, 965, 966, 967, 968, 969, 97, 970, 970/PART, 971, 972, 973, 974, 975, 976, 977, 978, 979, 98, 980, 981, 982, 983, 984, 985, 986, 987, 988, 989, 99, 990, 991, 992, 993, 994, 995, 996, 997, 998, 999
	Boundary Details: (வடபுரம்) க ச 361, 360, 372, 375, 385, 402, 401, 400, 399, 390 (பார்ட்) 391 பார்ட் 394 & 744 ன் பாகம் இதன் வடபுர எல்லை, (தென்புரம்) க ச 365, 366, 417, 416, 415, 413 & 744 ன் பாகம் இதன் தென்புர எல்லை, (கிழபுறம்) க ச 774 ன் பாகம் கிழபுர எல்லை, (மேல்புறம்) மேல்புற கிராம எல்லை	Schedule Remarks/சொத்து விவரம் தொடர்பான குறிப்புரை: பிளான் நெ 18 இதன் மத்தியில் பிளான் நெ 18 க்கு 219.98 ஏக்கர் பூமி சகிதம்
	அட்டவணை 19 விவரங்கள்: Property Type/சொத்தின் வகைப்பாடு: விவசாய நிலம்	Property Extent/சொத்தின் விஸ்தீர்ணம்: 224.01 Acre
	Village & Street/கிராமம் மற்றும் தெரு: காளப்பட்டி_மேற்கு, காளப்பட்டி	Survey No./புல எண் : 1, 10, 100, 1000, 1001, 1002, 1003, 1004, 1005, 1006,

		1007, 1008, 1009, 101, 1010, 1011, 1012, 1013, 1014, 1015, 1016, 1017, 1018, 1019, 102, 1020, 1021, 1022, 1023, 1024, 1025, 1026, 1027, 1028, 1029, 103, 1030, 1031, 1032, 1033, 1034, 1035, 1036, 1037, 1038, 1039, 104, 1040, 1041, 1042, 1043, 1044, 1045, 1046, 1047, 1048, 1049, 105, 1050, 1051, 1052, 1053, 1054, 1055, 1056, 1057, 1058, 1059, 106, 1060, 1061, 1061/2, 1062, 1063, 1064, 1065, 1066, 1067, 1068, 1069, 107, 1070, 1071, 1072, 1073, 1074, 1075, 1076, 1077, 1078, 1079, 108, 1080, 1081, 1082, 1083, 1084, 1085, 1086, 1087, 1088, 1089, 109, 1090, 1091, 1092, 1093, 1094, 1095, 1096, 1097, 1098, 1099, 11, 110, 1100, 1101, 1102, 1102/PART, 1103, 1104, 1105, 1106, 1107, 1108, 1109, 111, 1110, 112, 1125, 1125/PART, 113, 1133, 1133/PART, 1134, 1135, 1136, 1137, 1138, 1139, 114, 1140, 1141, 1142, 1143, 1144, 1145, 1146, 1147, 1148, 1149, 115, 1150, 1151, 1152, 1152/PART, 1153, 1154, 1155, 1156, 1157, 1158, 1159, 116, 1160, 1161, 1162, 1163, 1164, 1165, 1166, 1167, 117, 118, 119, 12, 120, 122, 123, 124, 125, 126, 127, 128, 129, 13, 130, 131, 131/PART, 132, 133, 134, 135, 136, 137, 138, 139, 14, 140, 141, 142, 143, 144, 145, 146, 147, 148, 149, 15, 150, 151, 152, 153, 154, 155, 156, 157, 158, 159, 16, 160, 161/1, 161/2, 162, 163, 164, 165, 166, 167, 168, 169, 17, 170, 171, 172, 173, 174, 175, 176, 177, 178, 179, 18, 180, 181, 182, 183, 184, 185, 186, 187, 188, 189, 19, 190, 191, 192, 193, 194, 195, 196, 197, 198, 199, 2, 20, 200, 201, 202, 203, 204, 205, 206, 207, 208, 209, 21, 210, 211, 212, 213, 214, 215, 216, 217, 218, 219, 22, 220, 221, 222, 223, 224, 225, 226, 227, 228, 229, 23, 230, 231, 232, 233, 234, 235, 236, 237, 238, 239, 24, 240, 241, 242, 243, 244, 245, 246, 247, 248, 249, 25, 250, 251, 252, 253, 254, 255, 256, 257, 258, 259, 260, 261, 262, 263, 264, 265, 266, 267, 268, 268/PART, 269, 27, 270, 271, 272, 273, 274, 275, 276, 277, 278, 279, 28, 280, 281, 282, 283, 284, 285, 286, 287, 288, 289, 29, 290, 291, 292, 293, 294, 295, 296, 297, 298, 299, 3, 30, 300, 301, 302, 303, 304, 305, 306, 307, 308, 309, 31, 310, 311, 312, 313, 314, 315, 316, 317, 318, 319, 32, 320, 321, 322, 323, 324, 325, 326, 327, 328, 329, 33, 330, 331, 332, 333, 334, 335, 336, 337, 338, 339, 34, 340, 341, 342, 343, 344, 345, 346, 347, 348, 349, 35, 350, 351, 352, 353, 354, 355, 356, 357, 358, 359, 36, 360, 361, 362, 363, 364, 365, 366, 367, 368, 369, 37, 370, 371, 372, 373, 374, 375, 376, 377, 378, 379, 38, 380, 381, 382, 383, 384, 385, 386, 387, 388, 389, 39, 390,

		390/PART, 391, 391/PART, 392, 392/PART, 393, 394, 395, 396, 397, 398, 399, 4, 40, 400, 401, 402, 403, 404, 405, 406, 407, 408, 409, 41, 410, 411, 412, 413, 414, 415, 416, 417, 419, 42, 420, 421, 422, 423, 424, 425, 426, 427, 428, 429, 43, 430, 431, 432, 433, 434, 435, 436, 437, 438, 439, 44, 440, 441, 442, 443, 444, 445, 446, 447, 448, 449, 45, 450, 451, 452, 453, 454, 455, 456, 457, 458, 459, 46, 460, 461, 462, 463, 464, 465, 466, 467, 468, 469, 47, 470, 471, 472, 473, 474, 475, 476, 477, 478, 479, 48, 480, 481, 482, 483, 484, 485, 486, 487, 488, 489, 49, 490, 491, 492, 493, 494, 495, 496, 497, 498, 499, 5, 50, 500, 501, 502, 503, 504, 505, 506, 507, 508, 509, 51, 510, 511, 512, 513, 514, 515, 516, 517, 518, 519, 52, 520, 521, 522, 523, 524, 525, 526, 527, 528, 529, 53, 530, 531, 532, 533, 533/PART, 534, 535, 536, 537, 538, 539, 54, 540, 541, 542, 543, 544, 545, 546, 547, 548, 549, 55, 550, 551, 552, 553, 554, 555, 556, 557, 558, 559, 56, 560, 561, 562, 563, 564, 565, 566, 567, 568, 569, 57, 570, 571, 572, 573, 574, 575, 576, 577, 578, 579, 58, 580, 581, 582, 583, 584, 585, 586, 587, 588, 589, 59, 590, 591, 592, 593, 594, 595, 596, 597, 598, 599, 6, 60, 600, 601, 602, 603, 604, 605, 606, 607, 608, 609, 61, 610, 611, 612, 613, 614, 615, 616, 617, 618, 619, 62, 620, 621, 622, 623, 624, 625, 626, 627, 628, 629, 63, 630, 631, 632, 633, 634, 635, 636, 637, 638, 639, 64, 640, 641, 642, 643, 644, 645, 646, 647, 648, 649, 65, 650, 651, 652, 653, 654, 655, 656, 657, 658, 659, 66, 660, 661, 662, 663, 664, 665, 666, 667, 668, 669, 67, 670, 671, 672, 673, 674, 675, 676, 677, 678, 679, 68, 680, 681, 682, 683, 684, 685, 686, 687, 688, 689, 69, 690, 691, 692, 693, 694, 695, 696, 697, 698, 699, 7, 70, 700, 701, 702, 703, 704, 705, 706, 707, 708, 709, 709/PART, 71, 710, 711, 712, 713, 714, 715, 716, 717, 718, 72, 720, 721, 722, 723, 724, 725, 726, 727, 728, 729, 73, 730, 731, 732, 733, 734, 735, 736, 737, 738, 739, 74, 740, 741, 742, 743, 744, 745, 746, 746/PART, 747, 748, 749, 75, 750, 751, 752, 753, 754, 755, 756, 757, 758, 759, 76, 760, 761, 762, 763, 764, 765, 766, 767, 768, 769, 77, 770, 771, 772, 773, 774, 774/PART, 775, 776, 777, 778, 779, 78, 780, 781, 782, 783, 784, 785, 786, 787, 788, 789, 79, 790, 791, 792, 793, 794, 795, 796, 797, 798, 799, 8, 80, 800, 801, 802, 803, 804, 805, 806, 807, 808, 809, 81, 810, 811, 812, 813, 814, 815, 816, 817, 818, 819, 82, 820, 821, 822, 823, 824, 825, 826, 827, 828, 829, 83, 830, 831, 832, 833, 834, 835, 836, 837, 838,

		839, 84, 840, 841, 842, 843, 844, 845, 846, 847, 848, 849, 85, 850, 851, 852, 853, 853/PART, 854, 855, 856, 857, 858, 859, 86, 860, 861, 862, 863, 864, 865, 866, 867, 868, 869, 870, 871, 872, 873, 874, 875, 876, 877, 878, 879, 880, 881, 882, 883, 884, 885, 886, 887, 888, 889, 890, 891, 892, 893, 894, 895, 896, 897, 898, 899, 9, 90, 900, 901, 902, 903, 904, 905, 906, 907, 908, 909, 91, 910, 911, 912, 913, 914, 915, 916, 917, 918, 919, 92, 920, 921, 922, 923, 924, 925, 926, 927, 928, 929, 93, 930, 931, 932, 933, 934, 935, 936, 937, 938, 939, 94, 940, 941, 942, 943, 944, 945, 946, 947, 948, 949, 95, 950, 951, 952, 953, 954, 955, 956, 957, 958, 959, 96, 960, 961, 962, 963, 964, 965, 966, 967, 968, 969, 97, 970, 970/PART, 971, 972, 973, 974, 975, 976, 977, 978, 979, 98, 980, 981, 982, 983, 984, 985, 986, 987, 988, 989, 99, 990, 991, 992, 993, 994, 995, 996, 997, 998, 999
	Boundary Details: (வடபுரம்) க ச 418, 421, 422, 423, 426, 427, 428, 774 பாகம் ன் வடபுற எல்லை, (தென்புரம்) க ச 457 ன் தென்புர எல்லையும் க ச 461 ல் கோயமுத்தூர் நீலம்பூர் ரோட்டின் வடபிர எல்லையும், (கிழபுறம்) க ச 774 பாகத்தின் கிழபுர எல்லையும், (மேல்புறம்) கிராம எல்லை	Schedule Remarks/சொத்து விவரம் தொடர்பான குறிப்புரை: பிளான் நெ 19 இதன் மத்தியில் பிளான் நெ 19 ன் படி 224.01 ஏக்கர் பூமி சகிதம்
	அட்டவணை 20 விவரங்கள்: Property Type/சொத்தின் வகைப்பாடு: விவசாய நிலம்	Property Extent/சொத்தின் விஸ்தீர்ணம்: 278.57 Acre
	Village & Street/கிராமம் மற்றும் தெரு: காளப்பட்டி_மேற்கு, காளப்பட்டி	Survey No./புல எண் : 1, 10, 100, 1000, 1001, 1002, 1003, 1004, 1005, 1006, 1007, 1008, 1009, 101, 1010, 1011, 1012, 1013, 1014, 1015, 1016, 1017, 1018, 1019, 102, 1020, 1021, 1022, 1023, 1024, 1025, 1026, 1027, 1028, 1029, 103, 1030, 1031, 1032, 1033, 1034, 1035, 1036, 1037, 1038, 1039, 104, 1040, 1041, 1042, 1043, 1044, 1045, 1046, 1047, 1048, 1049, 105, 1050, 1051, 1052, 1053, 1054, 1055, 1056, 1057, 1058, 1059, 106, 1060, 1061, 1061/2, 1062, 1063, 1064, 1065, 1066, 1067, 1068, 1069, 107, 1070, 1071, 1072, 1073, 1074, 1075, 1076, 1077, 1078, 1079, 108, 1080, 1081, 1082, 1083, 1084, 1085, 1086, 1087, 1088, 1089, 109, 1090, 1091, 1092, 1093, 1094, 1095, 1096, 1097, 1098, 1099, 11, 110, 1100, 1101, 1102, 1102/PART, 1103, 1104, 1105, 1106, 1107, 1108, 1109, 111, 1110, 112, 1125, 1125/PART, 113, 1133, 1133/PART, 1134, 1135, 1136, 1137, 1138, 1139, 114, 1140, 1141, 1142, 1143, 1144, 1145, 1146, 1147, 1148, 1149, 115, 1150, 1151, 1152, 1152/PART, 1153, 1154, 1155, 1156, 1157, 1158, 1159, 116, 1160, 1161, 1162, 1163, 1164, 1165, 1166, 1167, 117, 118, 119, 12, 120, 122, 123, 124, 125, 126, 127, 128, 129, 13, 130, 131,

		131/PART, 132, 133, 134, 135, 136, 137, 138, 139, 14, 140, 141, 142, 143, 144, 145, 146, 147, 148, 149, 15, 150, 151, 152, 153, 154, 155, 156, 157, 158, 159, 16, 160, 161/1, 161/2, 162, 163, 164, 165, 166, 167, 168, 169, 17, 170, 171, 172, 173, 174, 175, 176, 177, 178, 179, 18, 180, 181, 182, 183, 184, 185, 186, 187, 188, 189, 19, 190, 191, 192, 193, 194, 195, 196, 197, 198, 199, 2, 20, 200, 201, 202, 203, 204, 205, 206, 207, 208, 209, 21, 210, 211, 212, 213, 214, 215, 216, 217, 218, 219, 22, 220, 221, 222, 223, 224, 225, 226, 227, 228, 229, 23, 230, 231, 232, 233, 234, 235, 236, 237, 238, 239, 24, 240, 241, 242, 243, 244, 245, 246, 247, 248, 249, 25, 250, 251, 252, 253, 254, 255, 256, 257, 258, 259, 260, 261, 262, 263, 264, 265, 266, 267, 268, 268/PART, 269, 27, 270, 271, 272, 273, 274, 275, 276, 277, 278, 279, 28, 280, 281, 282, 283, 284, 285, 286, 287, 288, 289, 29, 290, 291, 292, 293, 294, 295, 296, 297, 298, 299, 3, 30, 300, 301, 302, 303, 304, 305, 306, 307, 308, 309, 31, 310, 311, 312, 313, 314, 315, 316, 317, 318, 319, 32, 320, 321, 322, 323, 324, 325, 326, 327, 328, 329, 33, 330, 331, 332, 333, 334, 335, 336, 337, 338, 339, 34, 340, 341, 342, 343, 344, 345, 346, 347, 348, 349, 35, 350, 351, 352, 353, 354, 355, 356, 357, 358, 359, 36, 360, 361, 362, 363, 364, 365, 366, 367, 368, 369, 37, 370, 371, 372, 373, 374, 375, 376, 377, 378, 379, 38, 380, 381, 382, 383, 384, 385, 386, 387, 388, 389, 39, 390, 390/PART, 391, 391/PART, 392, 392/PART, 393, 394, 395, 396, 397, 398, 399, 4, 40, 400, 401, 402, 403, 404, 405, 406, 407, 408, 409, 41, 410, 411, 412, 413, 414, 415, 416, 417, 419, 42, 420, 421, 422, 423, 424, 425, 426, 427, 428, 429, 43, 430, 431, 432, 433, 434, 435, 436, 437, 438, 439, 44, 440, 441, 442, 443, 444, 445, 446, 447, 448, 449, 45, 450, 451, 452, 453, 454, 455, 456, 457, 458, 459, 46, 460, 461, 462, 463, 464, 465, 466, 467, 468, 469, 47, 470, 471, 472, 473, 474, 475, 476, 477, 478, 479, 48, 480, 481, 482, 483, 484, 485, 486, 487, 488, 489, 49, 490, 491, 492, 493, 494, 495, 496, 497, 498, 499, 5, 50, 500, 501, 502, 503, 504, 505, 506, 507, 508, 509, 51, 510, 511, 512, 513, 514, 515, 516, 517, 518, 519, 52, 520, 521, 522, 523, 524, 525, 526, 527, 528, 529, 53, 530, 531, 532, 533, 533/PART, 534, 535, 536, 537, 538, 539, 54, 540, 541, 542, 543, 544, 545, 546, 547, 548, 549, 55, 550, 551, 552, 553, 554, 555, 556, 557, 558, 559, 56, 560, 561, 562, 563, 564, 565, 566, 567, 568, 569, 57, 570, 571, 572, 573, 574, 575, 576, 577, 578,

		579, 58, 580, 581, 582, 583, 584, 585, 586, 587, 588, 589, 59, 590, 591, 592, 593, 594, 595, 596, 597, 598, 599, 6, 60, 600, 601, 602, 603, 604, 605, 606, 607, 608, 609, 61, 610, 611, 612, 613, 614, 615, 616, 617, 618, 619, 62, 620, 621, 622, 623, 624, 625, 626, 627, 628, 629, 63, 630, 631, 632, 633, 634, 635, 636, 637, 638, 639, 64, 640, 641, 642, 643, 644, 645, 646, 647, 648, 649, 65, 650, 651, 652, 653, 654, 655, 656, 657, 658, 659, 66, 660, 661, 662, 663, 664, 665, 666, 667, 668, 669, 67, 670, 671, 672, 673, 674, 675, 676, 677, 678, 679, 68, 680, 681, 682, 683, 684, 685, 686, 687, 688, 689, 69, 690, 691, 692, 693, 694, 695, 696, 697, 698, 699, 7, 70, 700, 701, 702, 703, 704, 705, 706, 707, 708, 709, 709/PART, 71, 710, 711, 712, 713, 714, 715, 716, 717, 718, 72, 720, 721, 722, 723, 724, 725, 726, 727, 728, 729, 73, 730, 731, 732, 733, 734, 735, 736, 737, 738, 739, 74, 740, 741, 742, 743, 744, 745, 746, 746/PART, 747, 748, 749, 75, 750, 751, 752, 753, 754, 755, 756, 757, 758, 759, 76, 760, 761, 762, 763, 764, 765, 766, 767, 768, 769, 77, 770, 771, 772, 773, 774, 774/PART, 775, 776, 777, 778, 779, 78, 780, 781, 782, 783, 784, 785, 786, 787, 788, 789, 79, 790, 791, 792, 793, 794, 795, 796, 797, 798, 799, 8, 80, 800, 801, 802, 803, 804, 805, 806, 807, 808, 809, 81, 810, 811, 812, 813, 814, 815, 816, 817, 818, 819, 82, 820, 821, 822, 823, 824, 825, 826, 827, 828, 829, 83, 830, 831, 832, 833, 834, 835, 836, 837, 838, 839, 84, 840, 841, 842, 843, 844, 845, 846, 847, 848, 849, 85, 850, 851, 852, 853, 853/PART, 854, 855, 856, 857, 858, 859, 86, 860, 861, 862, 863, 864, 865, 866, 867, 868, 869, 870, 871, 872, 873, 874, 875, 876, 877, 878, 879, 880, 881, 882, 883, 884, 885, 886, 887, 888, 889, 890, 891, 892, 893, 894, 895, 896, 897, 898, 899, 9, 90, 900, 901, 902, 903, 904, 905, 906, 907, 908, 909, 91, 910, 911, 912, 913, 914, 915, 916, 917, 918, 919, 92, 920, 921, 922, 923, 924, 925, 926, 927, 928, 929, 93, 930, 931, 932, 933, 934, 935, 936, 937, 938, 939, 94, 940, 941, 942, 943, 944, 945, 946, 947, 948, 949, 95, 950, 951, 952, 953, 954, 955, 956, 957, 958, 959, 96, 960, 961, 962, 963, 964, 965, 966, 967, 968, 969, 97, 970, 970/PART, 971, 972, 973, 974, 975, 976, 977, 978, 979, 98, 980, 981, 982, 983, 984, 985, 986, 987, 988, 989, 99, 990, 991, 992, 993, 994, 995, 996, 997, 998, 999
	Boundary Details: (வடபுரம்) க ச 778, 779, 786, 792, 793, 746 பாகத்தின் வடபுர எல்லை,	Schedule Remarks/சொத்து விவரம் தொடர்பான குறிப்புரை: பிளாட் நெ 20 இதன் மத்தியில் பிளான் நெ 20 க்கு 278.57 ஏக்கர் பூமி சகிதம்

	(தென்புரம்) க ச 773 & 747 ன் வடபுர எல்லை, (கிழபுறம்) க ச 746 பார்ட்ன் கிழபுர எல்லை, (மேல்புறம்) க ச 774 ன் கிழபுர எல்லை	
	அட்டவணை 21 விவரங்கள்: Property Type/சொத்தின் வகைப்பாடு: விவசாய நிலம்	Property Extent/சொத்தின் விஸ்தீர்ணம்: 246.75 Acre
	Village & Street/கிராமம் மற்றும் தெரு: காளப்பட்டி_மேற்கு, காளப்பட்டி	Survey No./புல எண் : 1, 10, 100, 1000, 1001, 1002, 1003, 1004, 1005, 1006, 1007, 1008, 1009, 101, 1010, 1011, 1012, 1013, 1014, 1015, 1016, 1017, 1018, 1019, 102, 1020, 1021, 1022, 1023, 1024, 1025, 1026, 1027, 1028, 1029, 103, 1030, 1031, 1032, 1033, 1034, 1035, 1036, 1037, 1038, 1039, 104, 1040, 1041, 1042, 1043, 1044, 1045, 1046, 1047, 1048, 1049, 105, 1050, 1051, 1052, 1053, 1054, 1055, 1056, 1057, 1058, 1059, 106, 1060, 1061, 1061/2, 1062, 1063, 1064, 1065, 1066, 1067, 1068, 1069, 107, 1070, 1071, 1072, 1073, 1074, 1075, 1076, 1077, 1078, 1079, 108, 1080, 1081, 1082, 1083, 1084, 1085, 1086, 1087, 1088, 1089, 109, 1090, 1091, 1092, 1093, 1094, 1095, 1096, 1097, 1098, 1099, 11, 110, 1100, 1101, 1102, 1102/PART, 1103, 1104, 1105, 1106, 1107, 1108, 1109, 111, 1110, 112, 1125, 1125/PART, 113, 1133, 1133/PART, 1134, 1135, 1136, 1137, 1138, 1139, 114, 1140, 1141, 1142, 1143, 1144, 1145, 1146, 1147, 1148, 1149, 115, 1150, 1151, 1152, 1152/PART, 1153, 1154, 1155, 1156, 1157, 1158, 1159, 116, 1160, 1161, 1162, 1163, 1164, 1165, 1166, 1167, 117, 118, 119, 12, 120, 122, 123, 124, 125, 126, 127, 128, 129, 13, 130, 131, 131/PART, 132, 133, 134, 135, 136, 137, 138, 139, 14, 140, 141, 142, 143, 144, 145, 146, 147, 148, 149, 15, 150, 151, 152, 153, 154, 155, 156, 157, 158, 159, 16, 160, 161/1, 161/2, 162, 163, 164, 165, 166, 167, 168, 169, 17, 170, 171, 172, 173, 174, 175, 176, 177, 178, 179, 18, 180, 181, 182, 183, 184, 185, 186, 187, 188, 189, 19, 190, 191, 192, 193, 194, 195, 196, 197, 198, 199, 2, 20, 200, 201, 202, 203, 204, 205, 206, 207, 208, 209, 21, 210, 211, 212, 213, 214, 215, 216, 217, 218, 219, 22, 220, 221, 222, 223, 224, 225, 226, 227, 228, 229, 23, 230, 231, 232, 233, 234, 235, 236, 237, 238, 239, 24, 240, 241, 242, 243, 244, 245, 246, 247, 248, 249, 25, 250, 251, 252, 253, 254, 255, 256, 257, 258, 259, 260, 261, 262, 263, 264, 265, 266, 267, 268, 268/PART, 269, 27, 270, 271, 272, 273, 274, 275, 276, 277, 278, 279, 28, 280, 281, 282, 283, 284, 285, 286, 287, 288, 289, 29, 290, 291, 292, 293, 294, 295, 296, 297, 298, 299, 3, 30, 300, 301, 302, 303, 304, 305, 306, 307, 308, 309, 31, 310, 311, 312, 313, 314, 315, 316, 317, 318, 319, 32, 320, 321,

		322, 323, 324, 325, 326, 327, 328, 329, 33, 330, 331, 332, 333, 334, 335, 336, 337, 338, 339, 34, 340, 341, 342, 343, 344, 345, 346, 347, 348, 349, 35, 350, 351, 352, 353, 354, 355, 356, 357, 358, 359, 36, 360, 361, 362, 363, 364, 365, 366, 367, 368, 369, 37, 370, 371, 372, 373, 374, 375, 376, 377, 378, 379, 38, 380, 381, 382, 383, 384, 385, 386, 387, 388, 389, 39, 390, 390/PART, 391, 391/PART, 392, 392/PART, 393, 394, 395, 396, 397, 398, 399, 4, 40, 400, 401, 402, 403, 404, 405, 406, 407, 408, 409, 41, 410, 411, 412, 413, 414, 415, 416, 417, 419, 42, 420, 421, 422, 423, 424, 425, 426, 427, 428, 429, 43, 430, 431, 432, 433, 434, 435, 436, 437, 438, 439, 44, 440, 441, 442, 443, 444, 445, 446, 447, 448, 449, 45, 450, 451, 452, 453, 454, 455, 456, 457, 458, 459, 46, 460, 461, 462, 463, 464, 465, 466, 467, 468, 469, 47, 470, 471, 472, 473, 474, 475, 476, 477, 478, 479, 48, 480, 481, 482, 483, 484, 485, 486, 487, 488, 489, 49, 490, 491, 492, 493, 494, 495, 496, 497, 498, 499, 5, 50, 500, 501, 502, 503, 504, 505, 506, 507, 508, 509, 51, 510, 511, 512, 513, 514, 515, 516, 517, 518, 519, 52, 520, 521, 522, 523, 524, 525, 526, 527, 528, 529, 53, 530, 531, 532, 533, 533/PART, 534, 535, 536, 537, 538, 539, 54, 540, 541, 542, 543, 544, 545, 546, 547, 548, 549, 55, 550, 551, 552, 553, 554, 555, 556, 557, 558, 559, 56, 560, 561, 562, 563, 564, 565, 566, 567, 568, 569, 57, 570, 571, 572, 573, 574, 575, 576, 577, 578, 579, 58, 580, 581, 582, 583, 584, 585, 586, 587, 588, 589, 59, 590, 591, 592, 593, 594, 595, 596, 597, 598, 599, 6, 60, 600, 601, 602, 603, 604, 605, 606, 607, 608, 609, 61, 610, 611, 612, 613, 614, 615, 616, 617, 618, 619, 62, 620, 621, 622, 623, 624, 625, 626, 627, 628, 629, 63, 630, 631, 632, 633, 634, 635, 636, 637, 638, 639, 64, 640, 641, 642, 643, 644, 645, 646, 647, 648, 649, 65, 650, 651, 652, 653, 654, 655, 656, 657, 658, 659, 66, 660, 661, 662, 663, 664, 665, 666, 667, 668, 669, 67, 670, 671, 672, 673, 674, 675, 676, 677, 678, 679, 68, 680, 681, 682, 683, 684, 685, 686, 687, 688, 689, 69, 690, 691, 692, 693, 694, 695, 696, 697, 698, 699, 7, 70, 700, 701, 702, 703, 704, 705, 706, 707, 708, 709, 709/PART, 71, 710, 711, 712, 713, 714, 715, 716, 717, 718, 72, 720, 721, 722, 723, 724, 725, 726, 727, 728, 729, 73, 730, 731, 732, 733, 734, 735, 736, 737, 738, 739, 74, 740, 741, 742, 743, 744, 745, 746, 746/PART, 747, 748, 749, 75, 750, 751, 752, 753, 754, 755, 756, 757, 758, 759, 76, 760, 761, 762, 763, 764, 765, 766, 767, 768, 769, 77, 770, 771,

		772, 773, 774, 774/PART, 775, 776, 777, 778, 779, 78, 780, 781, 782, 783, 784, 785, 786, 787, 788, 789, 79, 790, 791, 792, 793, 794, 795, 796, 797, 798, 799, 8, 80, 800, 801, 802, 803, 804, 805, 806, 807, 808, 809, 81, 810, 811, 812, 813, 814, 815, 816, 817, 818, 819, 82, 820, 821, 822, 823, 824, 825, 826, 827, 828, 829, 83, 830, 831, 832, 833, 834, 835, 836, 837, 838, 839, 84, 840, 841, 842, 843, 844, 845, 846, 847, 848, 849, 85, 850, 851, 852, 853, 853/PART, 854, 855, 856, 857, 858, 859, 86, 860, 861, 862, 863, 864, 865, 866, 867, 868, 869, 870, 871, 872, 873, 874, 875, 876, 877, 878, 879, 880, 881, 882, 883, 884, 885, 886, 887, 888, 889, 890, 891, 892, 893, 894, 895, 896, 897, 898, 899, 9, 90, 900, 901, 902, 903, 904, 905, 906, 907, 908, 909, 91, 910, 911, 912, 913, 914, 915, 916, 917, 918, 919, 92, 920, 921, 922, 923, 924, 925, 926, 927, 928, 929, 93, 930, 931, 932, 933, 934, 935, 936, 937, 938, 939, 94, 940, 941, 942, 943, 944, 945, 946, 947, 948, 949, 95, 950, 951, 952, 953, 954, 955, 956, 957, 958, 959, 96, 960, 961, 962, 963, 964, 965, 966, 967, 968, 969, 97, 970, 970/PART, 971, 972, 973, 974, 975, 976, 977, 978, 979, 98, 980, 981, 982, 983, 984, 985, 986, 987, 988, 989, 99, 990, 991, 992, 993, 994, 995, 996, 997, 998, 999
	Boundary Details: (வடபுரம்) க ச 819, 825, 724, 723, 852, 853 பார்ட்ன் வடபுற எல்லை, (தென்புரம்) க ச 747 பார்ட், 591 , 592 ன் வடபுற எல்லை, (கிழபுறம்) க ச 709 பார்ட் 712, 713, 717, 718, 721, 858 பார்ட்ன் கிழபுர எல்லை, (மேல்புறம்) க ச 817 பார்ட் 746 ன் கிழபுர எல்லை	Schedule Remarks/சொத்து விவரம் தொடர்பான குறிப்புரை: பிளான் நெ 21 இதன் மத்தியில் பிளான் நெ 21 ன் படி 246.75 ஏக்கர் பூமி சகிதம்
	அட்டவணை 22 விவரங்கள்: Property Type/சொத்தின் வகைப்பாடு: விவசாய நிலம்	Property Extent/சொத்தின் விஸ்தீர்ணம்: 289.00 Acre
	Village & Street/கிராமம் மற்றும் தெரு: காளப்பட்டி_மேற்கு, காளப்பட்டி	Survey No./புல எண் : 1, 10, 100, 1000, 1001, 1002, 1003, 1004, 1005, 1006, 1007, 1008, 1009, 101, 1010, 1011, 1012, 1013, 1014, 1015, 1016, 1017, 1018, 1019, 102, 1020, 1021, 1022, 1023, 1024, 1025, 1026, 1027, 1028, 1029, 103, 1030, 1031, 1032, 1033, 1034, 1035, 1036, 1037, 1038, 1039, 104, 1040, 1041, 1042, 1043, 1044, 1045, 1046, 1047, 1048, 1049, 105, 1050, 1051, 1052, 1053, 1054, 1055, 1056, 1057, 1058, 1059, 106, 1060, 1061, 1061/2, 1062, 1063, 1064, 1065, 1066, 1067, 1068, 1069, 107, 1070, 1071, 1072, 1073, 1074, 1075, 1076, 1077, 1078, 1079, 108, 1080, 1081, 1082, 1083, 1084, 1085, 1086, 1087, 1088, 1089, 109, 1090, 1091, 1092, 1093, 1094, 1095, 1096, 1097, 1098, 1099, 11, 110, 1100, 1101, 1102, 1102/PART, 1103, 1104, 1105, 1106, 1107, 1108,

		1109, 111, 1110, 112, 1125, 1125/PART, 113, 1133, 1133/PART, 1134, 1135, 1136, 1137, 1138, 1139, 114, 1140, 1141, 1142, 1143, 1144, 1145, 1146, 1147, 1148, 1149, 115, 1150, 1151, 1152, 1152/PART, 1153, 1154, 1155, 1156, 1157, 1158, 1159, 116, 1160, 1161, 1162, 1163, 1164, 1165, 1166, 1167, 117, 118, 119, 12, 120, 122, 123, 124, 125, 126, 127, 128, 129, 13, 130, 131, 131/PART, 132, 133, 134, 135, 136, 137, 138, 139, 14, 140, 141, 142, 143, 144, 145, 146, 147, 148, 149, 15, 150, 151, 152, 153, 154, 155, 156, 157, 158, 159, 16, 160, 161/1, 161/2, 162, 163, 164, 165, 166, 167, 168, 169, 17, 170, 171, 172, 173, 174, 175, 176, 177, 178, 179, 18, 180, 181, 182, 183, 184, 185, 186, 187, 188, 189, 19, 190, 191, 192, 193, 194, 195, 196, 197, 198, 199, 2, 20, 200, 201, 202, 203, 204, 205, 206, 207, 208, 209, 21, 210, 211, 212, 213, 214, 215, 216, 217, 218, 219, 22, 220, 221, 222, 223, 224, 225, 226, 227, 228, 229, 23, 230, 231, 232, 233, 234, 235, 236, 237, 238, 239, 24, 240, 241, 242, 243, 244, 245, 246, 247, 248, 249, 25, 250, 251, 252, 253, 254, 255, 256, 257, 258, 259, 260, 261, 262, 263, 264, 265, 266, 267, 268, 268/PART, 269, 27, 270, 271, 272, 273, 274, 275, 276, 277, 278, 279, 28, 280, 281, 282, 283, 284, 285, 286, 287, 288, 289, 29, 290, 291, 292, 293, 294, 295, 296, 297, 298, 299, 3, 30, 300, 301, 302, 303, 304, 305, 306, 307, 308, 309, 31, 310, 311, 312, 313, 314, 315, 316, 317, 318, 319, 32, 320, 321, 322, 323, 324, 325, 326, 327, 328, 329, 33, 330, 331, 332, 333, 334, 335, 336, 337, 338, 339, 34, 340, 341, 342, 343, 344, 345, 346, 347, 348, 349, 35, 350, 351, 352, 353, 354, 355, 356, 357, 358, 359, 36, 360, 361, 362, 363, 364, 365, 366, 367, 368, 369, 37, 370, 371, 372, 373, 374, 375, 376, 377, 378, 379, 38, 380, 381, 382, 383, 384, 385, 386, 387, 388, 389, 39, 390, 390/PART, 391, 391/PART, 392, 392/PART, 393, 394, 395, 396, 397, 398, 399, 4, 40, 400, 401, 402, 403, 404, 405, 406, 407, 408, 409, 41, 410, 411, 412, 413, 414, 415, 416, 417, 419, 42, 420, 421, 422, 423, 424, 425, 426, 427, 428, 429, 43, 430, 431, 432, 433, 434, 435, 436, 437, 438, 439, 44, 440, 441, 442, 443, 444, 445, 446, 447, 448, 449, 45, 450, 451, 452, 453, 454, 455, 456, 457, 458, 459, 46, 460, 461, 462, 463, 464, 465, 466, 467, 468, 469, 47, 470, 471, 472, 473, 474, 475, 476, 477, 478, 479, 48, 480, 481, 482, 483, 484, 485, 486, 487, 488, 489, 49, 490, 491, 492, 493, 494, 495, 496, 497, 498, 499, 5, 50, 500, 501, 502, 503, 504, 505, 506, 507, 508, 509, 51, 510,

		511, 512, 513, 514, 515, 516, 517, 518, 519, 52, 520, 521, 522, 523, 524, 525, 526, 527, 528, 529, 53, 530, 531, 532, 533, 533/PART, 534, 535, 536, 537, 538, 539, 54, 540, 541, 542, 543, 544, 545, 546, 547, 548, 549, 55, 550, 551, 552, 553, 554, 555, 556, 557, 558, 559, 56, 560, 561, 562, 563, 564, 565, 566, 567, 568, 569, 57, 570, 571, 572, 573, 574, 575, 576, 577, 578, 579, 58, 580, 581, 582, 583, 584, 585, 586, 587, 588, 589, 59, 590, 591, 592, 593, 594, 595, 596, 597, 598, 599, 6, 60, 600, 601, 602, 603, 604, 605, 606, 607, 608, 609, 61, 610, 611, 612, 613, 614, 615, 616, 617, 618, 619, 62, 620, 621, 622, 623, 624, 625, 626, 627, 628, 629, 63, 630, 631, 632, 633, 634, 635, 636, 637, 638, 639, 64, 640, 641, 642, 643, 644, 645, 646, 647, 648, 649, 65, 650, 651, 652, 653, 654, 655, 656, 657, 658, 659, 66, 660, 661, 662, 663, 664, 665, 666, 667, 668, 669, 67, 670, 671, 672, 673, 674, 675, 676, 677, 678, 679, 68, 680, 681, 682, 683, 684, 685, 686, 687, 688, 689, 69, 690, 691, 692, 693, 694, 695, 696, 697, 698, 699, 7, 70, 700, 701, 702, 703, 704, 705, 706, 707, 708, 709, 709/PART, 71, 710, 711, 712, 713, 714, 715, 716, 717, 718, 72, 720, 721, 722, 723, 724, 725, 726, 727, 728, 729, 73, 730, 731, 732, 733, 734, 735, 736, 737, 738, 739, 74, 740, 741, 742, 743, 744, 745, 746, 746/PART, 747, 748, 749, 75, 750, 751, 752, 753, 754, 755, 756, 757, 758, 759, 76, 760, 761, 762, 763, 764, 765, 766, 767, 768, 769, 77, 770, 771, 772, 773, 774, 774/PART, 775, 776, 777, 778, 779, 78, 780, 781, 782, 783, 784, 785, 786, 787, 788, 789, 79, 790, 791, 792, 793, 794, 795, 796, 797, 798, 799, 8, 80, 800, 801, 802, 803, 804, 805, 806, 807, 808, 809, 81, 810, 811, 812, 813, 814, 815, 816, 817, 818, 819, 82, 820, 821, 822, 823, 824, 825, 826, 827, 828, 829, 83, 830, 831, 832, 833, 834, 835, 836, 837, 838, 839, 84, 840, 841, 842, 843, 844, 845, 846, 847, 848, 849, 85, 850, 851, 852, 853, 853/PART, 854, 855, 856, 857, 858, 859, 86, 860, 861, 862, 863, 864, 865, 866, 867, 868, 869, 870, 871, 872, 873, 874, 875, 876, 877, 878, 879, 880, 881, 882, 883, 884, 885, 886, 887, 888, 889, 890, 891, 892, 893, 894, 895, 896, 897, 898, 899, 9, 90, 900, 901, 902, 903, 904, 905, 906, 907, 908, 909, 91, 910, 911, 912, 913, 914, 915, 916, 917, 918, 919, 92, 920, 921, 922, 923, 924, 925, 926, 927, 928, 929, 93, 930, 931, 932, 933, 934, 935, 936, 937, 938, 939, 94, 940, 941, 942, 943, 944, 945, 946, 947, 948, 949, 95, 950, 951, 952, 953, 954, 955, 956, 957, 958, 959, 96, 960, 961, 962, 963, 964,

		965, 966, 967, 968, 969, 97, 970, 970/PART, 971, 972, 973, 974, 975, 976, 977, 978, 979, 98, 980, 981, 982, 983, 984, 985, 986, 987, 988, 989, 99, 990, 991, 992, 993, 994, 995, 996, 997, 998, 999
	Boundary Details: (வடபுரம்) க ச 860 பார்ட் 867 & 884 ன் தென்புர எல்லை, (தென்புரம்) க ச 676 ன் வடபுற எல்லை, (கிழபுறம்) கிராம எல்லை, (மேல்புறம்) க ச 709 பாகம் 710, 711, 704, 703, 702, 701, 855, 854 & 849 ன் மேல்புற எல்லை	Schedule Remarks/சொத்து விவரம் தொடர்பான குறிப்புரை: பிளான் நெ 22 இதன் மத்தியில் பிளான் நெ 22 ன் படி 289.00 ஏக்கர் பூமி சகிதம்
	அட்டவணை 25 விவரங்கள்: Property Type/சொத்தின் வகைப்பாடு: விவசாய நிலம்	Property Extent/சொத்தின் விஸ்தீர்ணம்: 235.76 Acre
	Village & Street/கிராமம் மற்றும் தெரு: காளப்பட்டி_மேற்கு, காளப்பட்டி	Survey No./புல எண் : 1, 10, 100, 1000, 1001, 1002, 1003, 1004, 1005, 1006, 1007, 1008, 1009, 101, 1010, 1011, 1012, 1013, 1014, 1015, 1016, 1017, 1018, 1019, 102, 1020, 1021, 1022, 1023, 1024, 1025, 1026, 1027, 1028, 1029, 103, 1030, 1031, 1032, 1033, 1034, 1035, 1036, 1037, 1038, 1039, 104, 1040, 1041, 1042, 1043, 1044, 1045, 1046, 1047, 1048, 1049, 105, 1050, 1051, 1052, 1053, 1054, 1055, 1056, 1057, 1058, 1059, 106, 1060, 1061, 1061/2, 1062, 1063, 1064, 1065, 1066, 1067, 1068, 1069, 107, 1070, 1071, 1072, 1073, 1074, 1075, 1076, 1077, 1078, 1079, 108, 1080, 1081, 1082, 1083, 1084, 1085, 1086, 1087, 1088, 1089, 109, 1090, 1091, 1092, 1093, 1094, 1095, 1096, 1097, 1098, 1099, 11, 110, 1100, 1101, 1102, 1102/PART, 1103, 1104, 1105, 1106, 1107, 1108, 1109, 111, 1110, 112, 1125, 1125/PART, 113, 1133, 1133/PART, 1134, 1135, 1136, 1137, 1138, 1139, 114, 1140, 1141, 1142, 1143, 1144, 1145, 1146, 1147, 1148, 1149, 115, 1150, 1151, 1152, 1152/PART, 1153, 1154, 1155, 1156, 1157, 1158, 1159, 116, 1160, 1161, 1162, 1163, 1164, 1165, 1166, 1167, 117, 118, 119, 12, 120, 122, 123, 124, 125, 126, 127, 128, 129, 13, 130, 131, 131/PART, 132, 133, 134, 135, 136, 137, 138, 139, 14, 140, 141, 142, 143, 144, 145, 146, 147, 148, 149, 15, 150, 151, 152, 153, 154, 155, 156, 157, 158, 159, 16, 160, 161/1, 161/2, 162, 163, 164, 165, 166, 167, 168, 169, 17, 170, 171, 172, 173, 174, 175, 176, 177, 178, 179, 18, 180, 181, 182, 183, 184, 185, 186, 187, 188, 189, 19, 190, 191, 192, 193, 194, 195, 196, 197, 198, 199, 2, 20, 200, 201, 202, 203, 204, 205, 206, 207, 208, 209, 21, 210, 211, 212, 213, 214, 215, 216, 217, 218, 219, 22, 220, 221, 222, 223, 224, 225, 226, 227, 228, 229, 23, 230, 231, 232, 233, 234, 235, 236, 237, 238, 239, 24, 240, 241, 242, 243, 244, 245, 246, 247, 248, 249, 25, 250, 251, 252,

		253, 254, 255, 256, 257, 258, 259, 260, 261, 262, 263, 264, 265, 266, 267, 268, 268/PART, 269, 27, 270, 271, 272, 273, 274, 275, 276, 277, 278, 279, 28, 280, 281, 282, 283, 284, 285, 286, 287, 288, 289, 29, 290, 291, 292, 293, 294, 295, 296, 297, 298, 299, 3, 30, 300, 301, 302, 303, 304, 305, 306, 307, 308, 309, 31, 310, 311, 312, 313, 314, 315, 316, 317, 318, 319, 32, 320, 321, 322, 323, 324, 325, 326, 327, 328, 329, 33, 330, 331, 332, 333, 334, 335, 336, 337, 338, 339, 34, 340, 341, 342, 343, 344, 345, 346, 347, 348, 349, 35, 350, 351, 352, 353, 354, 355, 356, 357, 358, 359, 36, 360, 361, 362, 363, 364, 365, 366, 367, 368, 369, 37, 370, 371, 372, 373, 374, 375, 376, 377, 378, 379, 38, 380, 381, 382, 383, 384, 385, 386, 387, 388, 389, 39, 390, 390/PART, 391, 391/PART, 392, 392/PART, 393, 394, 395, 396, 397, 398, 399, 4, 40, 400, 401, 402, 403, 404, 405, 406, 407, 408, 409, 41, 410, 411, 412, 413, 414, 415, 416, 417, 419, 42, 420, 421, 422, 423, 424, 425, 426, 427, 428, 429, 43, 430, 431, 432, 433, 434, 435, 436, 437, 438, 439, 44, 440, 441, 442, 443, 444, 445, 446, 447, 448, 449, 45, 450, 451, 452, 453, 454, 455, 456, 457, 458, 459, 46, 460, 461, 462, 463, 464, 465, 466, 467, 468, 469, 47, 470, 471, 472, 473, 474, 475, 476, 477, 478, 479, 48, 480, 481, 482, 483, 484, 485, 486, 487, 488, 489, 49, 490, 491, 492, 493, 494, 495, 496, 497, 498, 499, 5, 50, 500, 501, 502, 503, 504, 505, 506, 507, 508, 509, 51, 510, 511, 512, 513, 514, 515, 516, 517, 518, 519, 52, 520, 521, 522, 523, 524, 525, 526, 527, 528, 529, 53, 530, 531, 532, 533, 533/PART, 534, 535, 536, 537, 538, 539, 54, 540, 541, 542, 543, 544, 545, 546, 547, 548, 549, 55, 550, 551, 552, 553, 554, 555, 556, 557, 558, 559, 56, 560, 561, 562, 563, 564, 565, 566, 567, 568, 569, 57, 570, 571, 572, 573, 574, 575, 576, 577, 578, 579, 58, 580, 581, 582, 583, 584, 585, 586, 587, 588, 589, 59, 590, 591, 592, 593, 594, 595, 596, 597, 598, 599, 6, 60, 600, 601, 602, 603, 604, 605, 606, 607, 608, 609, 61, 610, 611, 612, 613, 614, 615, 616, 617, 618, 619, 62, 620, 621, 622, 623, 624, 625, 626, 627, 628, 629, 63, 630, 631, 632, 633, 634, 635, 636, 637, 638, 639, 64, 640, 641, 642, 643, 644, 645, 646, 647, 648, 649, 65, 650, 651, 652, 653, 654, 655, 656, 657, 658, 659, 66, 660, 661, 662, 663, 664, 665, 666, 667, 668, 669, 67, 670, 671, 672, 673, 674, 675, 676, 677, 678, 679, 68, 680, 681, 682, 683, 684, 685, 686, 687, 688, 689, 69, 690, 691, 692, 693, 694, 695, 696, 697, 698, 699, 7, 70, 700, 701, 702, 703, 704,

		705, 706, 707, 708, 709, 709/PART, 71, 710, 711, 712, 713, 714, 715, 716, 717, 718, 72, 720, 721, 722, 723, 724, 725, 726, 727, 728, 729, 73, 730, 731, 732, 733, 734, 735, 736, 737, 738, 739, 74, 740, 741, 742, 743, 744, 745, 746, 746/PART, 747, 748, 749, 75, 750, 751, 752, 753, 754, 755, 756, 757, 758, 759, 76, 760, 761, 762, 763, 764, 765, 766, 767, 768, 769, 77, 770, 771, 772, 773, 774, 774/PART, 775, 776, 777, 778, 779, 78, 780, 781, 782, 783, 784, 785, 786, 787, 788, 789, 79, 790, 791, 792, 793, 794, 795, 796, 797, 798, 799, 8, 80, 800, 801, 802, 803, 804, 805, 806, 807, 808, 809, 81, 810, 811, 812, 813, 814, 815, 816, 817, 818, 819, 82, 820, 821, 822, 823, 824, 825, 826, 827, 828, 829, 83, 830, 831, 832, 833, 834, 835, 836, 837, 838, 839, 84, 840, 841, 842, 843, 844, 845, 846, 847, 848, 849, 85, 850, 851, 852, 853, 853/PART, 854, 855, 856, 857, 858, 859, 86, 860, 861, 862, 863, 864, 865, 866, 867, 868, 869, 870, 871, 872, 873, 874, 875, 876, 877, 878, 879, 880, 881, 882, 883, 884, 885, 886, 887, 888, 889, 890, 891, 892, 893, 894, 895, 896, 897, 898, 899, 9, 90, 900, 901, 902, 903, 904, 905, 906, 907, 908, 909, 91, 910, 911, 912, 913, 914, 915, 916, 917, 918, 919, 92, 920, 921, 922, 923, 924, 925, 926, 927, 928, 929, 93, 930, 931, 932, 933, 934, 935, 936, 937, 938, 939, 94, 940, 941, 942, 943, 944, 945, 946, 947, 948, 949, 95, 950, 951, 952, 953, 954, 955, 956, 957, 958, 959, 96, 960, 961, 962, 963, 964, 965, 966, 967, 968, 969, 97, 970, 970/PART, 971, 972, 973, 974, 975, 976, 977, 978, 979, 98, 980, 981, 982, 983, 984, 985, 986, 987, 988, 989, 99, 990, 991, 992, 993, 994, 995, 996, 997, 998, 999
	Boundary Details: (வடபுரம்) க ச 773 & 747 ன் வடபுற எல்லை, (தென்புரம்) க ச 538, 537, 536, 535, 534, 533 பார்ட் 532,530, 529 ன் தென்புற எல்லை, (கிழபுறம்) க ச 747, 590, 589, 588, 531 & 529 ன் கிழபுற எல்லை, (மேல்புறம்) க ச 1961 பார்ட் & 461ன் கிழபுற எல்லை	Schedule Remarks/சொத்து விவரம் தொடர்பான குறிப்புரை: பிளான் நெ 25 இதன் மத்தியில் பிளான் நெ 25 ன் படி 235.76 ஏக்கர் பூமி சகிதம்
	அட்டவணை 26 விவரங்கள்: Property Type/சொத்தின் வகைப்பாடு: விவசாய நிலம்	Property Extent/சொத்தின் விஸ்தீர்ணம்: 160.40 Acre
	Village & Street/கிராமம் மற்றும் தெரு: காளப்பட்டி_மேற்கு, காளப்பட்டி	Survey No./புல எண் : 1, 10, 100, 1000, 1001, 1002, 1003, 1004, 1005, 1006, 1007, 1008, 1009, 101, 1010, 1011, 1012, 1013, 1014, 1015, 1016, 1017, 1018, 1019, 102, 1020, 1021, 1022, 1023, 1024, 1025, 1026, 1027, 1028, 1029, 103, 1030, 1031, 1032, 1033, 1034, 1035, 1036, 1037, 1038, 1039, 104, 1040, 1041, 1042, 1043, 1044, 1045, 1046, 1047, 1048, 1049, 105, 1050, 1051, 1052, 1053,

		1054, 1055, 1056, 1057, 1058, 1059, 106, 1060, 1061, 1061/2, 1062, 1063, 1064, 1065, 1066, 1067, 1068, 1069, 107, 1070, 1071, 1072, 1073, 1074, 1075, 1076, 1077, 1078, 1079, 108, 1080, 1081, 1082, 1083, 1084, 1085, 1086, 1087, 1088, 1089, 109, 1090, 1091, 1092, 1093, 1094, 1095, 1096, 1097, 1098, 1099, 11, 110, 1100, 1101, 1102, 1102/PART, 1103, 1104, 1105, 1106, 1107, 1108, 1109, 111, 1110, 112, 1125, 1125/PART, 113, 1133, 1133/PART, 1134, 1135, 1136, 1137, 1138, 1139, 114, 1140, 1141, 1142, 1143, 1144, 1145, 1146, 1147, 1148, 1149, 115, 1150, 1151, 1152, 1152/PART, 1153, 1154, 1155, 1156, 1157, 1158, 1159, 116, 1160, 1161, 1162, 1163, 1164, 1165, 1166, 1167, 117, 118, 119, 12, 120, 122, 123, 124, 125, 126, 127, 128, 129, 13, 130, 131, 131/PART, 132, 133, 134, 135, 136, 137, 138, 139, 14, 140, 141, 142, 143, 144, 145, 146, 147, 148, 149, 15, 150, 151, 152, 153, 154, 155, 156, 157, 158, 159, 16, 160, 161/1, 161/2, 162, 163, 164, 165, 166, 167, 168, 169, 17, 170, 171, 172, 173, 174, 175, 176, 177, 178, 179, 18, 180, 181, 182, 183, 184, 185, 186, 187, 188, 189, 19, 190, 191, 192, 193, 194, 195, 196, 197, 198, 199, 2, 20, 200, 201, 202, 203, 204, 205, 206, 207, 208, 209, 21, 210, 211, 212, 213, 214, 215, 216, 217, 218, 219, 22, 220, 221, 222, 223, 224, 225, 226, 227, 228, 229, 23, 230, 231, 232, 233, 234, 235, 236, 237, 238, 239, 24, 240, 241, 242, 243, 244, 245, 246, 247, 248, 249, 25, 250, 251, 252, 253, 254, 255, 256, 257, 258, 259, 260, 261, 262, 263, 264, 265, 266, 267, 268, 268/PART, 269, 27, 270, 271, 272, 273, 274, 275, 276, 277, 278, 279, 28, 280, 281, 282, 283, 284, 285, 286, 287, 288, 289, 29, 290, 291, 292, 293, 294, 295, 296, 297, 298, 299, 3, 30, 300, 301, 302, 303, 304, 305, 306, 307, 308, 309, 31, 310, 311, 312, 313, 314, 315, 316, 317, 318, 319, 32, 320, 321, 322, 323, 324, 325, 326, 327, 328, 329, 33, 330, 331, 332, 333, 334, 335, 336, 337, 338, 339, 34, 340, 341, 342, 343, 344, 345, 346, 347, 348, 349, 35, 350, 351, 352, 353, 354, 355, 356, 357, 358, 359, 36, 360, 361, 362, 363, 364, 365, 366, 367, 368, 369, 37, 370, 371, 372, 373, 374, 375, 376, 377, 378, 379, 38, 380, 381, 382, 383, 384, 385, 386, 387, 388, 389, 39, 390, 390/PART, 391, 391/PART, 392, 392/PART, 393, 394, 395, 396, 397, 398, 399, 4, 40, 400, 401, 402, 403, 404, 405, 406, 407, 408, 409, 41, 410, 411, 412, 413, 414, 415, 416, 417, 419, 42, 420, 421, 422, 423, 424, 425, 426, 427, 428, 429, 43, 430, 431, 432, 433, 434, 435, 436, 437, 438, 439, 44, 440, 441,

		442, 443, 444, 445, 446, 447, 448, 449, 45, 450, 451, 452, 453, 454, 455, 456, 457, 458, 459, 46, 460, 461, 462, 463, 464, 465, 466, 467, 468, 469, 47, 470, 471, 472, 473, 474, 475, 476, 477, 478, 479, 48, 480, 481, 482, 483, 484, 485, 486, 487, 488, 489, 49, 490, 491, 492, 493, 494, 495, 496, 497, 498, 499, 5, 50, 500, 501, 502, 503, 504, 505, 506, 507, 508, 509, 51, 510, 511, 512, 513, 514, 515, 516, 517, 518, 519, 52, 520, 521, 522, 523, 524, 525, 526, 527, 528, 529, 53, 530, 531, 532, 533, 533/PART, 534, 535, 536, 537, 538, 539, 54, 540, 541, 542, 543, 544, 545, 546, 547, 548, 549, 55, 550, 551, 552, 553, 554, 555, 556, 557, 558, 559, 56, 560, 561, 562, 563, 564, 565, 566, 567, 568, 569, 57, 570, 571, 572, 573, 574, 575, 576, 577, 578, 579, 58, 580, 581, 582, 583, 584, 585, 586, 587, 588, 589, 59, 590, 591, 592, 593, 594, 595, 596, 597, 598, 599, 6, 60, 600, 601, 602, 603, 604, 605, 606, 607, 608, 609, 61, 610, 611, 612, 613, 614, 615, 616, 617, 618, 619, 62, 620, 621, 622, 623, 624, 625, 626, 627, 628, 629, 63, 630, 631, 632, 633, 634, 635, 636, 637, 638, 639, 64, 640, 641, 642, 643, 644, 645, 646, 647, 648, 649, 65, 650, 651, 652, 653, 654, 655, 656, 657, 658, 659, 66, 660, 661, 662, 663, 664, 665, 666, 667, 668, 669, 67, 670, 671, 672, 673, 674, 675, 676, 677, 678, 679, 68, 680, 681, 682, 683, 684, 685, 686, 687, 688, 689, 69, 690, 691, 692, 693, 694, 695, 696, 697, 698, 699, 7, 70, 700, 701, 702, 703, 704, 705, 706, 707, 708, 709, 709/PART, 71, 710, 711, 712, 713, 714, 715, 716, 717, 718, 72, 720, 721, 722, 723, 724, 725, 726, 727, 728, 729, 73, 730, 731, 732, 733, 734, 735, 736, 737, 738, 739, 74, 740, 741, 742, 743, 744, 745, 746, 746/PART, 747, 748, 749, 75, 750, 751, 752, 753, 754, 755, 756, 757, 758, 759, 76, 760, 761, 762, 763, 764, 765, 766, 767, 768, 769, 77, 770, 771, 772, 773, 774, 774/PART, 775, 776, 777, 778, 779, 78, 780, 781, 782, 783, 784, 785, 786, 787, 788, 789, 79, 790, 791, 792, 793, 794, 795, 796, 797, 798, 799, 8, 80, 800, 801, 802, 803, 804, 805, 806, 807, 808, 809, 81, 810, 811, 812, 813, 814, 815, 816, 817, 818, 819, 82, 820, 821, 822, 823, 824, 825, 826, 827, 828, 829, 83, 830, 831, 832, 833, 834, 835, 836, 837, 838, 839, 84, 840, 841, 842, 843, 844, 845, 846, 847, 848, 849, 85, 850, 851, 852, 853, 853/PART, 854, 855, 856, 857, 858, 859, 86, 860, 861, 862, 863, 864, 865, 866, 867, 868, 869, 870, 871, 872, 873, 874, 875, 876, 877, 878, 879, 880, 881, 882, 883, 884, 885, 886, 887, 888, 889, 890, 891, 892, 893, 894,

		895, 896, 897, 898, 899, 9, 90, 900, 901, 902, 903, 904, 905, 906, 907, 908, 909, 91, 910, 911, 912, 913, 914, 915, 916, 917, 918, 919, 92, 920, 921, 922, 923, 924, 925, 926, 927, 928, 929, 93, 930, 931, 932, 933, 934, 935, 936, 937, 938, 939, 94, 940, 941, 942, 943, 944, 945, 946, 947, 948, 949, 95, 950, 951, 952, 953, 954, 955, 956, 957, 958, 959, 96, 960, 961, 962, 963, 964, 965, 966, 967, 968, 969, 97, 970, 970/PART, 971, 972, 973, 974, 975, 976, 977, 978, 979, 98, 980, 981, 982, 983, 984, 985, 986, 987, 988, 989, 99, 990, 991, 992, 993, 994, 995, 996, 997, 998, 999
	Boundary Details: (வடபுரம்) க ச 461 ன் வடபுர எல்லை, (தென்புரம்) கிராம எல்லை, (கிழபுறம்) க ச 496 & 461 ன் கிழபுர எல்லை, (மேல்புறம்) கிராம எல்லை	Schedule Remarks/சொத்து விவரம் தொடர்பான குறிப்புரை: பிளான் நெ 26 இதன் மத்தியில் பிளான் நெ 26 ன் படி 160.40ஏக்கர் பூமி சகிதம்
	அட்டவணை 27 விவரங்கள்: Property Type/சொத்தின் வகைப்பாடு: விவசாய நிலம்	Property Extent/சொத்தின் விஸ்தீர்ணம்: 213.08 Acre
	Village & Street/கிராமம் மற்றும் தெரு: காளப்பட்டி_மேற்கு, காளப்பட்டி	Survey No./புல எண் : 1, 10, 100, 1000, 1001, 1002, 1003, 1004, 1005, 1006, 1007, 1008, 1009, 101, 1010, 1011, 1012, 1013, 1014, 1015, 1016, 1017, 1018, 1019, 102, 1020, 1021, 1022, 1023, 1024, 1025, 1026, 1027, 1028, 1029, 103, 1030, 1031, 1032, 1033, 1034, 1035, 1036, 1037, 1038, 1039, 104, 1040, 1041, 1042, 1043, 1044, 1045, 1046, 1047, 1048, 1049, 105, 1050, 1051, 1052, 1053, 1054, 1055, 1056, 1057, 1058, 1059, 106, 1060, 1061, 1061/2, 1062, 1063, 1064, 1065, 1066, 1067, 1068, 1069, 107, 1070, 1071, 1072, 1073, 1074, 1075, 1076, 1077, 1078, 1079, 108, 1080, 1081, 1082, 1083, 1084, 1085, 1086, 1087, 1088, 1089, 109, 1090, 1091, 1092, 1093, 1094, 1095, 1096, 1097, 1098, 1099, 11, 110, 1100, 1101, 1102, 1102/PART, 1103, 1104, 1105, 1106, 1107, 1108, 1109, 111, 1110, 112, 1125, 1125/PART, 113, 1133, 1133/PART, 1134, 1135, 1136, 1137, 1138, 1139, 114, 1140, 1141, 1142, 1143, 1144, 1145, 1146, 1147, 1148, 1149, 115, 1150, 1151, 1152, 1152/PART, 1153, 1154, 1155, 1156, 1157, 1158, 1159, 116, 1160, 1161, 1162, 1163, 1164, 1165, 1166, 1167, 117, 118, 119, 12, 120, 122, 123, 124, 125, 126, 127, 128, 129, 13, 130, 131, 131/PART, 132, 133, 134, 135, 136, 137, 138, 139, 14, 140, 141, 142, 143, 144, 145, 146, 147, 148, 149, 15, 150, 151, 152, 153, 154, 155, 156, 157, 158, 159, 16, 160, 161/1, 161/2, 162, 163, 164, 165, 166, 167, 168, 169, 17, 170, 171, 172, 173, 174, 175, 176, 177, 178, 179, 18, 180, 181, 182, 183, 184, 185, 186, 187, 188, 189, 19, 190, 191, 192, 193, 194, 195, 196, 197,

		198, 199, 2, 20, 200, 201, 202, 203, 204, 205, 206, 207, 208, 209, 21, 210, 211, 212, 213, 214, 215, 216, 217, 218, 219, 22, 220, 221, 222, 223, 224, 225, 226, 227, 228, 229, 23, 230, 231, 232, 233, 234, 235, 236, 237, 238, 239, 24, 240, 241, 242, 243, 244, 245, 246, 247, 248, 249, 25, 250, 251, 252, 253, 254, 255, 256, 257, 258, 259, 260, 261, 262, 263, 264, 265, 266, 267, 268, 268/PART, 269, 27, 270, 271, 272, 273, 274, 275, 276, 277, 278, 279, 28, 280, 281, 282, 283, 284, 285, 286, 287, 288, 289, 29, 290, 291, 292, 293, 294, 295, 296, 297, 298, 299, 3, 30, 300, 301, 302, 303, 304, 305, 306, 307, 308, 309, 31, 310, 311, 312, 313, 314, 315, 316, 317, 318, 319, 32, 320, 321, 322, 323, 324, 325, 326, 327, 328, 329, 33, 330, 331, 332, 333, 334, 335, 336, 337, 338, 339, 34, 340, 341, 342, 343, 344, 345, 346, 347, 348, 349, 35, 350, 351, 352, 353, 354, 355, 356, 357, 358, 359, 36, 360, 361, 362, 363, 364, 365, 366, 367, 368, 369, 37, 370, 371, 372, 373, 374, 375, 376, 377, 378, 379, 38, 380, 381, 382, 383, 384, 385, 386, 387, 388, 389, 39, 390, 390/PART, 391, 391/PART, 392, 392/PART, 393, 394, 395, 396, 397, 398, 399, 4, 40, 400, 401, 402, 403, 404, 405, 406, 407, 408, 409, 41, 410, 411, 412, 413, 414, 415, 416, 417, 419, 42, 420, 421, 422, 423, 424, 425, 426, 427, 428, 429, 43, 430, 431, 432, 433, 434, 435, 436, 437, 438, 439, 44, 440, 441, 442, 443, 444, 445, 446, 447, 448, 449, 45, 450, 451, 452, 453, 454, 455, 456, 457, 458, 459, 46, 460, 461, 462, 463, 464, 465, 466, 467, 468, 469, 47, 470, 471, 472, 473, 474, 475, 476, 477, 478, 479, 48, 480, 481, 482, 483, 484, 485, 486, 487, 488, 489, 49, 490, 491, 492, 493, 494, 495, 496, 497, 498, 499, 5, 50, 500, 501, 502, 503, 504, 505, 506, 507, 508, 509, 51, 510, 511, 512, 513, 514, 515, 516, 517, 518, 519, 52, 520, 521, 522, 523, 524, 525, 526, 527, 528, 529, 53, 530, 531, 532, 533, 533/PART, 534, 535, 536, 537, 538, 539, 54, 540, 541, 542, 543, 544, 545, 546, 547, 548, 549, 55, 550, 551, 552, 553, 554, 555, 556, 557, 558, 559, 56, 560, 561, 562, 563, 564, 565, 566, 567, 568, 569, 57, 570, 571, 572, 573, 574, 575, 576, 577, 578, 579, 58, 580, 581, 582, 583, 584, 585, 586, 587, 588, 589, 59, 590, 591, 592, 593, 594, 595, 596, 597, 598, 599, 6, 60, 600, 601, 602, 603, 604, 605, 606, 607, 608, 609, 61, 610, 611, 612, 613, 614, 615, 616, 617, 618, 619, 62, 620, 621, 622, 623, 624, 625, 626, 627, 628, 629, 63, 630, 631, 632, 633, 634, 635, 636, 637, 638, 639, 64, 640, 641, 642, 643, 644, 645, 646, 647, 648,

		649, 65, 650, 651, 652, 653, 654, 655, 656, 657, 658, 659, 66, 660, 661, 662, 663, 664, 665, 666, 667, 668, 669, 67, 670, 671, 672, 673, 674, 675, 676, 677, 678, 679, 68, 680, 681, 682, 683, 684, 685, 686, 687, 688, 689, 69, 690, 691, 692, 693, 694, 695, 696, 697, 698, 699, 7, 70, 700, 701, 702, 703, 704, 705, 706, 707, 708, 709, 709/PART, 71, 710, 711, 712, 713, 714, 715, 716, 717, 718, 72, 720, 721, 722, 723, 724, 725, 726, 727, 728, 729, 73, 730, 731, 732, 733, 734, 735, 736, 737, 738, 739, 74, 740, 741, 742, 743, 744, 745, 746, 746/PART, 747, 748, 749, 75, 750, 751, 752, 753, 754, 755, 756, 757, 758, 759, 76, 760, 761, 762, 763, 764, 765, 766, 767, 768, 769, 77, 770, 771, 772, 773, 774, 774/PART, 775, 776, 777, 778, 779, 78, 780, 781, 782, 783, 784, 785, 786, 787, 788, 789, 79, 790, 791, 792, 793, 794, 795, 796, 797, 798, 799, 8, 80, 800, 801, 802, 803, 804, 805, 806, 807, 808, 809, 81, 810, 811, 812, 813, 814, 815, 816, 817, 818, 819, 82, 820, 821, 822, 823, 824, 825, 826, 827, 828, 829, 83, 830, 831, 832, 833, 834, 835, 836, 837, 838, 839, 84, 840, 841, 842, 843, 844, 845, 846, 847, 848, 849, 85, 850, 851, 852, 853, 853/PART, 854, 855, 856, 857, 858, 859, 86, 860, 861, 862, 863, 864, 865, 866, 867, 868, 869, 870, 871, 872, 873, 874, 875, 876, 877, 878, 879, 880, 881, 882, 883, 884, 885, 886, 887, 888, 889, 890, 891, 892, 893, 894, 895, 896, 897, 898, 899, 9, 90, 900, 901, 902, 903, 904, 905, 906, 907, 908, 909, 91, 910, 911, 912, 913, 914, 915, 916, 917, 918, 919, 92, 920, 921, 922, 923, 924, 925, 926, 927, 928, 929, 93, 930, 931, 932, 933, 934, 935, 936, 937, 938, 939, 94, 940, 941, 942, 943, 944, 945, 946, 947, 948, 949, 95, 950, 951, 952, 953, 954, 955, 956, 957, 958, 959, 96, 960, 961, 962, 963, 964, 965, 966, 967, 968, 969, 97, 970, 970/PART, 971, 972, 973, 974, 975, 976, 977, 978, 979, 98, 980, 981, 982, 983, 984, 985, 986, 987, 988, 989, 99, 990, 991, 992, 993, 994, 995, 996, 997, 998, 999
	Boundary Details: (வடபுரம்) க ச 514 to 516, 520, 521, 533 பார்ட் & 528 ன் வடபுர எல்லை, (தென்புரம்) கிராம எல்லை, (கிழபுறம்) கிராம எல்லை, (மேல்புறம்) க ச 596 (பார்ட்) ல் உள்ள மேல்புற எல்லை	Schedule Remarks/சொத்து விவரம் தொடர்பான குறிப்புரை: பிளான் நெ 27 இதன் மத்தியில் பிளான் நெ 27 ன் படி 213.08 ஏக்கர் புமி சகிதம்
	அட்டவணை 3 விவரங்கள்: Property Type/சொத்தின் வகைப்பாடு: விவசாய நிலம்	Property Extent/சொத்தின் விஸ்தீர்ணம்: 209.40 Acre
	Village & Street/கிராமம் மற்றும் தெரு: காளப்பட்டி_மேற்கு, காளப்பட்டி	Survey No./புல எண் : 1, 10, 100, 1000, 1001, 1002, 1003, 1004, 1005, 1006,

		1007, 1008, 1009, 101, 1010, 1011, 1012, 1013, 1014, 1015, 1016, 1017, 1018, 1019, 102, 1020, 1021, 1022, 1023, 1024, 1025, 1026, 1027, 1028, 1029, 103, 1030, 1031, 1032, 1033, 1034, 1035, 1036, 1037, 1038, 1039, 104, 1040, 1041, 1042, 1043, 1044, 1045, 1046, 1047, 1048, 1049, 105, 1050, 1051, 1052, 1053, 1054, 1055, 1056, 1057, 1058, 1059, 106, 1060, 1061, 1061/2, 1062, 1063, 1064, 1065, 1066, 1067, 1068, 1069, 107, 1070, 1071, 1072, 1073, 1074, 1075, 1076, 1077, 1078, 1079, 108, 1080, 1081, 1082, 1083, 1084, 1085, 1086, 1087, 1088, 1089, 109, 1090, 1091, 1092, 1093, 1094, 1095, 1096, 1097, 1098, 1099, 11, 110, 1100, 1101, 1102, 1102/PART, 1103, 1104, 1105, 1106, 1107, 1108, 1109, 111, 1110, 112, 1125, 1125/PART, 113, 1133, 1133/PART, 1134, 1135, 1136, 1137, 1138, 1139, 114, 1140, 1141, 1142, 1143, 1144, 1145, 1146, 1147, 1148, 1149, 115, 1150, 1151, 1152, 1152/PART, 1153, 1154, 1155, 1156, 1157, 1158, 1159, 116, 1160, 1161, 1162, 1163, 1164, 1165, 1166, 1167, 117, 118, 119, 12, 120, 122, 123, 124, 125, 126, 127, 128, 129, 13, 130, 131, 131/PART, 132, 133, 134, 135, 136, 137, 138, 139, 14, 140, 141, 142, 143, 144, 145, 146, 147, 148, 149, 15, 150, 151, 152, 153, 154, 155, 156, 157, 158, 159, 16, 160, 161/1, 161/2, 162, 163, 164, 165, 166, 167, 168, 169, 17, 170, 171, 172, 173, 174, 175, 176, 177, 178, 179, 18, 180, 181, 182, 183, 184, 185, 186, 187, 188, 189, 19, 190, 191, 192, 193, 194, 195, 196, 197, 198, 199, 2, 20, 200, 201, 202, 203, 204, 205, 206, 207, 208, 209, 21, 210, 211, 212, 213, 214, 215, 216, 217, 218, 219, 22, 220, 221, 222, 223, 224, 225, 226, 227, 228, 229, 23, 230, 231, 232, 233, 234, 235, 236, 237, 238, 239, 24, 240, 241, 242, 243, 244, 245, 246, 247, 248, 249, 25, 250, 251, 252, 253, 254, 255, 256, 257, 258, 259, 260, 261, 262, 263, 264, 265, 266, 267, 268, 268/PART, 269, 27, 270, 271, 272, 273, 274, 275, 276, 277, 278, 279, 28, 280, 281, 282, 283, 284, 285, 286, 287, 288, 289, 29, 290, 291, 292, 293, 294, 295, 296, 297, 298, 299, 3, 30, 300, 301, 302, 303, 304, 305, 306, 307, 308, 309, 31, 310, 311, 312, 313, 314, 315, 316, 317, 318, 319, 32, 320, 321, 322, 323, 324, 325, 326, 327, 328, 329, 33, 330, 331, 332, 333, 334, 335, 336, 337, 338, 339, 34, 340, 341, 342, 343, 344, 345, 346, 347, 348, 349, 35, 350, 351, 352, 353, 354, 355, 356, 357, 358, 359, 36, 360, 361, 362, 363, 364, 365, 366, 367, 368, 369, 37, 370, 371, 372, 373, 374, 375, 376, 377, 378, 379, 38, 380, 381, 382, 383, 384, 385, 386, 387, 388, 389, 39, 390,

		390/PART, 391, 391/PART, 392, 392/PART, 393, 394, 395, 396, 397, 398, 399, 4, 40, 400, 401, 402, 403, 404, 405, 406, 407, 408, 409, 41, 410, 411, 412, 413, 414, 415, 416, 417, 419, 42, 420, 421, 422, 423, 424, 425, 426, 427, 428, 429, 43, 430, 431, 432, 433, 434, 435, 436, 437, 438, 439, 44, 440, 441, 442, 443, 444, 445, 446, 447, 448, 449, 45, 450, 451, 452, 453, 454, 455, 456, 457, 458, 459, 46, 460, 461, 462, 463, 464, 465, 466, 467, 468, 469, 47, 470, 471, 472, 473, 474, 475, 476, 477, 478, 479, 48, 480, 481, 482, 483, 484, 485, 486, 487, 488, 489, 49, 490, 491, 492, 493, 494, 495, 496, 497, 498, 499, 5, 50, 500, 501, 502, 503, 504, 505, 506, 507, 508, 509, 51, 510, 511, 512, 513, 514, 515, 516, 517, 518, 519, 52, 520, 521, 522, 523, 524, 525, 526, 527, 528, 529, 53, 530, 531, 532, 533, 533/PART, 534, 535, 536, 537, 538, 539, 54, 540, 541, 542, 543, 544, 545, 546, 547, 548, 549, 55, 550, 551, 552, 553, 554, 555, 556, 557, 558, 559, 56, 560, 561, 562, 563, 564, 565, 566, 567, 568, 569, 57, 570, 571, 572, 573, 574, 575, 576, 577, 578, 579, 58, 580, 581, 582, 583, 584, 585, 586, 587, 588, 589, 59, 590, 591, 592, 593, 594, 595, 596, 597, 598, 599, 6, 60, 600, 601, 602, 603, 604, 605, 606, 607, 608, 609, 61, 610, 611, 612, 613, 614, 615, 616, 617, 618, 619, 62, 620, 621, 622, 623, 624, 625, 626, 627, 628, 629, 63, 630, 631, 632, 633, 634, 635, 636, 637, 638, 639, 64, 640, 641, 642, 643, 644, 645, 646, 647, 648, 649, 65, 650, 651, 652, 653, 654, 655, 656, 657, 658, 659, 66, 660, 661, 662, 663, 664, 665, 666, 667, 668, 669, 67, 670, 671, 672, 673, 674, 675, 676, 677, 678, 679, 68, 680, 681, 682, 683, 684, 685, 686, 687, 688, 689, 69, 690, 691, 692, 693, 694, 695, 696, 697, 698, 699, 7, 70, 700, 701, 702, 703, 704, 705, 706, 707, 708, 709, 709/PART, 71, 710, 711, 712, 713, 714, 715, 716, 717, 718, 72, 720, 721, 722, 723, 724, 725, 726, 727, 728, 729, 73, 730, 731, 732, 733, 734, 735, 736, 737, 738, 739, 74, 740, 741, 742, 743, 744, 745, 746, 746/PART, 747, 748, 749, 75, 750, 751, 752, 753, 754, 755, 756, 757, 758, 759, 76, 760, 761, 762, 763, 764, 765, 766, 767, 768, 769, 77, 770, 771, 772, 773, 774, 774/PART, 775, 776, 777, 778, 779, 78, 780, 781, 782, 783, 784, 785, 786, 787, 788, 789, 79, 790, 791, 792, 793, 794, 795, 796, 797, 798, 799, 8, 80, 800, 801, 802, 803, 804, 805, 806, 807, 808, 809, 81, 810, 811, 812, 813, 814, 815, 816, 817, 818, 819, 82, 820, 821, 822, 823, 824, 825, 826, 827, 828, 829, 83, 830, 831, 832, 833, 834, 835, 836, 837, 838,

		839, 84, 840, 841, 842, 843, 844, 845, 846, 847, 848, 849, 85, 850, 851, 852, 853, 853/PART, 854, 855, 856, 857, 858, 859, 86, 860, 861, 862, 863, 864, 865, 866, 867, 868, 869, 870, 871, 872, 873, 874, 875, 876, 877, 878, 879, 880, 881, 882, 883, 884, 885, 886, 887, 888, 889, 890, 891, 892, 893, 894, 895, 896, 897, 898, 899, 9, 90, 900, 901, 902, 903, 904, 905, 906, 907, 908, 909, 91, 910, 911, 912, 913, 914, 915, 916, 917, 918, 919, 92, 920, 921, 922, 923, 924, 925, 926, 927, 928, 929, 93, 930, 931, 932, 933, 934, 935, 936, 937, 938, 939, 94, 940, 941, 942, 943, 944, 945, 946, 947, 948, 949, 95, 950, 951, 952, 953, 954, 955, 956, 957, 958, 959, 96, 960, 961, 962, 963, 964, 965, 966, 967, 968, 969, 97, 970, 970/PART, 971, 972, 973, 974, 975, 976, 977, 978, 979, 98, 980, 981, 982, 983, 984, 985, 986, 987, 988, 989, 99, 990, 991, 992, 993, 994, 995, 996, 997, 998, 999
	Boundary Details: (வடபுரம்) கிராம எல்லை, (தென்புரம்) க ச 1084, 1083, 1101, 1102 (பார்ட்) 1103, 1110 & 1163 ன் தென்புர எல்லை, (கிழபுறம்) கிராம எல்லை மேல்புரம், (மேல்புறம்) க ச 1084, 1/85,1078 & 1076 ன் மேல்புர எல்லை	Schedule Remarks/சொத்து விவரம் தொடர்பான குறிப்புரை: 3 (பிளான் 3) இதன் மத்தியில் பிளான் நெ 3 ன் படி 209.40 ஏக்கர்
	அட்டவணை 4 விவரங்கள்: Property Type/சொத்தின் வகைப்பாடு: விவசாய நிலம்	Property Extent/சொத்தின் விஸ்தீர்ணம்: 256.77 Acre
	Village & Street/கிராமம் மற்றும் தெரு: காளப்பட்டி_மேற்கு, காளப்பட்டி	Survey No./புல எண் : 1, 10, 100, 1000, 1001, 1002, 1003, 1004, 1005, 1006, 1007, 1008, 1009, 101, 1010, 1011, 1012, 1013, 1014, 1015, 1016, 1017, 1018, 1019, 102, 1020, 1021, 1022, 1023, 1024, 1025, 1026, 1027, 1028, 1029, 103, 1030, 1031, 1032, 1033, 1034, 1035, 1036, 1037, 1038, 1039, 104, 1040, 1041, 1042, 1043, 1044, 1045, 1046, 1047, 1048, 1049, 105, 1050, 1051, 1052, 1053, 1054, 1055, 1056, 1057, 1058, 1059, 106, 1060, 1061, 1061/2, 1062, 1063, 1064, 1065, 1066, 1067, 1068, 1069, 107, 1070, 1071, 1072, 1073, 1074, 1075, 1076, 1077, 1078, 1079, 108, 1080, 1081, 1082, 1083, 1084, 1085, 1086, 1087, 1088, 1089, 109, 1090, 1091, 1092, 1093, 1094, 1095, 1096, 1097, 1098, 1099, 11, 110, 1100, 1101, 1102, 1102/PART, 1103, 1104, 1105, 1106, 1107, 1108, 1109, 111, 1110, 112, 1125, 1125/PART, 113, 1133, 1133/PART, 1134, 1135, 1136, 1137, 1138, 1139, 114, 1140, 1141, 1142, 1143, 1144, 1145, 1146, 1147, 1148, 1149, 115, 1150, 1151, 1152, 1152/PART, 1153, 1154, 1155, 1156, 1157, 1158, 1159, 116, 1160, 1161, 1162, 1163, 1164, 1165, 1166, 1167, 117, 118, 119, 12, 120, 122, 123, 124, 125, 126, 127, 128, 129, 13, 130, 131,

		131/PART, 132, 133, 134, 135, 136, 137, 138, 139, 14, 140, 141, 142, 143, 144, 145, 146, 147, 148, 149, 15, 150, 151, 152, 153, 154, 155, 156, 157, 158, 159, 16, 160, 161/1, 161/2, 162, 163, 164, 165, 166, 167, 168, 169, 17, 170, 171, 172, 173, 174, 175, 176, 177, 178, 179, 18, 180, 181, 182, 183, 184, 185, 186, 187, 188, 189, 19, 190, 191, 192, 193, 194, 195, 196, 197, 198, 199, 2, 20, 200, 201, 202, 203, 204, 205, 206, 207, 208, 209, 21, 210, 211, 212, 213, 214, 215, 216, 217, 218, 219, 22, 220, 221, 222, 223, 224, 225, 226, 227, 228, 229, 23, 230, 231, 232, 233, 234, 235, 236, 237, 238, 239, 24, 240, 241, 242, 243, 244, 245, 246, 247, 248, 249, 25, 250, 251, 252, 253, 254, 255, 256, 257, 258, 259, 260, 261, 262, 263, 264, 265, 266, 267, 268, 268/PART, 269, 27, 270, 271, 272, 273, 274, 275, 276, 277, 278, 279, 28, 280, 281, 282, 283, 284, 285, 286, 287, 288, 289, 29, 290, 291, 292, 293, 294, 295, 296, 297, 298, 299, 3, 30, 300, 301, 302, 303, 304, 305, 306, 307, 308, 309, 31, 310, 311, 312, 313, 314, 315, 316, 317, 318, 319, 32, 320, 321, 322, 323, 324, 325, 326, 327, 328, 329, 33, 330, 331, 332, 333, 334, 335, 336, 337, 338, 339, 34, 340, 341, 342, 343, 344, 345, 346, 347, 348, 349, 35, 350, 351, 352, 353, 354, 355, 356, 357, 358, 359, 36, 360, 361, 362, 363, 364, 365, 366, 367, 368, 369, 37, 370, 371, 372, 373, 374, 375, 376, 377, 378, 379, 38, 380, 381, 382, 383, 384, 385, 386, 387, 388, 389, 39, 390, 390/PART, 391, 391/PART, 392, 392/PART, 393, 394, 395, 396, 397, 398, 399, 4, 40, 400, 401, 402, 403, 404, 405, 406, 407, 408, 409, 41, 410, 411, 412, 413, 414, 415, 416, 417, 419, 42, 420, 421, 422, 423, 424, 425, 426, 427, 428, 429, 43, 430, 431, 432, 433, 434, 435, 436, 437, 438, 439, 44, 440, 441, 442, 443, 444, 445, 446, 447, 448, 449, 45, 450, 451, 452, 453, 454, 455, 456, 457, 458, 459, 46, 460, 461, 462, 463, 464, 465, 466, 467, 468, 469, 47, 470, 471, 472, 473, 474, 475, 476, 477, 478, 479, 48, 480, 481, 482, 483, 484, 485, 486, 487, 488, 489, 49, 490, 491, 492, 493, 494, 495, 496, 497, 498, 499, 5, 50, 500, 501, 502, 503, 504, 505, 506, 507, 508, 509, 51, 510, 511, 512, 513, 514, 515, 516, 517, 518, 519, 52, 520, 521, 522, 523, 524, 525, 526, 527, 528, 529, 53, 530, 531, 532, 533, 533/PART, 534, 535, 536, 537, 538, 539, 54, 540, 541, 542, 543, 544, 545, 546, 547, 548, 549, 55, 550, 551, 552, 553, 554, 555, 556, 557, 558, 559, 56, 560, 561, 562, 563, 564, 565, 566, 567, 568, 569, 57, 570, 571, 572, 573, 574, 575, 576, 577, 578,

		579, 58, 580, 581, 582, 583, 584, 585, 586, 587, 588, 589, 59, 590, 591, 592, 593, 594, 595, 596, 597, 598, 599, 6, 60, 600, 601, 602, 603, 604, 605, 606, 607, 608, 609, 61, 610, 611, 612, 613, 614, 615, 616, 617, 618, 619, 62, 620, 621, 622, 623, 624, 625, 626, 627, 628, 629, 63, 630, 631, 632, 633, 634, 635, 636, 637, 638, 639, 64, 640, 641, 642, 643, 644, 645, 646, 647, 648, 649, 65, 650, 651, 652, 653, 654, 655, 656, 657, 658, 659, 66, 660, 661, 662, 663, 664, 665, 666, 667, 668, 669, 67, 670, 671, 672, 673, 674, 675, 676, 677, 678, 679, 68, 680, 681, 682, 683, 684, 685, 686, 687, 688, 689, 69, 690, 691, 692, 693, 694, 695, 696, 697, 698, 699, 7, 70, 700, 701, 702, 703, 704, 705, 706, 707, 708, 709, 709/PART, 71, 710, 711, 712, 713, 714, 715, 716, 717, 718, 72, 720, 721, 722, 723, 724, 725, 726, 727, 728, 729, 73, 730, 731, 732, 733, 734, 735, 736, 737, 738, 739, 74, 740, 741, 742, 743, 744, 745, 746, 746/PART, 747, 748, 749, 75, 750, 751, 752, 753, 754, 755, 756, 757, 758, 759, 76, 760, 761, 762, 763, 764, 765, 766, 767, 768, 769, 77, 770, 771, 772, 773, 774, 774/PART, 775, 776, 777, 778, 779, 78, 780, 781, 782, 783, 784, 785, 786, 787, 788, 789, 79, 790, 791, 792, 793, 794, 795, 796, 797, 798, 799, 8, 80, 800, 801, 802, 803, 804, 805, 806, 807, 808, 809, 81, 810, 811, 812, 813, 814, 815, 816, 817, 818, 819, 82, 820, 821, 822, 823, 824, 825, 826, 827, 828, 829, 83, 830, 831, 832, 833, 834, 835, 836, 837, 838, 839, 84, 840, 841, 842, 843, 844, 845, 846, 847, 848, 849, 85, 850, 851, 852, 853, 853/PART, 854, 855, 856, 857, 858, 859, 86, 860, 861, 862, 863, 864, 865, 866, 867, 868, 869, 870, 871, 872, 873, 874, 875, 876, 877, 878, 879, 880, 881, 882, 883, 884, 885, 886, 887, 888, 889, 890, 891, 892, 893, 894, 895, 896, 897, 898, 899, 9, 90, 900, 901, 902, 903, 904, 905, 906, 907, 908, 909, 91, 910, 911, 912, 913, 914, 915, 916, 917, 918, 919, 92, 920, 921, 922, 923, 924, 925, 926, 927, 928, 929, 93, 930, 931, 932, 933, 934, 935, 936, 937, 938, 939, 94, 940, 941, 942, 943, 944, 945, 946, 947, 948, 949, 95, 950, 951, 952, 953, 954, 955, 956, 957, 958, 959, 96, 960, 961, 962, 963, 964, 965, 966, 967, 968, 969, 97, 970, 970/PART, 971, 972, 973, 974, 975, 976, 977, 978, 979, 98, 980, 981, 982, 983, 984, 985, 986, 987, 988, 989, 99, 990, 991, 992, 993, 994, 995, 996, 997, 998, 999
	Boundary Details: (வடபுரம்) 1061/2, 1086, 1099, 1100,1102 (பார்ட்) 1112,1111,1161 & 1162 ன் வடபுர	Schedule Remarks/சொத்து விவரம் தொடர்பான குறிப்புரை: 4(பிளான் 4) இதன் மத்தியில் பிளான்படி 256.77 ஏக்கர் பூமி

	எல்லை, (தென்புரம்) க ச 1133 (பார்ட்) 1134,1135,1136,1137,1139, 1125 பார்ட் 1152 (பார்ட்) & 1151 ல உள்ள தென்புர எல்லை, (கிழபுறம்) கிராம எல்லை, (மேல்புறம்) க ச 1133 பார்ட் & 1161/2 ன் மேல்புர பாகம்	
	அட்டவணை 9 விவரங்கள்: Property Type/சொத்தின் வகைப்பாடு: விவசாய நிலம்	Property Extent/சொத்தின் விஸ்தீர்ணம்: 234.17 Acre
	Village & Street/கிராமம் மற்றும் தெரு: காளப்பட்டி_மேற்கு, காளப்பட்டி	Survey No./புல எண் : 1, 10, 100, 1000, 1001, 1002, 1003, 1004, 1005, 1006, 1007, 1008, 1009, 101, 1010, 1011, 1012, 1013, 1014, 1015, 1016, 1017, 1018, 1019, 102, 1020, 1021, 1022, 1023, 1024, 1025, 1026, 1027, 1028, 1029, 103, 1030, 1031, 1032, 1033, 1034, 1035, 1036, 1037, 1038, 1039, 104, 1040, 1041, 1042, 1043, 1044, 1045, 1046, 1047, 1048, 1049, 105, 1050, 1051, 1052, 1053, 1054, 1055, 1056, 1057, 1058, 1059, 106, 1060, 1061, 1061/2, 1062, 1063, 1064, 1065, 1066, 1067, 1068, 1069, 107, 1070, 1071, 1072, 1073, 1074, 1075, 1076, 1077, 1078, 1079, 108, 1080, 1081, 1082, 1083, 1084, 1085, 1086, 1087, 1088, 1089, 109, 1090, 1091, 1092, 1093, 1094, 1095, 1096, 1097, 1098, 1099, 11, 110, 1100, 1101, 1102, 1102/PART, 1103, 1104, 1105, 1106, 1107, 1108, 1109, 111, 1110, 112, 1125, 1125/PART, 113, 1133, 1133/PART, 1134, 1135, 1136, 1137, 1138, 1139, 114, 1140, 1141, 1142, 1143, 1144, 1145, 1146, 1147, 1148, 1149, 115, 1150, 1151, 1152, 1152/PART, 1153, 1154, 1155, 1156, 1157, 1158, 1159, 116, 1160, 1161, 1162, 1163, 1164, 1165, 1166, 1167, 117, 118, 119, 12, 120, 122, 123, 124, 125, 126, 127, 128, 129, 13, 130, 131, 131/PART, 132, 133, 134, 135, 136, 137, 138, 139, 14, 140, 141, 142, 143, 144, 145, 146, 147, 148, 149, 15, 150, 151, 152, 153, 154, 155, 156, 157, 158, 159, 16, 160, 161/1, 161/2, 162, 163, 164, 165, 166, 167, 168, 169, 17, 170, 171, 172, 173, 174, 175, 176, 177, 178, 179, 18, 180, 181, 182, 183, 184, 185, 186, 187, 188, 189, 19, 190, 191, 192, 193, 194, 195, 196, 197, 198, 199, 2, 20, 200, 201, 202, 203, 204, 205, 206, 207, 208, 209, 21, 210, 211, 212, 213, 214, 215, 216, 217, 218, 219, 22, 220, 221, 222, 223, 224, 225, 226, 227, 228, 229, 23, 230, 231, 232, 233, 234, 235, 236, 237, 238, 239, 24, 240, 241, 242, 243, 244, 245, 246, 247, 248, 249, 25, 250, 251, 252, 253, 254, 255, 256, 257, 258, 259, 260, 261, 262, 263, 264, 265, 266, 267, 268, 268/PART, 269, 27, 270, 271, 272, 273, 274, 275, 276, 277, 278, 279, 28, 280, 281, 282, 283, 284, 285, 286, 287, 288, 289, 29, 290, 291, 292, 293, 294, 295, 296, 297, 298, 299, 3, 30, 300, 301, 302, 303, 304, 305, 306, 307, 308, 309, 31, 310, 311, 312, 313, 314, 315, 316, 317, 318, 319, 32, 320, 321,

		322, 323, 324, 325, 326, 327, 328, 329, 33, 330, 331, 332, 333, 334, 335, 336, 337, 338, 339, 34, 340, 341, 342, 343, 344, 345, 346, 347, 348, 349, 35, 350, 351, 352, 353, 354, 355, 356, 357, 358, 359, 36, 360, 361, 362, 363, 364, 365, 366, 367, 368, 369, 37, 370, 371, 372, 373, 374, 375, 376, 377, 378, 379, 38, 380, 381, 382, 383, 384, 385, 386, 387, 388, 389, 39, 390, 390/PART, 391, 391/PART, 392, 392/PART, 393, 394, 395, 396, 397, 398, 399, 4, 40, 400, 401, 402, 403, 404, 405, 406, 407, 408, 409, 41, 410, 411, 412, 413, 414, 415, 416, 417, 419, 42, 420, 421, 422, 423, 424, 425, 426, 427, 428, 429, 43, 430, 431, 432, 433, 434, 435, 436, 437, 438, 439, 44, 440, 441, 442, 443, 444, 445, 446, 447, 448, 449, 45, 450, 451, 452, 453, 454, 455, 456, 457, 458, 459, 46, 460, 461, 462, 463, 464, 465, 466, 467, 468, 469, 47, 470, 471, 472, 473, 474, 475, 476, 477, 478, 479, 48, 480, 481, 482, 483, 484, 485, 486, 487, 488, 489, 49, 490, 491, 492, 493, 494, 495, 496, 497, 498, 499, 5, 50, 500, 501, 502, 503, 504, 505, 506, 507, 508, 509, 51, 510, 511, 512, 513, 514, 515, 516, 517, 518, 519, 52, 520, 521, 522, 523, 524, 525, 526, 527, 528, 529, 53, 530, 531, 532, 533, 533/PART, 534, 535, 536, 537, 538, 539, 54, 540, 541, 542, 543, 544, 545, 546, 547, 548, 549, 55, 550, 551, 552, 553, 554, 555, 556, 557, 558, 559, 56, 560, 561, 562, 563, 564, 565, 566, 567, 568, 569, 57, 570, 571, 572, 573, 574, 575, 576, 577, 578, 579, 58, 580, 581, 582, 583, 584, 585, 586, 587, 588, 589, 59, 590, 591, 592, 593, 594, 595, 596, 597, 598, 599, 6, 60, 600, 601, 602, 603, 604, 605, 606, 607, 608, 609, 61, 610, 611, 612, 613, 614, 615, 616, 617, 618, 619, 62, 620, 621, 622, 623, 624, 625, 626, 627, 628, 629, 63, 630, 631, 632, 633, 634, 635, 636, 637, 638, 639, 64, 640, 641, 642, 643, 644, 645, 646, 647, 648, 649, 65, 650, 651, 652, 653, 654, 655, 656, 657, 658, 659, 66, 660, 661, 662, 663, 664, 665, 666, 667, 668, 669, 67, 670, 671, 672, 673, 674, 675, 676, 677, 678, 679, 68, 680, 681, 682, 683, 684, 685, 686, 687, 688, 689, 69, 690, 691, 692, 693, 694, 695, 696, 697, 698, 699, 7, 70, 700, 701, 702, 703, 704, 705, 706, 707, 708, 709, 709/PART, 71, 710, 711, 712, 713, 714, 715, 716, 717, 718, 72, 720, 721, 722, 723, 724, 725, 726, 727, 728, 729, 73, 730, 731, 732, 733, 734, 735, 736, 737, 738, 739, 74, 740, 741, 742, 743, 744, 745, 746, 746/PART, 747, 748, 749, 75, 750, 751, 752, 753, 754, 755, 756, 757, 758, 759, 76, 760, 761, 762, 763, 764, 765, 766, 767, 768, 769, 77, 770, 771,

		772, 773, 774, 774/PART, 775, 776, 777, 778, 779, 78, 780, 781, 782, 783, 784, 785, 786, 787, 788, 789, 79, 790, 791, 792, 793, 794, 795, 796, 797, 798, 799, 8, 80, 800, 801, 802, 803, 804, 805, 806, 807, 808, 809, 81, 810, 811, 812, 813, 814, 815, 816, 817, 818, 819, 82, 820, 821, 822, 823, 824, 825, 826, 827, 828, 829, 83, 830, 831, 832, 833, 834, 835, 836, 837, 838, 839, 84, 840, 841, 842, 843, 844, 845, 846, 847, 848, 849, 85, 850, 851, 852, 853, 853/PART, 854, 855, 856, 857, 858, 859, 86, 860, 861, 862, 863, 864, 865, 866, 867, 868, 869, 870, 871, 872, 873, 874, 875, 876, 877, 878, 879, 880, 881, 882, 883, 884, 885, 886, 887, 888, 889, 890, 891, 892, 893, 894, 895, 896, 897, 898, 899, 9, 90, 900, 901, 902, 903, 904, 905, 906, 907, 908, 909, 91, 910, 911, 912, 913, 914, 915, 916, 917, 918, 919, 92, 920, 921, 922, 923, 924, 925, 926, 927, 928, 929, 93, 930, 931, 932, 933, 934, 935, 936, 937, 938, 939, 94, 940, 941, 942, 943, 944, 945, 946, 947, 948, 949, 95, 950, 951, 952, 953, 954, 955, 956, 957, 958, 959, 96, 960, 961, 962, 963, 964, 965, 966, 967, 968, 969, 97, 970, 970/PART, 971, 972, 973, 974, 975, 976, 977, 978, 979, 98, 980, 981, 982, 983, 984, 985, 986, 987, 988, 989, 99, 990, 991, 992, 993, 994, 995, 996, 997, 998, 999
	Boundary Details: (வடபுரம்) வடபுர எல்லைகளின் க ச 155 & 156 கிழபுர எல்லையின் க ச 155 ன் பாகம் கிழபுர எல்லையின் க ச 1033 வடபுர எல்லையின் க ச 1000, 999, 1003, 1004 & 1011, (தென்புரம்) தென்புர எல்லைகளின் க ச 959 & 958 ன் பாகமும்ஓடையம, (கிழபுறம்) கிழபுர கிராம எல்லை, (மேல்புறம்) மேல்புற எல்லைகளின் க ச 971, 974, 975, 976, 977 (பார்ட்) & 155	Schedule Remarks/சொத்து விவரம் தொடர்பான குறிப்புரை: பிளான் நெ 9 இதன் மத்தியில் பிளான் நெ 9 ன் படி 234.17 ஏக்கர் சகிதம்
	அட்டவணை 10 விவரங்கள்: Property Type/சொத்தின் வகைப்பாடு: விவசாய நிலம்	Property Extent/சொத்தின் விஸ்தீர்ணம்: 297.41 Acre
	Village & Street/கிராமம் மற்றும் தெரு: காளப்பட்டி_மேற்கு, காளப்பட்டி	Survey No./புல எண் : 1, 10, 100, 1000, 1001, 1002, 1003, 1004, 1005, 1006, 1007, 1008, 1009, 101, 1010, 1011, 1012, 1013, 1014, 1015, 1016, 1017, 1018, 1019, 102, 1020, 1021, 1022, 1023, 1024, 1025, 1026, 1027, 1028, 1029, 103, 1030, 1031, 1032, 1033, 1034, 1035, 1036, 1037, 1038, 1039, 104, 1040, 1041, 1042, 1043, 1044, 1045, 1046, 1047, 1048, 1049, 105, 1050, 1051, 1052, 1053, 1054, 1055, 1056, 1057, 1058, 1059, 106, 1060, 1061, 1061/2, 1062, 1063, 1064, 1065, 1066, 1067, 1068, 1069, 107, 1070, 1071, 1072, 1073, 1074, 1075, 1076, 1077, 1078, 1079, 108, 1080, 1081, 1082, 1083, 1084, 1085, 1086, 1087, 1088, 1089, 109, 1090, 1091, 1092, 1093, 1094, 1095, 1096, 1097, 1098, 1099,

		11, 110, 1100, 1101, 1102, 1102/PART, 1103, 1104, 1105, 1106, 1107, 1108, 1109, 111, 1110, 112, 1125, 1125/PART, 113, 1133, 1133/PART, 1134, 1135, 1136, 1137, 1138, 1139, 114, 1140, 1141, 1142, 1143, 1144, 1145, 1146, 1147, 1148, 1149, 115, 1150, 1151, 1152, 1152/PART, 1153, 1154, 1155, 1156, 1157, 1158, 1159, 116, 1160, 1161, 1162, 1163, 1164, 1165, 1166, 1167, 117, 118, 119, 12, 120, 122, 123, 124, 125, 126, 127, 128, 129, 13, 130, 131, 131/PART, 132, 133, 134, 135, 136, 137, 138, 139, 14, 140, 141, 142, 143, 144, 145, 146, 147, 148, 149, 15, 150, 151, 152, 153, 154, 155, 156, 157, 158, 159, 16, 160, 161/1, 161/2, 162, 163, 164, 165, 166, 167, 168, 169, 17, 170, 171, 172, 173, 174, 175, 176, 177, 178, 179, 18, 180, 181, 182, 183, 184, 185, 186, 187, 188, 189, 19, 190, 191, 192, 193, 194, 195, 196, 197, 198, 199, 2, 20, 200, 201, 202, 203, 204, 205, 206, 207, 208, 209, 21, 210, 211, 212, 213, 214, 215, 216, 217, 218, 219, 22, 220, 221, 222, 223, 224, 225, 226, 227, 228, 229, 23, 230, 231, 232, 233, 234, 235, 236, 237, 238, 239, 24, 240, 241, 242, 243, 244, 245, 246, 247, 248, 249, 25, 250, 251, 252, 253, 254, 255, 256, 257, 258, 259, 260, 261, 262, 263, 264, 265, 266, 267, 268, 268/PART, 269, 27, 270, 271, 272, 273, 274, 275, 276, 277, 278, 279, 28, 280, 281, 282, 283, 284, 285, 286, 287, 288, 289, 29, 290, 291, 292, 293, 294, 295, 296, 297, 298, 299, 3, 30, 300, 301, 302, 303, 304, 305, 306, 307, 308, 309, 31, 310, 311, 312, 313, 314, 315, 316, 317, 318, 319, 32, 320, 321, 322, 323, 324, 325, 326, 327, 328, 329, 33, 330, 331, 332, 333, 334, 335, 336, 337, 338, 339, 34, 340, 341, 342, 343, 344, 345, 346, 347, 348, 349, 35, 350, 351, 352, 353, 354, 355, 356, 357, 358, 359, 36, 360, 361, 362, 363, 364, 365, 366, 367, 368, 369, 37, 370, 371, 372, 373, 374, 375, 376, 377, 378, 379, 38, 380, 381, 382, 383, 384, 385, 386, 387, 388, 389, 39, 390, 390/PART, 391, 391/PART, 392, 392/PART, 393, 394, 395, 396, 397, 398, 399, 4, 40, 400, 401, 402, 403, 404, 405, 406, 407, 408, 409, 41, 410, 411, 412, 413, 414, 415, 416, 417, 419, 42, 420, 421, 422, 423, 424, 425, 426, 427, 428, 429, 43, 430, 431, 432, 433, 434, 435, 436, 437, 438, 439, 44, 440, 441, 442, 443, 444, 445, 446, 447, 448, 449, 45, 450, 451, 452, 453, 454, 455, 456, 457, 458, 459, 46, 460, 461, 462, 463, 464, 465, 466, 467, 468, 469, 47, 470, 471, 472, 473, 474, 475, 476, 477, 478, 479, 48, 480, 481, 482, 483, 484, 485, 486, 487, 488, 489, 49, 490, 491, 492, 493, 494, 495, 496, 497,

		498, 499, 5, 50, 500, 501, 502, 503, 504, 505, 506, 507, 508, 509, 51, 510, 511, 512, 513, 514, 515, 516, 517, 518, 519, 52, 520, 521, 522, 523, 524, 525, 526, 527, 528, 529, 53, 530, 531, 532, 533, 533/PART, 534, 535, 536, 537, 538, 539, 54, 540, 541, 542, 543, 544, 545, 546, 547, 548, 549, 55, 550, 551, 552, 553, 554, 555, 556, 557, 558, 559, 56, 560, 561, 562, 563, 564, 565, 566, 567, 568, 569, 57, 570, 571, 572, 573, 574, 575, 576, 577, 578, 579, 58, 580, 581, 582, 583, 584, 585, 586, 587, 588, 589, 59, 590, 591, 592, 593, 594, 595, 596, 597, 598, 599, 6, 60, 600, 601, 602, 603, 604, 605, 606, 607, 608, 609, 61, 610, 611, 612, 613, 614, 615, 616, 617, 618, 619, 62, 620, 621, 622, 623, 624, 625, 626, 627, 628, 629, 63, 630, 631, 632, 633, 634, 635, 636, 637, 638, 639, 64, 640, 641, 642, 643, 644, 645, 646, 647, 648, 649, 65, 650, 651, 652, 653, 654, 655, 656, 657, 658, 659, 66, 660, 661, 662, 663, 664, 665, 666, 667, 668, 669, 67, 670, 671, 672, 673, 674, 675, 676, 677, 678, 679, 68, 680, 681, 682, 683, 684, 685, 686, 687, 688, 689, 69, 690, 691, 692, 693, 694, 695, 696, 697, 698, 699, 7, 70, 700, 701, 702, 703, 704, 705, 706, 707, 708, 709, 709/PART, 71, 710, 711, 712, 713, 714, 715, 716, 717, 718, 72, 720, 721, 722, 723, 724, 725, 726, 727, 728, 729, 73, 730, 731, 732, 733, 734, 735, 736, 737, 738, 739, 74, 740, 741, 742, 743, 744, 745, 746, 746/PART, 747, 748, 749, 75, 750, 751, 752, 753, 754, 755, 756, 757, 758, 759, 76, 760, 761, 762, 763, 764, 765, 766, 767, 768, 769, 77, 770, 771, 772, 773, 774, 774/PART, 775, 776, 777, 778, 779, 78, 780, 781, 782, 783, 784, 785, 786, 787, 788, 789, 79, 790, 791, 792, 793, 794, 795, 796, 797, 798, 799, 8, 80, 800, 801, 802, 803, 804, 805, 806, 807, 808, 809, 81, 810, 811, 812, 813, 814, 815, 816, 817, 818, 819, 82, 820, 821, 822, 823, 824, 825, 826, 827, 828, 829, 83, 830, 831, 832, 833, 834, 835, 836, 837, 838, 839, 84, 840, 841, 842, 843, 844, 845, 846, 847, 848, 849, 85, 850, 851, 852, 853, 853/PART, 854, 855, 856, 857, 858, 859, 86, 860, 861, 862, 863, 864, 865, 866, 867, 868, 869, 870, 871, 872, 873, 874, 875, 876, 877, 878, 879, 880, 881, 882, 883, 884, 885, 886, 887, 888, 889, 890, 891, 892, 893, 894, 895, 896, 897, 898, 899, 9, 90, 900, 901, 902, 903, 904, 905, 906, 907, 908, 909, 91, 910, 911, 912, 913, 914, 915, 916, 917, 918, 919, 92, 920, 921, 922, 923, 924, 925, 926, 927, 928, 929, 93, 930, 931, 932, 933, 934, 935, 936, 937, 938, 939, 94, 940, 941, 942, 943, 944, 945, 946, 947, 948, 949, 95, 950,

		951, 952, 953, 954, 955, 956, 957, 958, 959, 96, 960, 961, 962, 963, 964, 965, 966, 967, 968, 969, 97, 970, 970/PART, 971, 972, 973, 974, 975, 976, 977, 978, 979, 98, 980, 981, 982, 983, 984, 985, 986, 987, 988, 989, 99, 990, 991, 992, 993, 994, 995, 996, 997, 998, 999
	Boundary Details: (வடபுரம்) வடபுர எல்லைகளில் க ச 177,176,1 95,196,197, (தென்புரம்) தென்புர எல்லைகளின் க ச 247, 248, 253, 257, 258 & 267, (கிழபுறம்) மேல்புர எல்லைகளின் க ச 268, 222, 210, 199 & 161-2, (மேல்புறம்) மேல்புற கிராம எல்லை	Schedule Remarks/சொத்து விவரம் தொடர்பான குறிப்புரை: பிளான் நெ 10 இதன் மத்தியில் பிளான் நெ 10 ன் படி 297.41 ஏக்கர் பூமி சகிதம்
	அட்டவணை 16 விவரங்கள்: Property Type/சொத்தின் வகைப்பாடு: விவசாய நிலம்	Property Extent/சொத்தின் விஸ்தீர்ணம்: 306.80 Acre
	Village & Street/கிராமம் மற்றும் தெரு: காளப்பட்டி_மேற்கு, காளப்பட்டி	Survey No./புல எண் : 1, 10, 100, 1000, 1001, 1002, 1003, 1004, 1005, 1006, 1007, 1008, 1009, 101, 1010, 1011, 1012, 1013, 1014, 1015, 1016, 1017, 1018, 1019, 102, 1020, 1021, 1022, 1023, 1024, 1025, 1026, 1027, 1028, 1029, 103, 1030, 1031, 1032, 1033, 1034, 1035, 1036, 1037, 1038, 1039, 104, 1040, 1041, 1042, 1043, 1044, 1045, 1046, 1047, 1048, 1049, 105, 1050, 1051, 1052, 1053, 1054, 1055, 1056, 1057, 1058, 1059, 106, 1060, 1061, 1061/2, 1062, 1063, 1064, 1065, 1066, 1067, 1068, 1069, 107, 1070, 1071, 1072, 1073, 1074, 1075, 1076, 1077, 1078, 1079, 108, 1080, 1081, 1082, 1083, 1084, 1085, 1086, 1087, 1088, 1089, 109, 1090, 1091, 1092, 1093, 1094, 1095, 1096, 1097, 1098, 1099, 11, 110, 1100, 1101, 1102, 1102/PART, 1103, 1104, 1105, 1106, 1107, 1108, 1109, 111, 1110, 112, 1125, 1125/PART, 113, 1133, 1133/PART, 1134, 1135, 1136, 1137, 1138, 1139, 114, 1140, 1141, 1142, 1143, 1144, 1145, 1146, 1147, 1148, 1149, 115, 1150, 1151, 1152, 1152/PART, 1153, 1154, 1155, 1156, 1157, 1158, 1159, 116, 1160, 1161, 1162, 1163, 1164, 1165, 1166, 1167, 117, 118, 119, 12, 120, 122, 123, 124, 125, 126, 127, 128, 129, 13, 130, 131, 131/PART, 132, 133, 134, 135, 136, 137, 138, 139, 14, 140, 141, 142, 143, 144, 145, 146, 147, 148, 149, 15, 150, 151, 152, 153, 154, 155, 156, 157, 158, 159, 16, 160, 161/1, 161/2, 162, 163, 164, 165, 166, 167, 168, 169, 17, 170, 171, 172, 173, 174, 175, 176, 177, 178, 179, 18, 180, 181, 182, 183, 184, 185, 186, 187, 188, 189, 19, 190, 191, 192, 193, 194, 195, 196, 197, 198, 199, 2, 20, 200, 201, 202, 203, 204, 205, 206, 207, 208, 209, 21, 210, 211, 212, 213, 214, 215, 216, 217, 218, 219, 22, 220, 221, 222, 223, 224, 225, 226, 227, 228, 229, 23, 230, 231, 232, 233, 234, 235, 236, 237, 238,

		239, 24, 240, 241, 242, 243, 244, 245, 246, 247, 248, 249, 25, 250, 251, 252, 253, 254, 255, 256, 257, 258, 259, 260, 261, 262, 263, 264, 265, 266, 267, 268, 268/PART, 269, 27, 270, 271, 272, 273, 274, 275, 276, 277, 278, 279, 28, 280, 281, 282, 283, 284, 285, 286, 287, 288, 289, 29, 290, 291, 292, 293, 294, 295, 296, 297, 298, 299, 3, 30, 300, 301, 302, 303, 304, 305, 306, 307, 308, 309, 31, 310, 311, 312, 313, 314, 315, 316, 317, 318, 319, 32, 320, 321, 322, 323, 324, 325, 326, 327, 328, 329, 33, 330, 331, 332, 333, 334, 335, 336, 337, 338, 339, 34, 340, 341, 342, 343, 344, 345, 346, 347, 348, 349, 35, 350, 351, 352, 353, 354, 355, 356, 357, 358, 359, 36, 360, 361, 362, 363, 364, 365, 366, 367, 368, 369, 37, 370, 371, 372, 373, 374, 375, 376, 377, 378, 379, 38, 380, 381, 382, 383, 384, 385, 386, 387, 388, 389, 39, 390, 390/PART, 391, 391/PART, 392, 392/PART, 393, 394, 395, 396, 397, 398, 399, 4, 40, 400, 401, 402, 403, 404, 405, 406, 407, 408, 409, 41, 410, 411, 412, 413, 414, 415, 416, 417, 419, 42, 420, 421, 422, 423, 424, 425, 426, 427, 428, 429, 43, 430, 431, 432, 433, 434, 435, 436, 437, 438, 439, 44, 440, 441, 442, 443, 444, 445, 446, 447, 448, 449, 45, 450, 451, 452, 453, 454, 455, 456, 457, 458, 459, 46, 460, 461, 462, 463, 464, 465, 466, 467, 468, 469, 47, 470, 471, 472, 473, 474, 475, 476, 477, 478, 479, 48, 480, 481, 482, 483, 484, 485, 486, 487, 488, 489, 49, 490, 491, 492, 493, 494, 495, 496, 497, 498, 499, 5, 50, 500, 501, 502, 503, 504, 505, 506, 507, 508, 509, 51, 510, 511, 512, 513, 514, 515, 516, 517, 518, 519, 52, 520, 521, 522, 523, 524, 525, 526, 527, 528, 529, 53, 530, 531, 532, 533, 533/PART, 534, 535, 536, 537, 538, 539, 54, 540, 541, 542, 543, 544, 545, 546, 547, 548, 549, 55, 550, 551, 552, 553, 554, 555, 556, 557, 558, 559, 56, 560, 561, 562, 563, 564, 565, 566, 567, 568, 569, 57, 570, 571, 572, 573, 574, 575, 576, 577, 578, 579, 58, 580, 581, 582, 583, 584, 585, 586, 587, 588, 589, 59, 590, 591, 592, 593, 594, 595, 596, 597, 598, 599, 6, 60, 600, 601, 602, 603, 604, 605, 606, 607, 608, 609, 61, 610, 611, 612, 613, 614, 615, 616, 617, 618, 619, 62, 620, 621, 622, 623, 624, 625, 626, 627, 628, 629, 63, 630, 631, 632, 633, 634, 635, 636, 637, 638, 639, 64, 640, 641, 642, 643, 644, 645, 646, 647, 648, 649, 65, 650, 651, 652, 653, 654, 655, 656, 657, 658, 659, 66, 660, 661, 662, 663, 664, 665, 666, 667, 668, 669, 67, 670, 671, 672, 673, 674, 675, 676, 677, 678, 679, 68, 680, 681, 682, 683, 684, 685, 686, 687, 688, 689, 69, 690,

		691, 692, 693, 694, 695, 696, 697, 698, 699, 7, 70, 700, 701, 702, 703, 704, 705, 706, 707, 708, 709, 709/PART, 71, 710, 711, 712, 713, 714, 715, 716, 717, 718, 72, 720, 721, 722, 723, 724, 725, 726, 727, 728, 729, 73, 730, 731, 732, 733, 734, 735, 736, 737, 738, 739, 74, 740, 741, 742, 743, 744, 745, 746, 746/PART, 747, 748, 749, 75, 750, 751, 752, 753, 754, 755, 756, 757, 758, 759, 76, 760, 761, 762, 763, 764, 765, 766, 767, 768, 769, 77, 770, 771, 772, 773, 774, 774/PART, 775, 776, 777, 778, 779, 78, 780, 781, 782, 783, 784, 785, 786, 787, 788, 789, 79, 790, 791, 792, 793, 794, 795, 796, 797, 798, 799, 8, 80, 800, 801, 802, 803, 804, 805, 806, 807, 808, 809, 81, 810, 811, 812, 813, 814, 815, 816, 817, 818, 819, 82, 820, 821, 822, 823, 824, 825, 826, 827, 828, 829, 83, 830, 831, 832, 833, 834, 835, 836, 837, 838, 839, 84, 840, 841, 842, 843, 844, 845, 846, 847, 848, 849, 85, 850, 851, 852, 853, 853/PART, 854, 855, 856, 857, 858, 859, 86, 860, 861, 862, 863, 864, 865, 866, 867, 868, 869, 870, 871, 872, 873, 874, 875, 876, 877, 878, 879, 880, 881, 882, 883, 884, 885, 886, 887, 888, 889, 890, 891, 892, 893, 894, 895, 896, 897, 898, 899, 9, 90, 900, 901, 902, 903, 904, 905, 906, 907, 908, 909, 91, 910, 911, 912, 913, 914, 915, 916, 917, 918, 919, 92, 920, 921, 922, 923, 924, 925, 926, 927, 928, 929, 93, 930, 931, 932, 933, 934, 935, 936, 937, 938, 939, 94, 940, 941, 942, 943, 944, 945, 946, 947, 948, 949, 95, 950, 951, 952, 953, 954, 955, 956, 957, 958, 959, 96, 960, 961, 962, 963, 964, 965, 966, 967, 968, 969, 97, 970, 970/PART, 971, 972, 973, 974, 975, 976, 977, 978, 979, 98, 980, 981, 982, 983, 984, 985, 986, 987, 988, 989, 99, 990, 991, 992, 993, 994, 995, 996, 997, 998, 999
	Boundary Details: (வடபுரம்) க ச 297 பார்ட் 268 பார்ட் 269, 289, 288 & 970 ன் பாகம் ல் உள்ள வடபுர எல்லை, (தென்புரம்) க ச 386, 387, 388, 389, 390 பாகம் 391 பாகம் 393 & 774 (பாகத்தின்) தென்புற எல்லை, (கிழபுறம்) க ச 970 பார்ட் & 774 பார்ட் ன் கிழபுற எல்லை, (மேல்புறம்) க ச 386, 343, 340, 322, 323, 296 & 297 ன் மேல்புற எல்லை	Schedule Remarks/சொத்து விவரம் தொடர்பான குறிப்புரை: பிளான் நெ 16 இதன் மத்தியில் பிளான் நெ 16 ன் படி 306, 80 ஏக்கர் பூமி சகிதம்
	அட்டவணை 17 விவரங்கள்: Property Type/சொத்தின் வகைப்பாடு: விவசாய நிலம்	Property Extent/சொத்தின் விஸ்தீர்ணம்: 223.76 Acre
	Village & Street/கிராமம் மற்றும் தெரு: காளப்பட்டி_மேற்கு, காளப்பட்டி	Survey No./புல எண் : 1, 10, 100, 1000, 1001, 1002, 1003, 1004, 1005, 1006, 1007, 1008, 1009, 101, 1010, 1011, 1012, 1013, 1014, 1015, 1016, 1017, 1018, 1019, 102, 1020, 1021, 1022, 1023, 1024, 1025, 1026, 1027, 1028, 1029, 103,

		1030, 1031, 1032, 1033, 1034, 1035, 1036, 1037, 1038, 1039, 104, 1040, 1041, 1042, 1043, 1044, 1045, 1046, 1047, 1048, 1049, 105, 1050, 1051, 1052, 1053, 1054, 1055, 1056, 1057, 1058, 1059, 106, 1060, 1061, 1061/2, 1062, 1063, 1064, 1065, 1066, 1067, 1068, 1069, 107, 1070, 1071, 1072, 1073, 1074, 1075, 1076, 1077, 1078, 1079, 108, 1080, 1081, 1082, 1083, 1084, 1085, 1086, 1087, 1088, 1089, 109, 1090, 1091, 1092, 1093, 1094, 1095, 1096, 1097, 1098, 1099, 11, 110, 1100, 1101, 1102, 1102/PART, 1103, 1104, 1105, 1106, 1107, 1108, 1109, 111, 1110, 112, 1125, 1125/PART, 113, 1133, 1133/PART, 1134, 1135, 1136, 1137, 1138, 1139, 114, 1140, 1141, 1142, 1143, 1144, 1145, 1146, 1147, 1148, 1149, 115, 1150, 1151, 1152, 1152/PART, 1153, 1154, 1155, 1156, 1157, 1158, 1159, 116, 1160, 1161, 1162, 1163, 1164, 1165, 1166, 1167, 117, 118, 119, 12, 120, 122, 123, 124, 125, 126, 127, 128, 129, 13, 130, 131, 131/PART, 132, 133, 134, 135, 136, 137, 138, 139, 14, 140, 141, 142, 143, 144, 145, 146, 147, 148, 149, 15, 150, 151, 152, 153, 154, 155, 156, 157, 158, 159, 16, 160, 161/1, 161/2, 162, 163, 164, 165, 166, 167, 168, 169, 17, 170, 171, 172, 173, 174, 175, 176, 177, 178, 179, 18, 180, 181, 182, 183, 184, 185, 186, 187, 188, 189, 19, 190, 191, 192, 193, 194, 195, 196, 197, 198, 199, 2, 20, 200, 201, 202, 203, 204, 205, 206, 207, 208, 209, 21, 210, 211, 212, 213, 214, 215, 216, 217, 218, 219, 22, 220, 221, 222, 223, 224, 225, 226, 227, 228, 229, 23, 230, 231, 232, 233, 234, 235, 236, 237, 238, 239, 24, 240, 241, 242, 243, 244, 245, 246, 247, 248, 249, 25, 250, 251, 252, 253, 254, 255, 256, 257, 258, 259, 260, 261, 262, 263, 264, 265, 266, 267, 268, 268/PART, 269, 27, 270, 271, 272, 273, 274, 275, 276, 277, 278, 279, 28, 280, 281, 282, 283, 284, 285, 286, 287, 288, 289, 29, 290, 291, 292, 293, 294, 295, 296, 297, 298, 299, 3, 30, 300, 301, 302, 303, 304, 305, 306, 307, 308, 309, 31, 310, 311, 312, 313, 314, 315, 316, 317, 318, 319, 32, 320, 321, 322, 323, 324, 325, 326, 327, 328, 329, 33, 330, 331, 332, 333, 334, 335, 336, 337, 338, 339, 34, 340, 341, 342, 343, 344, 345, 346, 347, 348, 349, 35, 350, 351, 352, 353, 354, 355, 356, 357, 358, 359, 36, 360, 361, 362, 363, 364, 365, 366, 367, 368, 369, 37, 370, 371, 372, 373, 374, 375, 376, 377, 378, 379, 38, 380, 381, 382, 383, 384, 385, 386, 387, 388, 389, 39, 390, 390/PART, 391, 391/PART, 392, 392/PART, 393, 394, 395, 396, 397, 398, 399, 4, 40, 400, 401, 402, 403, 404, 405, 406, 407, 408, 409, 41, 410, 411, 412,

		413, 414, 415, 416, 417, 419, 42, 420, 421, 422, 423, 424, 425, 426, 427, 428, 429, 43, 430, 431, 432, 433, 434, 435, 436, 437, 438, 439, 44, 440, 441, 442, 443, 444, 445, 446, 447, 448, 449, 45, 450, 451, 452, 453, 454, 455, 456, 457, 458, 459, 46, 460, 461, 462, 463, 464, 465, 466, 467, 468, 469, 47, 470, 471, 472, 473, 474, 475, 476, 477, 478, 479, 48, 480, 481, 482, 483, 484, 485, 486, 487, 488, 489, 49, 490, 491, 492, 493, 494, 495, 496, 497, 498, 499, 5, 50, 500, 501, 502, 503, 504, 505, 506, 507, 508, 509, 51, 510, 511, 512, 513, 514, 515, 516, 517, 518, 519, 52, 520, 521, 522, 523, 524, 525, 526, 527, 528, 529, 53, 530, 531, 532, 533, 533/PART, 534, 535, 536, 537, 538, 539, 54, 540, 541, 542, 543, 544, 545, 546, 547, 548, 549, 55, 550, 551, 552, 553, 554, 555, 556, 557, 558, 559, 56, 560, 561, 562, 563, 564, 565, 566, 567, 568, 569, 57, 570, 571, 572, 573, 574, 575, 576, 577, 578, 579, 58, 580, 581, 582, 583, 584, 585, 586, 587, 588, 589, 59, 590, 591, 592, 593, 594, 595, 596, 597, 598, 599, 6, 60, 600, 601, 602, 603, 604, 605, 606, 607, 608, 609, 61, 610, 611, 612, 613, 614, 615, 616, 617, 618, 619, 62, 620, 621, 622, 623, 624, 625, 626, 627, 628, 629, 63, 630, 631, 632, 633, 634, 635, 636, 637, 638, 639, 64, 640, 641, 642, 643, 644, 645, 646, 647, 648, 649, 65, 650, 651, 652, 653, 654, 655, 656, 657, 658, 659, 66, 660, 661, 662, 663, 664, 665, 666, 667, 668, 669, 67, 670, 671, 672, 673, 674, 675, 676, 677, 678, 679, 68, 680, 681, 682, 683, 684, 685, 686, 687, 688, 689, 69, 690, 691, 692, 693, 694, 695, 696, 697, 698, 699, 7, 70, 700, 701, 702, 703, 704, 705, 706, 707, 708, 709, 709/PART, 71, 710, 711, 712, 713, 714, 715, 716, 717, 718, 72, 720, 721, 722, 723, 724, 725, 726, 727, 728, 729, 73, 730, 731, 732, 733, 734, 735, 736, 737, 738, 739, 74, 740, 741, 742, 743, 744, 745, 746, 746/PART, 747, 748, 749, 75, 750, 751, 752, 753, 754, 755, 756, 757, 758, 759, 76, 760, 761, 762, 763, 764, 765, 766, 767, 768, 769, 77, 770, 771, 772, 773, 774, 774/PART, 775, 776, 777, 778, 779, 78, 780, 781, 782, 783, 784, 785, 786, 787, 788, 789, 79, 790, 791, 792, 793, 794, 795, 796, 797, 798, 799, 8, 80, 800, 801, 802, 803, 804, 805, 806, 807, 808, 809, 81, 810, 811, 812, 813, 814, 815, 816, 817, 818, 819, 82, 820, 821, 822, 823, 824, 825, 826, 827, 828, 829, 83, 830, 831, 832, 833, 834, 835, 836, 837, 838, 839, 84, 840, 841, 842, 843, 844, 845, 846, 847, 848, 849, 85, 850, 851, 852, 853, 853/PART, 854, 855, 856, 857, 858, 859, 86, 860, 861, 862, 863, 864,

		865, 866, 867, 868, 869, 870, 871, 872, 873, 874, 875, 876, 877, 878, 879, 880, 881, 882, 883, 884, 885, 886, 887, 888, 889, 890, 891, 892, 893, 894, 895, 896, 897, 898, 899, 9, 90, 900, 901, 902, 903, 904, 905, 906, 907, 908, 909, 91, 910, 911, 912, 913, 914, 915, 916, 917, 918, 919, 92, 920, 921, 922, 923, 924, 925, 926, 927, 928, 929, 93, 930, 931, 932, 933, 934, 935, 936, 937, 938, 939, 94, 940, 941, 942, 943, 944, 945, 946, 947, 948, 949, 95, 950, 951, 952, 953, 954, 955, 956, 957, 958, 959, 96, 960, 961, 962, 963, 964, 965, 966, 967, 968, 969, 97, 970, 970/PART, 971, 972, 973, 974, 975, 976, 977, 978, 979, 98, 980, 981, 982, 983, 984, 985, 986, 987, 988, 989, 99, 990, 991, 992, 993, 994, 995, 996, 997, 998, 999
	Boundary Details: (வடபுரம்) க ச 299 & 298 ன் வடபுர எல்லை, (தென்புரம்) க ச 358, 359, 373 & 374 ன் தென்புற எல்லை, (கிழபுறம்) க ச 374, 344, 345, 346, 321, 315, 314 & 298 ன் கிழபுற எல்லை மேல்புறம், (மேல்புறம்) கிராம எல்லை	Schedule Remarks/சொத்து விவரம் தொடர்பான குறிப்புரை: பிளான் நெ 17 இதன் மத்தியில் பிளான் நெ 17 ன் படி 223.76 ஏக்கர் பூமி சகிதம்
	அட்டவணை 23 விவரங்கள்: Property Type/சொத்தின் வகைப்பாடு: விவசாய நிலம்	Property Extent/சொத்தின் விஸ்தீர்ணம்: 218.98 Acre
	Village & Street/கிராமம் மற்றும் தெரு: காளப்பட்டி_மேற்கு, காளப்பட்டி	Survey No./புல எண் : 1, 10, 100, 1000, 1001, 1002, 1003, 1004, 1005, 1006, 1007, 1008, 1009, 101, 1010, 1011, 1012, 1013, 1014, 1015, 1016, 1017, 1018, 1019, 102, 1020, 1021, 1022, 1023, 1024, 1025, 1026, 1027, 1028, 1029, 103, 1030, 1031, 1032, 1033, 1034, 1035, 1036, 1037, 1038, 1039, 104, 1040, 1041, 1042, 1043, 1044, 1045, 1046, 1047, 1048, 1049, 105, 1050, 1051, 1052, 1053, 1054, 1055, 1056, 1057, 1058, 1059, 106, 1060, 1061, 1061/2, 1062, 1063, 1064, 1065, 1066, 1067, 1068, 1069, 107, 1070, 1071, 1072, 1073, 1074, 1075, 1076, 1077, 1078, 1079, 108, 1080, 1081, 1082, 1083, 1084, 1085, 1086, 1087, 1088, 1089, 109, 1090, 1091, 1092, 1093, 1094, 1095, 1096, 1097, 1098, 1099, 11, 110, 1100, 1101, 1102, 1102/PART, 1103, 1104, 1105, 1106, 1107, 1108, 1109, 111, 1110, 112, 1125, 1125/PART, 113, 1133, 1133/PART, 1134, 1135, 1136, 1137, 1138, 1139, 114, 1140, 1141, 1142, 1143, 1144, 1145, 1146, 1147, 1148, 1149, 115, 1150, 1151, 1152, 1152/PART, 1153, 1154, 1155, 1156, 1157, 1158, 1159, 116, 1160, 1161, 1162, 1163, 1164, 1165, 1166, 1167, 117, 118, 119, 12, 120, 122, 123, 124, 125, 126, 127, 128, 129, 13, 130, 131, 131/PART, 132, 133, 134, 135, 136, 137, 138, 139, 14, 140, 141, 142, 143, 144, 145, 146, 147, 148, 149, 15, 150, 151, 152, 153, 154, 155, 156, 157,

		158, 159, 16, 160, 161/1, 161/2, 162, 163, 164, 165, 166, 167, 168, 169, 17, 170, 171, 172, 173, 174, 175, 176, 177, 178, 179, 18, 180, 181, 182, 183, 184, 185, 186, 187, 188, 189, 19, 190, 191, 192, 193, 194, 195, 196, 197, 198, 199, 2, 20, 200, 201, 202, 203, 204, 205, 206, 207, 208, 209, 21, 210, 211, 212, 213, 214, 215, 216, 217, 218, 219, 22, 220, 221, 222, 223, 224, 225, 226, 227, 228, 229, 23, 230, 231, 232, 233, 234, 235, 236, 237, 238, 239, 24, 240, 241, 242, 243, 244, 245, 246, 247, 248, 249, 25, 250, 251, 252, 253, 254, 255, 256, 257, 258, 259, 260, 261, 262, 263, 264, 265, 266, 267, 268, 268/PART, 269, 27, 270, 271, 272, 273, 274, 275, 276, 277, 278, 279, 28, 280, 281, 282, 283, 284, 285, 286, 287, 288, 289, 29, 290, 291, 292, 293, 294, 295, 296, 297, 298, 299, 3, 30, 300, 301, 302, 303, 304, 305, 306, 307, 308, 309, 31, 310, 311, 312, 313, 314, 315, 316, 317, 318, 319, 32, 320, 321, 322, 323, 324, 325, 326, 327, 328, 329, 33, 330, 331, 332, 333, 334, 335, 336, 337, 338, 339, 34, 340, 341, 342, 343, 344, 345, 346, 347, 348, 349, 35, 350, 351, 352, 353, 354, 355, 356, 357, 358, 359, 36, 360, 361, 362, 363, 364, 365, 366, 367, 368, 369, 37, 370, 371, 372, 373, 374, 375, 376, 377, 378, 379, 38, 380, 381, 382, 383, 384, 385, 386, 387, 388, 389, 39, 390, 390/PART, 391, 391/PART, 392, 392/PART, 393, 394, 395, 396, 397, 398, 399, 4, 40, 400, 401, 402, 403, 404, 405, 406, 407, 408, 409, 41, 410, 411, 412, 413, 414, 415, 416, 417, 419, 42, 420, 421, 422, 423, 424, 425, 426, 427, 428, 429, 43, 430, 431, 432, 433, 434, 435, 436, 437, 438, 439, 44, 440, 441, 442, 443, 444, 445, 446, 447, 448, 449, 45, 450, 451, 452, 453, 454, 455, 456, 457, 458, 459, 46, 460, 461, 462, 463, 464, 465, 466, 467, 468, 469, 47, 470, 471, 472, 473, 474, 475, 476, 477, 478, 479, 48, 480, 481, 482, 483, 484, 485, 486, 487, 488, 489, 49, 490, 491, 492, 493, 494, 495, 496, 497, 498, 499, 5, 50, 500, 501, 502, 503, 504, 505, 506, 507, 508, 509, 51, 510, 511, 512, 513, 514, 515, 516, 517, 518, 519, 52, 520, 521, 522, 523, 524, 525, 526, 527, 528, 529, 53, 530, 531, 532, 533, 533/PART, 534, 535, 536, 537, 538, 539, 54, 540, 541, 542, 543, 544, 545, 546, 547, 548, 549, 55, 550, 551, 552, 553, 554, 555, 556, 557, 558, 559, 56, 560, 561, 562, 563, 564, 565, 566, 567, 568, 569, 57, 570, 571, 572, 573, 574, 575, 576, 577, 578, 579, 58, 580, 581, 582, 583, 584, 585, 586, 587, 588, 589, 59, 590, 591, 592, 593, 594, 595, 596, 597, 598, 599, 6, 60, 600, 601, 602, 603, 604, 605, 606,

		607, 608, 609, 61, 610, 611, 612, 613, 614, 615, 616, 617, 618, 619, 62, 620, 621, 622, 623, 624, 625, 626, 627, 628, 629, 63, 630, 631, 632, 633, 634, 635, 636, 637, 638, 639, 64, 640, 641, 642, 643, 644, 645, 646, 647, 648, 649, 65, 650, 651, 652, 653, 654, 655, 656, 657, 658, 659, 66, 660, 661, 662, 663, 664, 665, 666, 667, 668, 669, 67, 670, 671, 672, 673, 674, 675, 676, 677, 678, 679, 68, 680, 681, 682, 683, 684, 685, 686, 687, 688, 689, 69, 690, 691, 692, 693, 694, 695, 696, 697, 698, 699, 7, 70, 700, 701, 702, 703, 704, 705, 706, 707, 708, 709, 709/PART, 71, 710, 711, 712, 713, 714, 715, 716, 717, 718, 72, 720, 721, 722, 723, 724, 725, 726, 727, 728, 729, 73, 730, 731, 732, 733, 734, 735, 736, 737, 738, 739, 74, 740, 741, 742, 743, 744, 745, 746, 746/PART, 747, 748, 749, 75, 750, 751, 752, 753, 754, 755, 756, 757, 758, 759, 76, 760, 761, 762, 763, 764, 765, 766, 767, 768, 769, 77, 770, 771, 772, 773, 774, 774/PART, 775, 776, 777, 778, 779, 78, 780, 781, 782, 783, 784, 785, 786, 787, 788, 789, 79, 790, 791, 792, 793, 794, 795, 796, 797, 798, 799, 8, 80, 800, 801, 802, 803, 804, 805, 806, 807, 808, 809, 81, 810, 811, 812, 813, 814, 815, 816, 817, 818, 819, 82, 820, 821, 822, 823, 824, 825, 826, 827, 828, 829, 83, 830, 831, 832, 833, 834, 835, 836, 837, 838, 839, 84, 840, 841, 842, 843, 844, 845, 846, 847, 848, 849, 85, 850, 851, 852, 853, 853/PART, 854, 855, 856, 857, 858, 859, 86, 860, 861, 862, 863, 864, 865, 866, 867, 868, 869, 870, 871, 872, 873, 874, 875, 876, 877, 878, 879, 880, 881, 882, 883, 884, 885, 886, 887, 888, 889, 890, 891, 892, 893, 894, 895, 896, 897, 898, 899, 9, 90, 900, 901, 902, 903, 904, 905, 906, 907, 908, 909, 91, 910, 911, 912, 913, 914, 915, 916, 917, 918, 919, 92, 920, 921, 922, 923, 924, 925, 926, 927, 928, 929, 93, 930, 931, 932, 933, 934, 935, 936, 937, 938, 939, 94, 940, 941, 942, 943, 944, 945, 946, 947, 948, 949, 95, 950, 951, 952, 953, 954, 955, 956, 957, 958, 959, 96, 960, 961, 962, 963, 964, 965, 966, 967, 968, 969, 97, 970, 970/PART, 971, 972, 973, 974, 975, 976, 977, 978, 979, 98, 980, 981, 982, 983, 984, 985, 986, 987, 988, 989, 99, 990, 991, 992, 993, 994, 995, 996, 997, 998, 999
	Boundary Details: (வடபுரம்) க ச 676 ன் வடபுற எல்லை, (தென்புரம்) கிராம எல்லை, (கிழபுறம்) கிராம எல்லை, (மேல்புறம்) க ச 644 & 592 ன் கிழபுர எல்லை	Schedule Remarks/சொத்து விவரம் தொடர்பான குறிப்புரை: பிளான் நெ 23 இதன் மத்தியில் பிளான் நெ 23 ன் படி 218.98 ஏக்கர் பூமி சகிதம்
	அட்டவணை 24 விவரங்கள்:	Property Extent/சொத்தின் விஸ்தீர்ணம்: 241.50 Acre

	Property Type/சொத்தின் வகைப்பாடு: விவசாய நிலம்	
	Village & Street/கிராமம் மற்றும் தெரு: காளப்பட்டி_மேற்கு, காளப்பட்டி	Survey No./புல எண் : 1, 10, 100, 1000, 1001, 1002, 1003, 1004, 1005, 1006, 1007, 1008, 1009, 101, 1010, 1011, 1012, 1013, 1014, 1015, 1016, 1017, 1018, 1019, 102, 1020, 1021, 1022, 1023, 1024, 1025, 1026, 1027, 1028, 1029, 103, 1030, 1031, 1032, 1033, 1034, 1035, 1036, 1037, 1038, 1039, 104, 1040, 1041, 1042, 1043, 1044, 1045, 1046, 1047, 1048, 1049, 105, 1050, 1051, 1052, 1053, 1054, 1055, 1056, 1057, 1058, 1059, 106, 1060, 1061, 1061/2, 1062, 1063, 1064, 1065, 1066, 1067, 1068, 1069, 107, 1070, 1071, 1072, 1073, 1074, 1075, 1076, 1077, 1078, 1079, 108, 1080, 1081, 1082, 1083, 1084, 1085, 1086, 1087, 1088, 1089, 109, 1090, 1091, 1092, 1093, 1094, 1095, 1096, 1097, 1098, 1099, 11, 110, 1100, 1101, 1102, 1102/PART, 1103, 1104, 1105, 1106, 1107, 1108, 1109, 111, 1110, 112, 1125, 1125/PART, 113, 1133, 1133/PART, 1134, 1135, 1136, 1137, 1138, 1139, 114, 1140, 1141, 1142, 1143, 1144, 1145, 1146, 1147, 1148, 1149, 115, 1150, 1151, 1152, 1152/PART, 1153, 1154, 1155, 1156, 1157, 1158, 1159, 116, 1160, 1161, 1162, 1163, 1164, 1165, 1166, 1167, 117, 118, 119, 12, 120, 122, 123, 124, 125, 126, 127, 128, 129, 13, 130, 131, 131/PART, 132, 133, 134, 135, 136, 137, 138, 139, 14, 140, 141, 142, 143, 144, 145, 146, 147, 148, 149, 15, 150, 151, 152, 153, 154, 155, 156, 157, 158, 159, 16, 160, 161/1, 161/2, 162, 163, 164, 165, 166, 167, 168, 169, 17, 170, 171, 172, 173, 174, 175, 176, 177, 178, 179, 18, 180, 181, 182, 183, 184, 185, 186, 187, 188, 189, 19, 190, 191, 192, 193, 194, 195, 196, 197, 198, 199, 2, 20, 200, 201, 202, 203, 204, 205, 206, 207, 208, 209, 21, 210, 211, 212, 213, 214, 215, 216, 217, 218, 219, 22, 220, 221, 222, 223, 224, 225, 226, 227, 228, 229, 23, 230, 231, 232, 233, 234, 235, 236, 237, 238, 239, 24, 240, 241, 242, 243, 244, 245, 246, 247, 248, 249, 25, 250, 251, 252, 253, 254, 255, 256, 257, 258, 259, 260, 261, 262, 263, 264, 265, 266, 267, 268, 268/PART, 269, 27, 270, 271, 272, 273, 274, 275, 276, 277, 278, 279, 28, 280, 281, 282, 283, 284, 285, 286, 287, 288, 289, 29, 290, 291, 292, 293, 294, 295, 296, 297, 298, 299, 3, 30, 300, 301, 302, 303, 304, 305, 306, 307, 308, 309, 31, 310, 311, 312, 313, 314, 315, 316, 317, 318, 319, 32, 320, 321, 322, 323, 324, 325, 326, 327, 328, 329, 33, 330, 331, 332, 333, 334, 335, 336, 337, 338, 339, 34, 340, 341, 342, 343, 344, 345, 346, 347, 348, 349, 35, 350, 351, 352, 353, 354, 355, 356, 357, 358, 359, 36, 360, 361, 362, 363,

		364, 365, 366, 367, 368, 369, 37, 370, 371, 372, 373, 374, 375, 376, 377, 378, 379, 38, 380, 381, 382, 383, 384, 385, 386, 387, 388, 389, 39, 390, 390/PART, 391, 391/PART, 392, 392/PART, 393, 394, 395, 396, 397, 398, 399, 4, 40, 400, 401, 402, 403, 404, 405, 406, 407, 408, 409, 41, 410, 411, 412, 413, 414, 415, 416, 417, 419, 42, 420, 421, 422, 423, 424, 425, 426, 427, 428, 429, 43, 430, 431, 432, 433, 434, 435, 436, 437, 438, 439, 44, 440, 441, 442, 443, 444, 445, 446, 447, 448, 449, 45, 450, 451, 452, 453, 454, 455, 456, 457, 458, 459, 46, 460, 461, 462, 463, 464, 465, 466, 467, 468, 469, 47, 470, 471, 472, 473, 474, 475, 476, 477, 478, 479, 48, 480, 481, 482, 483, 484, 485, 486, 487, 488, 489, 49, 490, 491, 492, 493, 494, 495, 496, 497, 498, 499, 5, 50, 500, 501, 502, 503, 504, 505, 506, 507, 508, 509, 51, 510, 511, 512, 513, 514, 515, 516, 517, 518, 519, 52, 520, 521, 522, 523, 524, 525, 526, 527, 528, 529, 53, 530, 531, 532, 533, 533/PART, 534, 535, 536, 537, 538, 539, 54, 540, 541, 542, 543, 544, 545, 546, 547, 548, 549, 55, 550, 551, 552, 553, 554, 555, 556, 557, 558, 559, 56, 560, 561, 562, 563, 564, 565, 566, 567, 568, 569, 57, 570, 571, 572, 573, 574, 575, 576, 577, 578, 579, 58, 580, 581, 582, 583, 584, 585, 586, 587, 588, 589, 59, 590, 591, 592, 593, 594, 595, 596, 597, 598, 599, 6, 60, 600, 601, 602, 603, 604, 605, 606, 607, 608, 609, 61, 610, 611, 612, 613, 614, 615, 616, 617, 618, 619, 62, 620, 621, 622, 623, 624, 625, 626, 627, 628, 629, 63, 630, 631, 632, 633, 634, 635, 636, 637, 638, 639, 64, 640, 641, 642, 643, 644, 645, 646, 647, 648, 649, 65, 650, 651, 652, 653, 654, 655, 656, 657, 658, 659, 66, 660, 661, 662, 663, 664, 665, 666, 667, 668, 669, 67, 670, 671, 672, 673, 674, 675, 676, 677, 678, 679, 68, 680, 681, 682, 683, 684, 685, 686, 687, 688, 689, 69, 690, 691, 692, 693, 694, 695, 696, 697, 698, 699, 7, 70, 700, 701, 702, 703, 704, 705, 706, 707, 708, 709, 709/PART, 71, 710, 711, 712, 713, 714, 715, 716, 717, 718, 72, 720, 721, 722, 723, 724, 725, 726, 727, 728, 729, 73, 730, 731, 732, 733, 734, 735, 736, 737, 738, 739, 74, 740, 741, 742, 743, 744, 745, 746, 746/PART, 747, 748, 749, 75, 750, 751, 752, 753, 754, 755, 756, 757, 758, 759, 76, 760, 761, 762, 763, 764, 765, 766, 767, 768, 769, 77, 770, 771, 772, 773, 774, 774/PART, 775, 776, 777, 778, 779, 78, 780, 781, 782, 783, 784, 785, 786, 787, 788, 789, 79, 790, 791, 792, 793, 794, 795, 796, 797, 798, 799, 8, 80, 800, 801, 802, 803, 804, 805, 806, 807, 808, 809, 81, 810,

				811, 812, 813, 814, 815, 816, 817, 818, 819, 82, 820, 821, 822, 823, 824, 825, 826, 827, 828, 829, 83, 830, 831, 832, 833, 834, 835, 836, 837, 838, 839, 84, 840, 841, 842, 843, 844, 845, 846, 847, 848, 849, 85, 850, 851, 852, 853, 853/PART, 854, 855, 856, 857, 858, 859, 86, 860, 861, 862, 863, 864, 865, 866, 867, 868, 869, 870, 871, 872, 873, 874, 875, 876, 877, 878, 879, 880, 881, 882, 883, 884, 885, 886, 887, 888, 889, 890, 891, 892, 893, 894, 895, 896, 897, 898, 899, 9, 90, 900, 901, 902, 903, 904, 905, 906, 907, 908, 909, 91, 910, 911, 912, 913, 914, 915, 916, 917, 918, 919, 92, 920, 921, 922, 923, 924, 925, 926, 927, 928, 929, 93, 930, 931, 932, 933, 934, 935, 936, 937, 938, 939, 94, 940, 941, 942, 943, 944, 945, 946, 947, 948, 949, 95, 950, 951, 952, 953, 954, 955, 956, 957, 958, 959, 96, 960, 961, 962, 963, 964, 965, 966, 967, 968, 969, 97, 970, 970/PART, 971, 972, 973, 974, 975, 976, 977, 978, 979, 98, 980, 981, 982, 983, 984, 985, 986, 987, 988, 989, 99, 990, 991, 992, 993, 994, 995, 996, 997, 998, 999		
	Boundary Details: (வடபுரம்) க ச 591 & 592 ன் வடபுர எல்லை, (தென்புரம்) கிராம எல்லை, (கிழபுறம்) க ச 644 & 592 ன் கிழபுர எல்லை, (மேல்புறம்) க ச 591, 593, 613 to 619 ன் மேல்புற எல்லை			Schedule Remarks/சொத்து விவரம் தொடர்பான குறிப்புரை: பிளான் நெ 24 இதன் மததியில் பிளான் நெ 24 ன் படி 241.50 ஏக்கர் பூமி சகிதம்		
4	267/2006	20-Jan-2006 20-Jan-2006 20-Jan-2006	உரிமை மாற்றம் - பெருநகர்	1. ஆர். செங்காளியப்பன்	1. கே.ஆர். சிவராமன்	-
	Consideration Value/கைமாற்றுத் தொகை: Rs. 88,500/-		Market Value/சந்தை மதிப்பு: Rs. 89,000/-		PR Number/முந்தைய ஆவண எண்: 558/ 1983	
	Document Remarks/ ஆவணக் குறிப்புகள் :	Prev Doc No.:558/1983				
	அட்டவணை 1 விவரங்கள்: Property Type/சொத்தின் வகைப்பாடு: விவசாய நிலம்			Property Extent/சொத்தின் விஸ்தீர்ணம்: பு ஏ 0.59		
	Village & Street/கிராமம் மற்றும் தெரு: காளப்பட்டி_மேற்கு, காளப்பட்டி			Survey No./புல எண் : 128/1, 128/1B		
	Boundary Details: கிழமேல் வண்டித்தடத்திற்கும்(வ), க ச 128/1 நெ காலையில் என் இதர பூமிக்கும்(கி), க ச 128/1 நெ காலையில் என் இதர பூமிக்கும் (தெ), தென்வடல் தடத்துக்கும்(மே)			Schedule Remarks/சொத்து விவரம் தொடர்பான குறிப்புரை: க ச 128/1 நெ காலை புஏ 9.84 இதில் தென்புரம்சரிபாதி பு ஏ 4.92 இதில் இன்று தங்களுக்கு கிரயம் செய்து கொடுத்துள்ள ஓர்பாக பூமிக்கு செக்குபந்தி விபரம் இமல் பு ஏ 0.59 இந்த விஸ்தீரணமுள்ள பூமியும் ஷை பூமிக்குபோகவர எனக்கு பாத்தியப்பட்ட சகல பொது தட பாத்தியங்களும் சகிதம். ஷை தடங்களில் நாங்கள் நடந்தும்வண்டிவாகனங்களுடன் பொதுவாகபோய் வந்து கொள்ளவேண்டியது. ஷை		

				சொத்து சப்டிவிசன்படி க ச 128/1பி நெகாலையில்உள்ளது		
5	776/2006	03-Feb-2006 03-Feb-2006 03-Feb-2006	உரிமை மாற்றம் - பெருநகர்	1. ஆர். செங்காளியப்பன் 2. கே. பழனிசாமி	1. எஸ். ஜோதிகா 2. ஐ. உமையாள் 3. எம். மாதேஸ்வரி 4. ஏ. ஸ்ரீபதிகுமார்	-
	Consideration Value/கைமாற்றுத் தொகை: Rs. 1,80,000/-		Market Value/சந்தை மதிப்பு: Rs. 1,81,000/-		PR Number/முந்தைய ஆவண எண்: 558/ 1983, 559/ 1983	
	Document Remarks/ ஆவணக் குறிப்புகள் :	Prev Doc No.: 558/1983, 559/1983				
	அட்டவணை 1 விவரங்கள்: Property Type/சொத்தின் வகைப்பாடு: வீட்டுமனை			Property Extent/சொத்தின் விஸ்தீர்ணம்: **பு ஏ** 1.20 1/2		
	Village & Street/கிராமம் மற்றும் தெரு: காளப்பட்டி_மேற்கு, காளப்பட்டி			Survey No./புல எண் : 128/1, 128/1A, 128/1B		
	Boundary Details: எங்களில் 1 லக்கமிட்ட ஆர்.செங்காளியப்பன் அவர்களின் இதர பூமிக்கும் (வ), க ச 129 நெ காலைக்கும் (கி), எங்களில் 2 லக்கமிட்ட கே.பழனிசாமி அவர்களின் இதர பூமிக்கும்(தெ), தென்வடல வண்டித்தடத்திற்கும்(மே)			Schedule Remarks/சொத்து விவரம் தொடர்பான குறிப்புரை: க ச 128/1 நெ காலை பு ஏ 9.84 இதில் இன்று நாங்கள் இருவரும் சேர்ந்துஉங்கள் அனைவருக்கும் கிரயம் செய்துகொடுத்துள்ளமான ஓர்பாக புஞ்சை பூமிக்கு செக்குபந்தி விபரம் இமல் பு ஏ 1.20 1/2 விஸ்தீரணமுள்ள விவசாய பூமியும் ஷை பூமிக்கும் போகவர நிலையில்உள்ள ரோடடிலிருந்து க ச 128/2 நெ காலையின் வழியாக உள்ள சகல ரோடுகளிலும் மற்றும் ஷை கிரய சாசனங்களின்படி எங்களுக்குப் பாத்தியப்பட்ட பொது தட பாத்தியங்களும் சகிதம் ஷை தடங்களில் தாங்கள் நடந்தும், வண்டி வாகனனங்களுடனும் பொதுவாக போய் வந்து கொள்ள வேண்டியது. ஷை சொத்து சப்டிவிசன்படி க ச 128/1எ, 1பி நெ காலையில்உள்ளது.		
6	1792/2006	03-Feb-2006 03-Feb-2006 03-Feb-2006	உரிமை மாற்றம் - பெருநகர்	1. ஆர். செங்காளியப்பன்	1. ஆர். கலாவதி	-
	Consideration Value/கைமாற்றுத் தொகை: Rs. 70,000/-		Market Value/சந்தை மதிப்பு: Rs. 71,000/-		PR Number/முந்தைய ஆவண எண்: 558/ 1983	
	Document Remarks/ ஆவணக் குறிப்புகள் :	Prev Doc No.: 558/1983				
	அட்டவணை 1 விவரங்கள்: Property Type/சொத்தின் வகைப்பாடு: வீட்டுமனை			Property Extent/சொத்தின் விஸ்தீர்ணம்: 0.41 1/2 **செண்ட்**		
	Village & Street/கிராமம் மற்றும் தெரு: காளப்பட்டி_மேற்கு, காளப்பட்டி			Survey No./புல எண் : 128/1, 128/1B		
	Boundary Details: க ச 143, 145, நெ காலைக்கும் (வ), பி.வி. வெங்கடேஷ் கிரய பூமிக்கும் (கி), கிழமேல் வண்டி தடத்திற்கும் (தெ), என் இதர பூமிக்கும் (மே)			Schedule Remarks/சொத்து விவரம் தொடர்பான குறிப்புரை: க ச 128/1 நெ காலையில் பு ஏ 9.84 நெ காலையில் தென்புரம் பாதி பு ஏ 4.92 இதில் இமல் 0.41 1/2 செண்ட் இடம் ஷை இடத்திற்கு போகவர உள்ளமாமூல் வழிநடை தட பாத்தியம் சகிதம். ஷை சொத்து க ச 128/1பி நெ காலையில் உள்ளது		

உரிமை மாற்றம் -

7	928/2006	10-Feb-2006 10-Feb-2006 10-Feb-2006	பெருநகர்	1. ஆர். செங்காளியப்பன்	1. கே.ஆர். அழகப்பன்	-
	Consideration Value/கைமாற்றுத் தொகை: Rs. 88,500/-		Market Value/சந்தை மதிப்பு: Rs. 96,000/-		PR Number/முந்தைய ஆவண எண்: 558/ 1983	
	Document Remarks/ ஆவணக் குறிப்புகள் :	Prev Doc No.:558/1983				
	அட்டவணை 1 விவரங்கள்: Property Type/சொத்தின் வகைப்பாடு: விவசாய நிலம்			Property Extent/சொத்தின் விஸ்தீர்ணம்: **பு ஏ** 0.59 1/4		
	Village & Street/கிராமம் மற்றும் தெரு: காளப்பட்டி_மேற்கு, காளப்பட்டி			Survey No./புல எண் : 128/1		
	Boundary Details: கிழமேல் வண்டித்தடத்திற்கும்(வ), க ச 129 நெ காலைக்கும் (கி), க ச 128/1 நெ காலையில் என் இதர பூமிக்கும்(தெ), தென்வடல் தடத்திற்கும்(மே)			Schedule Remarks/சொத்து விவரம் தொடர்பான குறிப்புரை: க ச 128/1 நெ காலை பு ஏ 9.84 இதில் தென்புரம் சரிபாதி பு ஏ 4.92 இதில் இன்று தங்களுக்கு கிரயம் செய்து கொடுத்து ஓர்பாக பூமிக்கு செக்குபந்தி விபரம் இமல் பு ஏ 0.59 1/4 விஸ்தீரணமுள்ள பூமியும் ஷை பூமிக்கு போகவர வர நிலையில்உள்ள ரோட்டிலிருந்து க ச 126/1, 127 நெ காலைகளின் வழியாக உள்ள சகல ரோடுகளிலும சகல பொது தட பாத்தியங்களும் மற்றும் எனக்கு பாத்தியப்பட்ட சகல பொது பாத்தியம் சகிதம். ஷை சொத்து சப்டிவிசன்படி க ச 128/1பி நெகாலையில் உள்ளது. ஷை சொத்து காளப்பட்டி சிறப்பு ஊராட்சி எல்லைக்குட்பட்டது.		
8	1462/2006	24-Feb-2006 24-Feb-2006 24-Feb-2006	உரிமை மாற்றம் - பெருநகர்	1. ஆர். செங்காளியப்பன்	1. பாலக்காடு விஸ்வநாதன் வெங்கடேஷ் (முதல்வர்) 2. பி.வி. விஸ்வநாதன் (பவர் ஏஜண்ட்)	-
	Consideration Value/கைமாற்றுத் தொகை: Rs. 76,500/-		Market Value/சந்தை மதிப்பு: Rs. 77,000/-		PR Number/முந்தைய ஆவண எண்: 558/ 1983	
	Document Remarks/ ஆவணக் குறிப்புகள் :	Prev Doc No.: 558/1983				
	அட்டவணை 1 விவரங்கள்: Property Type/சொத்தின் வகைப்பாடு: வீட்டுமனை			Property Extent/சொத்தின் விஸ்தீர்ணம்: 0.45 **செண்ட்**		
	Village & Street/கிராமம் மற்றும் தெரு: காளப்பட்டி_மேற்கு, காளப்பட்டி			Survey No./புல எண் : 128/1, 128/1B		
	Boundary Details: க ச 143, 145,.146 நெ காலைக்கும் (வ), கிழமேல் வண்டிப்பாதைக்கும் (தெ), க ச 129 நெ காலைக்கும்(கி), ஆர்.செங்காளியப்பன் சொத்துக்கும் (மே)			Schedule Remarks/சொத்து விவரம் தொடர்பான குறிப்புரை: க ச 128/1 நெ காலையில் பு ஏ 9.84 நெ காலையில் தென்புரம் பாதி பு ஏ 4.92 இதில் இமல் 0.45 செண்ட் இடம் ஷை இடத்திற்கு போகவர உள்ளமாமூல் வழிநடை தட பாத்தியம் சகிதம். ஷை சொத்து க ச 128/1பி நெ காலையில் உள்ளது		
9	2057/2006	13-Mar-2006 13-Mar-2006	உரிமை மாற்றம் - பெருநகர்	1. கே. பழனிசாமி (முதல்வர்) 2. ஜி. பழனிசாமி (பவர்	1. எஸ். ஜோதிகா 2. ஐ. உமையாள் 3. எம். மாதேஸ்வரி	-

		13-Mar-2006		ஏஜண்ட்)	4. ஏ. ஸ்ரீபதிகுமார்	
	Consideration Value/கைமாற்றுத் தொகை: Rs. 2,10,000/-		Market Value/சந்தை மதிப்பு: Rs. 21,20,000/-		PR Number/முந்தைய ஆவண எண்: 559/ 1983	
	Document Remarks/ ஆவணக் குறிப்புகள் :	Prev Doc No.:559/1983				
	அட்டவணை 1 விவரங்கள்: Property Type/சொத்தின் வகைப்பாடு: வீட்டுமனை			Property Extent/சொத்தின் விஸ்தீர்ணம்: **பு ஏ** 1.24		
	Village & Street/கிராமம் மற்றும் தெரு: காளப்பட்டி_மேற்கு, காளப்பட்டி			Survey No./புல எண் : 128/1, 128/1A		
	Boundary Details: உங்கள் (ஜோதிகா, உடையாள், மாதேஸ்வரி, ஸ்ரீபதிகுமார்) கிரய பூமிக்கும் (வ), க ச 129 நெ காலைக்கும்(கி), க ச 114,124 நெ காலைகளுக்கும் (தெ), தென்வடல் வண்டித்தடத்திற்கும் (மே)			Schedule Remarks/சொத்து விவரம் தொடர்பான குறிப்புரை: க ச 128/1 நெ காலை பு ஏ 9.84 இதில் வடபுரம் சரிபாதி பு ஏ 4.92 இதில் இன்று உங்களுக்குகிரயம் செய்து கொடுத்துள்ள வடபுரம் ஓர்பாக பூமிக்கு செக்குபந்தி விபரம் இமல் பு ஏ 1.24 இந்தவிஸ்தீரணமுள்ள பூமியும் ஷை பூமிக்கு போகவர நிலையில் உள்ள ரோட்டிலிருந்து க ச 126/1, 127, 128/2 நெ காலைகளின் வழியாக உள்ள சகல ரோடுகளிலும் பொதுதட பாத்தியங்களும் சகிதம் ஷை தடங்களில் தாங்கள் நடந்தும் வண்டி வாகனாதிகளுடன் பொதுவாக போய் வந்து கொள்ள வேண்டியது. ஷை சொத்து சப்டிவிசன்படி க ச 128/1ஏ, நெ காலையில் உள்ளது. ஷை சொத்து காளப்பட்டி சிறப்பு ஊராட்சி எல்லைக்குட்பட்டது		
10	2305/2006	21-Mar-2006 21-Mar-2006 21-Mar-2006	உரிமை மாற்றம் - பெருநகர்	1. கே. நாராயணன் ((முதல்வர்) 2. கே. விஸ்வநாதன் ((முதல்வர்) 3. கே. வரதராஜன் ((முதல்வர்) 4. பூவாத்தாள் ((முதல்வர்) 5. விஜயலட்சுமி ((முதல்வர்) 6. சித்ரா ((முதல்வர்) 7. சுமதி ((முதல்வர்) 8. திருமூர்த்தி ((முதல்வர்) 9. சுமதி ((முதல்வர்). 10. பாலகிருஷ்ணன் ((முதல்வர்) 11. சதாசிவம் ((முதல்வர்) 12. பழனிசாமி ((முதல்வர்) 13. ஜி. பழனிசாமி (பவர் ஏஜண்ட்)	1. எம். கோபிநாத்	-
	Consideration Value/கைமாற்றுத் தொகை: Rs. 1,17,000/-		Market Value/சந்தை மதிப்பு: Rs. 1,18,000/-		PR Number/முந்தைய ஆவண எண்: 3198/ 1962, 4096/ 1962	
	Document Remarks/	Prev Doc No.: 3198/1962, 4096/1962 (RO/CBE)				

	ஆவணக் குறிப்புகள் :					
	அட்டவணை 1 விவரங்கள்: Property Type/சொத்தின் வகைப்பாடு: விவசாய நிலம்			Property Extent/சொத்தின் விஸ்தீர்ணம்: பு ஏ 0.69		
	Village & Street/கிராமம் மற்றும் தெரு: காளப்பட்டி_மேற்கு, காளப்பட்டி			Survey No./புல எண் : 128/1, 128/1A, 128/2, 128/2A		
	Boundary Details: ஷை காலையில் ஷை நாராயணன் வகையறா மற்றும் பழனிசாமி ஆகியோர் எனக்கு பவர் கொடுத்துள்ள இதர பூமிக்கும் (வ), தென்வடல் வண்டித்தடத்திற்கும் (கி), க ச 114, 124, 122 நெ காலைகளுக்கும் (தெ), ஷை காலையில் இன்று ரஜினி காந்த் கிரயம் பெறும் பூமிக்கும் (மே)			Schedule Remarks/சொத்து விவரம் தொடர்பான குறிப்புரை: க ச 128/2 நெ காலை புஏ 6.07 க ச 128/1 நெ காலை பு ஏ 9.84 இதில் வடபுரம் சரிபாதி பு ஏ 4.92 ஆக மொத்தம் பு ஏ 10.99 இதில் இன்று தங்களுக்கு கிரயம் செய்து கொடுத்துள்ள தென்புரமாக ஒர்பாக பூமிக்கு செக்குபந்தி விபரம் இமல் பு ஏ 0.69 விஸ்தீரணமுள்ள பூமி சகிதம். ஷை பூமிக்குபோகவர நிலையில் உள்ள ரோட்டிலிருந்து க ச 126/1, 127 நெ காலைகளின் வழியாக உள்ள சகல ரோடுகளிலும் பொது தட பாத்தியங்களும் சகிதம் ஷை தடங்களில் தாங்கள் நடந்தும் வண்டி வாகனங்களுடனும் பொதுவாக போய் வந்து கொள்ளவேண்டியது. ஷை சொத்துசப்டிவிசன்படி க ச 128/1ஏ, 128/2ஏ நெ காலையில் உள்ளது. ஷை சொத்து காளப்பட்டி சிறப்பு ஊராட்சி எல்லைக்குட்பட்டது		
11	2306/2006	21-Mar-2006 21-Mar-2006 21-Mar-2006	உரிமை மாற்றம் - பெருநகர்	1. கே. நாராயணன் ((முதல்வர்) 2. கே. விஸ்வநாதன் ((முதல்வர்) 3. கே. வரதராஜன் (முதல்வர்) 4. பூவாத்தாள் (முதல்வர்) 5. விஜயலட்சுமி (முதல்வர்) 6. சித்ரா (முதல்வர்) 7. சுமதி (முதல்வர்) 8. திருமூர்த்தி (முதல்வர்) 9. சுமதி (முதல்வர்). 10. பாலகிருஷ்ணன் (முதல்வர்) 11. சதாசிவம் (முதல்வர்) 12. பழனிசாமி (முதல்வர்) 13. ஜி. பழனிசாமி (பவர் ஏஜண்ட்)	1. எம். ரஜினிகாந்த்	-
	Consideration Value/கைமாற்றுத் தொகை: Rs. 1,16,000/-		Market Value/சந்தை மதிப்பு: Rs. 1,17,000/-		PR Number/முந்தைய ஆவண எண்: 3198/ 1962, 4096/ 1962	
	Document Remarks/ ஆவணக் குறிப்புகள் :	Prev Doc No.: 3198/1962, 4096/1962 (RO/CBE)				
	அட்டவணை 1 விவரங்கள்: Property Type/சொத்தின் வகைப்பாடு: விவசாய நிலம்			Property Extent/சொத்தின் விஸ்தீர்ணம்: பு ஏ 0.68 1/2		
	Village & Street/கிராமம் மற்றும் தெரு: காளப்பட்டி_மேற்கு, காளப்பட்டி			Survey No./புல எண் : 128/1, 128/1A, 128/2, 128/2A		

	Boundary Details: ஷை காலையில் ஷை நாராயணன் வகையறா மற்றும் பழனிசாமி ஆகியோர் எனக்கு பவர் கொடுத்துள்ள இதர பூமிக்கும் (வ), தென்வடல் வண்டித்தடத்திற்கும் (மே), க ச 114, 124, 122 நெ காலைகளுக்கும் (தெ), ஷை காலையில் இன்று கோபிநாத் கிரயம் பெறும் பூமிக்கும் (கி)			Schedule Remarks/சொத்து விவரம் தொடர்பான குறிப்புரை: க ச 128/2 நெ காலை புஏ 6.07 க ச 128/1 நெ காலை பு ஏ 9.84 இதில் வடபுரம் சரிபாதி பு ஏ 4.92 ஆக மொத்தம் பு ஏ 10.99 இதில் இன்று தங்களுக்கு கிரயம் செய்து கொடுத்துள்ள ஒர்பாக பூமிக்கு செக்குபந்தி விபரம் இமல் பு ஏ 0.68 1/2 விஸ்தீரணமுள்ள பூமி சகிதம். ஷை பூமிக்குபோகவர நிலையில் உள்ள ரோட்டிலிருந்து க ச 126/1, 127 நெ காலைகளின் வழியாக உள்ள சகல ரோடுகளிலும் பொது தட பாத்தியங்களும் சகிதம் ஷை தடங்களில் தாங்கள் நடந்தும் வண்டி வாகனங்களுடனும் பொதுவாக போய் வந்து கொள்ளவேண்டியது. ஷை சொத்துசப்டிவிசன்படி க ச 128/1ஏ, 128/2ஏ நெ காலையில் உள்ளது. ஷை சொத்து காளப்பட்டி சிறப்பு ஊராட்சி எல்லைக்குட்பட்டது		
12	2690/2006	04-Apr-2006 04-Apr-2006 04-Apr-2006	உரிமை மாற்றம் - பெருநகர்	1. ஆர். செங்காளியப்பன் 2. கே. நாராயணன் (முதல்வர்) 3. கே. விஸ்வநாதன் (முதல்வர்) 4. கே. வரதராஜன் (முதல்வர்) 5. பூவாத்தாள் (முதல்வர்) 6. விஜயலட்சுமி (முதல்வர்) 7. சித்ரா (முதல்வர்) 8. சுமதி (முதல்வர்) 9. திருமூர்த்தி (முதல்வர்) 10. சுமதி (முதல்வர்). 11. பாலகிருஷ்ணன் (முதல்வர்) 12. சதாசிவம் (முதல்வர்) 13. பழனிசாமி (முதல்வர்) 14. ஜி. பழனிசாமி (பவர் ஏஜண்ட்)	1. எஸ். பெரியண்ணன்	-
	Consideration Value/கைமாற்றுத் தொகை: Rs. 2,52,000/-		Market Value/சந்தை மதிப்பு: Rs. 2,53,000/-		PR Number/முந்தைய ஆவண எண்: 3198/ 1962, 4096/ 1962, 558/ 1983	
	Document Remarks/ ஆவணக் குறிப்புகள் :	Prev Doc No.:558/1983, 3198/1962, 4096/1962 (RO/CBE)				
	அட்டவணை 1 விவரங்கள்: Property Type/சொத்தின் வகைப்பாடு: விவசாய நிலம்			Property Extent/சொத்தின் விஸ்தீர்ணம்: **பு ஏ** 1.48 3/4		
	Village & Street/கிராமம் மற்றும் தெரு: காளப்பட்டி_மேற்கு, காளப்பட்டி			Survey No./புல எண் : 128/1, 128/1A, 128/1B, 128/2, 128/2A, 128/2B		
	Boundary Details: எங்கள் (செங்காளியப்பன் மற்றும் நாராயணன் வகையறா) இதர பூமிக்கும் (வ), தென்வடல் வண்டித்தடத்திற்கும் (கி), கோபிநாத் & ரஜினிகாந்த் கிரய பூமிக்கும்(தெ), தென்வடல் வண்டத்தடத்திற்கும் (மே)			Schedule Remarks/சொத்து விவரம் தொடர்பான குறிப்புரை: க ச 128/2 நெ காலை புஏ 6.07 க ச 128/1 நெ காலை பு ஏ 9.84 ஆக மொத்தம் பு ஏ 15.91 இதில் இன்று தங்களுக்கு கிரயம் செய்து கொடுத்துள்ள ஒர்பாக பூமிக்கு செக்குபந்தி விபரம் இமல் பு ஏ 1.48 3/4 விஸ்தீரணமுள்ள பூமி சகிதம். ஷை பூமிக்குபோகவர நிலையில் உள்ள ரோட்டிலிருந்து க ச 126/1, 127 நெ காலைகளின் வழியாக உள்ள சகல ரோடுகளிலும்		

				பொது தட பாத்தியங்களும் சகிதம் ஷை தடங்களில் தாங்கள் நடந்தும் வண்டி வாகனங்களுடனும் பொதுவாக போய் வந்து கொள்ளவேண்டியது. ஷை சொத்துசப்டிவிசன்படி க ச 128/1ஏ, 128/1பி , 128/2ஏ, 2பி நெ காலையில் உள்ளது. ஷை சொத்து காளப்பட்டி சிறப்பு ஊராட்சி எல்லைக்குட்பட்டது		
13	3319/2006	03-May-2006 03-May-2006 03-May-2006	உரிமை மாற்றம் - பெருநகர்	1. ஆர். செங்காளியப்பன்	1. கிரித்திகா	-
	Consideration Value/கைமாற்றுத் தொகை: Rs. 42,500/-		Market Value/சந்தை மதிப்பு: Rs. 43,000/-		PR Number/முந்தைய ஆவண எண்: 558/ 1983	
	Document Remarks/ ஆவணக் குறிப்புகள் :	Prev Doc No.:558/1983				
	அட்டவணை 1 விவரங்கள்: Property Type/சொத்தின் வகைப்பாடு: விவசாய நிலம்			Property Extent/சொத்தின் விஸ்தீர்ணம்: **பு ஏ** 0.25		
	Village & Street/கிராமம் மற்றும் தெரு: காளப்பட்டி_மேற்கு, காளப்பட்டி			Survey No./புல எண் : 128/1		
	Boundary Details: கிழமேல் வண்டித்தடத்திற்கும் (வ), க ச 128/1 நெ காலையில் கோபாலகிருஷ்ணன் கிரயம் பெறும் பூமிக்கும் (கி), க ச 128/1 நெ காலையில் பெரியண்ணன் கிரய பூமிக்கும் (தெ), க ச 128/1 நெ காலையில் தாங்கள் (கிரித்திகா) கிரயம் பெறும் பூமிக்கும் (மே)			Schedule Remarks/சொத்து விவரம் தொடர்பான குறிப்புரை: க ச 128/1 நெ காலை பு எ 9.84 இதில்தென்புரம் சரிபாதி பு ஏ 4.92 இதில் இன்று தங்களுக்கு கிரயம் செய்து கொடுத்துள்ள ஓர்பாக பூமிக்கு செக்குபந்தி விபரம் இமல் பு ஏ 0.25 செண்ட் இந்த விஸ்தீரணமுள்ள பூமியும் ஷை பூமிக்கு போகவர நிலையில் உள்ள ரோட்டிலிருந்து க ச 126/1, 127, 128/2 நெ காலைகளின் வழியாக உள்ள சகல ரோடுகளிலும் பொதுதட பாத்தியங்களும் சகிதம். ஷை தடங்களில் தாங்கள் நடந்தும் வண்டி வாகானதிகளுடன் பொதுவாக போய் வந்து கொள்ள வேண்டியது. ஷை சொத்து சப்டிவிசன்படி க ச 128/1பி நெ காலையில் உள்ளது.		
14	3320/2006	03-May-2006 03-May-2006 03-May-2006	உரிமை மாற்றம் - பெருநகர்	1. ஆர். செங்காளியப்பன்	1. பி. கோபாலகிருஷ்ணன்	-
	Consideration Value/கைமாற்றுத் தொகை: Rs. 45,000/-		Market Value/சந்தை மதிப்பு: Rs. 45,500/-		PR Number/முந்தைய ஆவண எண்: 558/ 1983	
	Document Remarks/ ஆவணக் குறிப்புகள் :	Prev Doc No.:558/1983				
	அட்டவணை 1 விவரங்கள்: Property Type/சொத்தின் வகைப்பாடு: விவசாய நிலம்			Property Extent/சொத்தின் விஸ்தீர்ணம்: **பு ஏ** 0.26 1/2		
	Village & Street/கிராமம் மற்றும் தெரு: காளப்பட்டி_மேற்கு, காளப்பட்டி			Survey No./புல எண் : 128/1, 128/1B		
	Boundary Details: கிழமேல் வண்டித்தடத்திற்கும் (வ), க ச 128/1 நெ காலையில் சந்திரசேகரன், நித்யானந்த் ஆகியோர் கிரயம் பெறும் பூமிக்கும் (கி), க ச 128/1 நெ			Schedule Remarks/சொத்து விவரம் தொடர்பான குறிப்புரை: க ச 128/1 நெ காலை பு எ 9.84 இதில்தென்புரம் சரிபாதி பு ஏ 4.92 இதில் இன்று தங்களுக்கு கிரயம் செய்து கொடுத்துள்ள ஓர்பாக பூமிக்கு செக்குபந்தி விபரம் இமல் பு ஏ 0.26 1/2 செண்ட் இந்த		

	காலையில் பெரியண்ணன் கிரய பூமிக்கும் (தெ), க ச 128/1 நெ காலையில் தாங்கள் (கிரித்திகா) கிரயம் பெறும் பூமிக்கும் (மே)			விஸ்தீரணமுள்ள பூமியும் ஷை பூமிக்கு போகவர நிலையில் உள்ள ரோட்டிலிருந்து க ச 126/1, 127, 128/2 நெ காலைகளின் வழியாக உள்ள சகல ரோடுகளிலும் பொதுதட பாத்தியங்களும் சகிதம். ஷை தடங்களில் தாங்கள் நடந்தும் வண்டி வாகானதிகளுடன் பொதுவாக போய் வந்து கொள்ள வேண்டியது. ஷை சொத்து சப்டிவிசன்படி க ச 128/1பி நெ காலையில் உள்ளது.		
15	3321/2006	03-May-2006 03-May-2006 03-May-2006	உரிமை மாற்றம் - பெருநகர்	1. ஆர். செங்காளியப்பன்	1. எஸ். சந்திரசேகரன் 2. வி. நித்யானந்த்	-
	Consideration Value/கைமாற்றுத் தொகை: Rs. 42,500/-		Market Value/சந்தை மதிப்பு: Rs. 43,000/-		PR Number/முந்தைய ஆவண எண்: 558/ 1983	
	Document Remarks/ ஆவணக் குறிப்புகள் :	Prev Doc No.:558/1983				
	அட்டவணை 1 விவரங்கள்: Property Type/சொத்தின் வகைப்பாடு: விவசாய நிலம்			Property Extent/சொத்தின் விஸ்தீர்ணம்: **பு ஏ** 0.25		
	Village & Street/கிராமம் மற்றும் தெரு: காளப்பட்டி_மேற்கு, காளப்பட்டி			Survey No./புல எண் : 128/1, 128/1B		
	Boundary Details: கிழமேல் வண்டித்தடத்திற்கும் (வ), தென்வடல் தடத்திற்கும் (கி), க ச 128/1 நெ காலையில் பெரியண்ணன் கிரய பூமிக்கும் (தெ), க ச 128/1 நெ காலையில் கோபாலகிருஷ்ணன் கிரயம் பெறும் பூமிக்கும் (மே)			Schedule Remarks/சொத்து விவரம் தொடர்பான குறிப்புரை: க ச 128/1 நெ காலை பு ஏ 9.84 இதில்தென்புரம் சரிபாதி பு ஏ 4.92 இதில் இன்று தங்களுக்கு கிரயம் செய்து கொடுத்துள்ள ஓர்பாக பூமிக்கு செக்குபந்தி விபரம் இமல் பு ஏ 0.25 செண்ட் இந்த விஸ்தீரணமுள்ள பூமியும் ஷை பூமிக்கு போகவர நிலையில் உள்ள ரோட்டிலிருந்து க ச 126/1, 127, 128/2 நெ காலைகளின் வழியாக உள்ள சகல ரோடுகளிலும் பொதுதட பாத்தியங்களும் சகிதம். ஷை தடங்களில் தாங்கள் நடந்தும் வண்டி வாகானதிகளுடன் பொதுவாக போய் வந்து கொள்ள வேண்டியது. ஷை சொத்து சப்டிவிசன்படி க ச 128/1பி நெ காலையில் உள்ளது.		
16	3322/2006	03-May-2006 03-May-2006 03-May-2006	உரிமை மாற்றம் - பெருநகர்	1. ஆர். செங்காளியப்பன் 2. கே. நாராயணன் (முதல்வர்) 3. கே. விஸ்வநாதன் (முதல்வர்) 4. கே. வரதராஜன் (முதல்வர்) 5. பூவாத்தாள் (முதல்வர்) 6. விஜயலட்சுமி (முதல்வர்) 7. சித்ரா (முதல்வர்) 8. சுமதி (முதல்வர்) 9. திருமூர்த்தி (முதல்வர்) 10. சுமதி (முதல்வர்). 11. பாலகிருஷ்ணன் (முதல்வர்) 12. சதாசிவம் (முதல்வர்)	1. கிரித்திகா	-

				13. பழனிசாமி (முதல்வர்) 14. ஜி. பழனிசாமி (பவர் ஏஜண்ட்)		
	Consideration Value/கைமாற்றுத் தொகை: Rs. 85,000/-		Market Value/சந்தை மதிப்பு: Rs. 85,500/-		PR Number/முந்தைய ஆவண எண்: 3198/ 1962, 4096/ 1962, 558/ 1983	
	Document Remarks/ ஆவணக் குறிப்புகள் :	Prev Doc No.:558/1983, 3198/1962, 4096/1962 (RO/CBE)				
	அட்டவணை 1 விவரங்கள்: Property Type/சொத்தின் வகைப்பாடு: விவசாய நிலம்			Property Extent/சொத்தின் விஸ்தீர்ணம்: பு ஏ 0.50		
	Village & Street/கிராமம் மற்றும் தெரு: காளப்பட்டி_மேற்கு, காளப்பட்டி			Survey No./புல எண் : 128/1, 128/1A, 128/1B, 128/2, 128/2A, 128/2B		
	Boundary Details: கிழமேல் வண்டித்தடத்துக்கும் (வ), க ச 128/1 நெ காலையில் தாங்கள் (கிரித்திகா) கிரயம் பெறும் பூமிக்கும் (கி), க ச 128/1,2 நெ காலைகளில் பெரியண்ணன் கிரய பூமிக்கும் (தெ), தென்வடல் வண்டத்தடத்திற்கும் (மே)			Schedule Remarks/சொத்து விவரம் தொடர்பான குறிப்புரை: க ச 128/2 நெ காலை புஏ 6.07 க ச 128/1 நெ காலை பு ஏ 9.84 இதில் தென்புரம் சரிபாதி பு ஏ 4.92 ஆக மொத்தம் பு ஏ 10.99 இதில் இன்று தங்களுக்கு கிரயம் செய்து கொடுத்துள்ள ஒர்பாக பூமிக்கு செக்குபந்தி விபரம் இமல் பு ஏ 0.50 விஸ்தீரணமுள்ள பூமி சகிதம். ஷை பூமிக்குபோகவர நிலையில் உள்ள ரோட்டிலிருந்து க ச 126/1, 127 நெ காலைகளின் வழியாக உள்ள சகல ரோடுகளிலும் பொது தட பாத்தியங்களும் சகிதம் ஷை தடங்களில் தாங்கள் நடந்தும் வண்டி வாகனங்களுடனும் பொதுவாக போய் வந்து கொள்ளவேண்டியது. ஷை சொத்துசப்டிவிசன்படி க ச 128/1ஏ, 128/1பி , 128/2ஏ, 2பி நெ காலையில் உள்ளது. ஷை சொத்து காளப்பட்டி சிறப்பு ஊராட்சி எல்லைக்குட்பட்டது		
17	4297/2006	14-Jun-2006 14-Jun-2006 14-Jun-2006	உரிமை மாற்றம் - பெருநகர்	1. கே.ஆர். சிவராமன்	1. ராஜுவ் ஆனந்த்.எஸ்	-
	Consideration Value/கைமாற்றுத் தொகை: Rs. 1,00,000/-		Market Value/சந்தை மதிப்பு: Rs. 1,00,500/-		PR Number/முந்தைய ஆவண எண்: 267/ 2006	
	Document Remarks/ ஆவணக் குறிப்புகள் :	Prev Doc No.: 267/2006				
	அட்டவணை 1 விவரங்கள்: Property Type/சொத்தின் வகைப்பாடு: விவசாய நிலம்			Property Extent/சொத்தின் விஸ்தீர்ணம்: பு ஏ 0.59		
	Village & Street/கிராமம் மற்றும் தெரு: காளப்பட்டி_மேற்கு, காளப்பட்டி			Survey No./புல எண் : 128/1, 128/1B		
	Boundary Details: கிழமேல் வண்டித்தடத்திற்கும்(வ), க ச 128/1 நெ காலையில் என் இதர பூமிக்கும்(கி), க ச 128/1 நெ காலையில் என் இதர பூமிக்கும் (தெ), தென்வடல் தடத்துக்கும்(மே)			Schedule Remarks/சொத்து விவரம் தொடர்பான குறிப்புரை: க ச 128/1 நெ காலை புஏ 9.84 இதில் தென்புரம்சரிபாதி பு ஏ 4.92 இதில் இன்று தங்களுக்கு கிரயம் செய்து கொடுத்துள்ள ஓர்பாக பூமிக்கு செக்குபந்தி விபரம் இமல் பு ஏ 0.59 இந்த விஸ்தீரணமுள்ள பூமியும் ஷை பூமிக்குபோகவர எனக்கு பாத்தியப்பட்ட சகல பொது தட பாத்தியங்களும் சகிதம். ஷை தடங்களில் நாங்கள் நடந்தும்வண்டிவாகனங்களுடன் பொதுவாகபோய் வந்து கொள்ளவேண்டியது. ஷை சொத்து சப்டிவிசன்படி க ச 128/1பி நெகாலையில்உள்ளது		

18	4298/2006	14-Jun-2006 14-Jun-2006 14-Jun-2006	உரிமை மாற்றம் - பெருநகர்	1. கே.ஆர். அழகப்பன்	1. சஞ்சய் ஆனந்த்	-
	Consideration Value/கைமாற்றுத் தொகை: Rs. 1,00,000/-		Market Value/சந்தை மதிப்பு: Rs. 1,01,000/-		PR Number/முந்தைய ஆவண எண்: 928/ 2006	
	Document Remarks/ ஆவணக் குறிப்புகள் :	Prev Doc No.: 928/2006				
	அட்டவணை 1 விவரங்கள்: Property Type/சொத்தின் வகைப்பாடு: விவசாய நிலம்			Property Extent/சொத்தின் விஸ்தீர்ணம்: பு ஏ 0.59 1/4		
	Village & Street/கிராமம் மற்றும் தெரு: காளப்பட்டி_மேற்கு, காளப்பட்டி			Survey No./புல எண் : 128/1		
	Boundary Details: கிழமேல் வண்டித்தடத்திற்கும்(வ), க ச 129 நெ காலைக்கும் (கி), க ச 128/1 நெ காலையில் என் இதர பூமிக்கும்(தெ), தென்வடல் தடத்திற்கும்(மே)			Schedule Remarks/சொத்து விவரம் தொடர்பான குறிப்புரை: க ச 128/1 நெ காலை பு ஏ 9.84 இதில் தென்புரம் சரிபாதி பு ஏ 4.92 இதில் இன்று தங்களுக்கு கிரயம் செய்து கொடுத்து ஓர்பாக பூமிக்கு செக்குபந்தி விபரம் இமல் பு ஏ 0.59 1/4 விஸ்தீரணமுள்ள பூமியும் ஷை பூமிக்கு போகவர வர நிலையில்உள்ள ரோட்டிலிருந்து க ச 126/1, 127 நெ காலைகளின் வழியாக உள்ள சகல ரோடுகளிலும சகல பொது தட பாத்தியங்களும் மற்றும் எனக்கு பாத்தியப்பட்ட சகல பொது பாத்தியம் சகிதம். ஷை சொத்து சப்டிவிசன்படி க ச 128/1பி நெகாலையில் உள்ளது. ஷை சொத்து காளப்பட்டி சிறப்பு ஊராட்சி எல்லைக்குட்பட்டது.		
19	4958/2006	10-Jul-2006 10-Jul-2006 10-Jul-2006	உரிமை மாற்றம் - பெருநகர்	1. ஆர். செங்காளியப்பன்	1. எஸ். தாமோதரன்	-
	Consideration Value/கைமாற்றுத் தொகை: Rs. 1,00,000/-		Market Value/சந்தை மதிப்பு: Rs. 1,00,000/-		PR Number/முந்தைய ஆவண எண்: 558/ 1983	
	Document Remarks/ ஆவணக் குறிப்புகள் :	Prev Doc No.:558/1983				
	அட்டவணை 1 விவரங்கள்: Property Type/சொத்தின் வகைப்பாடு: விவசாய நிலம்			Property Extent/சொத்தின் விஸ்தீர்ணம்: பு ஏ 0.50		
	Village & Street/கிராமம் மற்றும் தெரு: காளப்பட்டி_மேற்கு, காளப்பட்டி			Survey No./புல எண் : 128/1, 128/1B		
	Boundary Details: க ச 146-146 நெ காலைகளுக்கும் (வ), க ச 129 நெ காலைக்கும்(கி), கிழமேல் வண்டித்தடத்திற்கும் (தெ), என் இதர பூமிக்கும் (மே)			Schedule Remarks/சொத்து விவரம் தொடர்பான குறிப்புரை: க ச 128/1 நெ காலை பு ஏ 9.84 இதில் தென்புரம் சரிபாதி பு ஏ 4.92 இதில் இன்று தங்களுக்கு கிரயம் செய்து கொடுத்துள்ள ஓர்பாக பூமிக்கு செக்குபந்தி விபரம் இமல் பு ஏ 0.50 விஸ்தீரணமுள்ள பூமி சகிதம் .ஷை பூமிக்குபோகவர உள்ள மாமூல் வழிநடை தட பாத்தியம் சகிதம். ஷை சொத்து சப்டிவிசன்படி க ச 128/1பி நெகாலையில் உள்ளது.		
20	6458/2006	06-Sep-2006	உரிமை மாற்றம் - பெருநகர்	1. R. கலாவதி	1. V.K. பாலசுப்பிரமணியம்	-

		06-Sep-2006 06-Sep-2006				
	Consideration Value/கைமாற்றுத் தொகை: Rs. 71,000/-		Market Value/சந்தை மதிப்பு: Rs. 71,000/-		PR Number/முந்தைய ஆவண எண்: 1792/ 2006	
	அட்டவணை 1 விவரங்கள்: Property Type/சொத்தின் வகைப்பாடு: விவசாய நிலம்			Property Extent/சொத்தின் விஸ்தீர்ணம்: **ஏக்** 0.41 1/2		
	Village & Street/கிராமம் மற்றும் தெரு: காளப்பட்டி_மேற்கு, காளப்பட்டி			Survey No./புல எண் : 128, 128/1		
	Boundary Details: எஸ்.எப்.நெ. 143,145 ல் உள்ள சொத்திற்கும் (வ), பி வி வெங்கடேசனுக்கு பாத்தியப்பட்ட சொத்திற்கும் (கி), கிமே வண்டிப்பாதைக்கும் (தெ), தாமோதரசாமிக்கு பாத்தியப்பட்ட சொத்திற்கும் (மே)			Schedule Remarks/சொத்து விவரம் தொடர்பான குறிப்புரை: க.ச. 128/1 நெ காலையில் ஏக்கர் 4.92 ஏக்கர் சொத்தில் பு.ஏ.0.41 1/2 ஏக்கர் சொத்திற்கு செக்குபந்தியும்அளவும். இமல் 0.41 1/2 ஏக்கர் சகிதம்.		
21	7282/2006	04-Oct-2006 04-Oct-2006 04-Oct-2006	உரிமை மாற்றம் - பெருநகர்	1. I. உமையாள் 2. S. ஜோதிகா 3. M. மாதேஸ்வரி 4. A. ஸ்ரீபதிகுமார்	1. நாச்சம்மாள்	-
	Consideration Value/கைமாற்றுத் தொகை: Rs. 2,48,000/-		Market Value/சந்தை மதிப்பு: Rs. 2,48,000/-		PR Number/முந்தைய ஆவண எண்: 2057/ 2006	
	அட்டவணை 1 விவரங்கள்: Property Type/சொத்தின் வகைப்பாடு: விவசாய நிலம்			Property Extent/சொத்தின் விஸ்தீர்ணம்: **பு.ஏ**.1.24		
	Village & Street/கிராமம் மற்றும் தெரு: காளப்பட்டி_மேற்கு, காளப்பட்டி			Survey No./புல எண் : 126, 126/1, 127, 128, 128/1, 128/1A, 128/2		
	Boundary Details: எங்கள் (ஜோதிகா,உமையாள், மாதேஸ்வரி,ஸ்ரீபதிகுமார்)இதர கிரய பூமிக்கும் (வ), க.ச.129 நெ காலைக்கும் (கி), க.ச.114,124 நெ காலைக்கும் (தெ), தெவ வண்டித்தடத்திற்கும் (மே)			Schedule Remarks/சொத்து விவரம் தொடர்பான குறிப்புரை: க.ச. 128/1 நெ காலை பு.ஏ.9.84 க்கு வடபுறம் சரிபாதி பு.ஏ.4.92 க்கு கிரயம் செய்து கொடுத்துள்ளதுமான வடபுறம் ஒர்பாக பூமிக்கு செக்குபந்தியும்அளவும். இமல் பு.ஏ-1.24 க்கு விஸ்தீரணமுள்ள பூமியும், மேற்படி பூமிக்கு போகவர உள்ள வகையறா சகிதம்.		
22	7566/2006	17-Oct-2006 17-Oct-2006 17-Oct-2006	ஏற்பாடு- குடும்ப உறுப்பினர்கள்	1. நாச்சம்மாள்	1. N. கந்தசாமி	-
	Consideration Value/கைமாற்றுத் தொகை: Rs. 2,50,000/-		Market Value/சந்தை மதிப்பு: Rs. 2,50,000/-		PR Number/முந்தைய ஆவண எண்: 7282/ 2006	
	Document Remarks/ ஆவணக் குறிப்புகள் :	செட்டில்மெண்ட் ரூ 250000/- (மகனுக்கு)				
	அட்டவணை 1 விவரங்கள்: Property Type/சொத்தின் வகைப்பாடு: விவசாய நிலம்			Property Extent/சொத்தின் விஸ்தீர்ணம்: **பு.ஏ**.1.24		
	Village & Street/கிராமம் மற்றும் தெரு: காளப்பட்டி_மேற்கு, காளப்பட்டி			Survey No./புல எண் : 126, 126/1, 127, 128, 128/1, 128/1A, 128/2		

	Boundary Details: ஜோதிகா, உமையாள், மாதேஸ்வரி ஸ்ரீபதிகுமார் இதர கிரய பூமிக்கும (வ), க.ச.129 நெ காலைக்கும் (கி), க.ச.114,124 நெ காலைக்கும் (தெ), தெவ வண்டித்தடத்திற்கும் (மே)			Schedule Remarks/சொத்து விவரம் தொடர்பான குறிப்புரை: க.ச.128/1 நெ காலையில் பு.ஏ. 9.84 க்கு வடபுறம் சரிபாதி பு.ஏ. 4.92 க்கு செட்டில்மெண்ட் செய்து கொடுக்கும் சொத்துக்கு செக்குப்பந்தியும்அளவும். இமல் பு.ஏ.1.24 விஸ்தீரணமுள்ள பூமியும் மேற்படி பூமிக்கு போகவர நிலையில் உள்ள ரோட்டிலிருந்து சகல ரோடுகளிலும், பொது தட பாத்தியம் சகிதம்.		
23	9280/2006	01-Dec-2006 01-Dec-2006 01-Dec-2006	உரிமை வைப்பு ஆவணம் வேண்டும் போது கடன் திரும்ப செலுத்த	1. M/s இனியா ஸ்பின்வெல் இண்டியா (பி) லிட் க்காக இயக்குனர் செங்காளியப்பன் 2. செங்காளியப்பன் (த&இயக்குனராக) 3. ராய கவுண்டர்	1. இந்தியன் ஒவர்சீஸ் பேங்க்	-
	Consideration Value/கைமாற்றுத் தொகை: Rs. 6,48,00,000/-		Market Value/சந்தை மதிப்பு: Rs. 6,48,00,000/-		PR Number/முந்தைய ஆவண எண்: 1357/ 2001, 1989/ 1996, 2462/ 2006, 5445/ 1959	
	Document Remarks/ ஆவணக் குறிப்புகள் :	Prev.Doc.No.: 2462/2006, 1357/2001, 1989/1996, 5445/1959, 3668/1998, 366/1972, 686/1985, 560/1979, 3367/1979, 558/1983, 1409/1958, மூல ஆவணம் ஒப்படைப்பு ரூ.64800000 /-				
	அட்டவணை 1 விவரங்கள்: Property Type/சொத்தின் வகைப்பாடு: வீட்டுமனை			Property Extent/சொத்தின் விஸ்தீர்ணம்: ஏ 1.43		
	Village & Street/கிராமம் மற்றும் தெரு: காளப்பட்டி_மேற்கு, காளப்பட்டி			Survey No./புல எண் : 1108/2, 128/1, 155/1		
	Boundary Details: S குப்பண்ண கவுண்டர் வூக்கு பாத்தியப்பட்ட சொத்துக்கும் (கி) (வ), நஞ்சப்ப கவுண்டர் சொத்துக்கும் (தெ), S.M ராய கவுண்டர் வூ சொத்துக்கும் (மே)			Schedule Remarks/சொத்து விவரம் தொடர்பான குறிப்புரை: க.ச 1108/2 பு.ஏ 11.72 ல் ஏ 1.43க்கு விபரம். இமல் ஏ 1.43		
	அட்டவணை 2 விவரங்கள்: Property Type/சொத்தின் வகைப்பாடு: மனையும் கட்டிடமும்			Property Extent/சொத்தின் விஸ்தீர்ணம்: ஏ 1.43		
	Village & Street/கிராமம் மற்றும் தெரு: காளப்பட்டி_மேற்கு, காளப்பட்டி			Survey No./புல எண் : 1108/2, 128/1, 155/1		
	Boundary Details: தம்பி (எ) செங்காளியப்ப கவுண்டர் சொத்துக்கும் (கி), தெவ நடைபாதைக்கும் (மே), கிமே நடைபாதைக்கும் (தெ), சின்னிய கவுண்டர் பாத்தியப்பட்ட வீட்டுக்கும் (வ)			Schedule Remarks/சொத்து விவரம் தொடர்பான குறிப்புரை: க.ச 155/1 நெ காலையில் ஏ 1.43 க்கு விபரம். இமல் தெவ மேபு 74 அடி கிபு தெவ 61 அடி கிமே வபு 36 அடி கிமே தெபு 64 அடி ஆக 7 செண்ட் 75 சதுரடி ல் பாதி 3 செண்ட் 251 சதுரடி இடம் இதிலுள்ள கிழக்கு பார்த்த கட்டிடம் அதன் வூக்கள் சகிதம். வ.வி நெ 1708 க.நெ 10/18		
	அட்டவணை 3 விவரங்கள்: Property Type/சொத்தின் வகைப்பாடு: வீட்டுமனை			Property Extent/சொத்தின் விஸ்தீர்ணம்: ஏ 4.92		
	Village & Street/கிராமம் மற்றும் தெரு: காளப்பட்டி_மேற்கு, காளப்பட்டி			Survey No./புல எண் : 1108/2, 128/1, 155/1		
	Boundary Details: க.ச 143,145 மற்றும் 146 நெ காலைக்கும் (வ), ஜி.எஸ். நெ 129க்கும் (கி), பழனிசாமிக்கு பாத்தியப்பட்ட இடத்துக்கும் (தெ), க.ச 128/2 நெ காலைக்கும் (மே)			Schedule Remarks/சொத்து விவரம் தொடர்பான குறிப்புரை: க.ச 128/1 பு.ஏ 9.84ல் ஏ 4.92 தென்புரம் செக்குபந்தி விபரம். இமல் ஏ 4.92 சகிதம். க.ச 113 நெ காலையில் தெவ வண்டிப்பாதை சகிதம்.		

24	9997/2006	20-Dec-2006 20-Dec-2006 20-Dec-2006	உரிமை மாற்றம் - பெருநகர்	1. பாலக்காடு விஸ்வநாதன் வெங்கடேஷ் (முதல்வர்) 2. P.V.. விஸ்வநாதன் (முகவர்)	1. A. ராஜேந்திரன்	-
	Consideration Value/கைமாற்றுத் தொகை: Rs. 77,500/-		Market Value/சந்தை மதிப்பு: Rs. 77,500/-		PR Number/முந்தைய ஆவண எண்: 1462/ 2006	
	அட்டவணை 1 விவரங்கள்: Property Type/சொத்தின் வகைப்பாடு: விவசாய நிலம்			Property Extent/சொத்தின் விஸ்தீர்ணம்: பு.ஏ.0.31		
	Village & Street/கிராமம் மற்றும் தெரு: காளப்பட்டி_மேற்கு, காளப்பட்டி			Survey No./புல எண் : 128, 128/1B		
	Boundary Details: க.ச.143,145,146 நெ காலைக்கும் (வ), கே.மணி கிரயம் பெற்ற பூமிக்கும் (கி), கிமே வண்டித்தடத்திற்கும் (தெ), ஆர்.செங்காளியப்பன் இதர பூமிக்கும் (மே)			Schedule Remarks/சொத்து விவரம் தொடர்பான குறிப்புரை: க.ச.128/1பி நெ காலையில் பு.ஏ.0.45 ல் விற்றது நீங்கலாக மீதமுள்ளதும் இன்று தங்களுக்கு கிரயம் செய்து கொடுத்துள்ள ஒர் பாக பூமிக்கு செக்குபந்தியும்அளவும். இமல் பு.ஏ. 0.31 செண்ட் விஸ்தீரணமுள்ள பூமியும் மேற்படி பூமிக்கு போகவர பொது தட பாத்தியம் சகிதம்.		
25	1476/2007	26-Feb-2007 26-Feb-2007 26-Feb-2007	உரிமை மாற்றம் - பெருநகர்	1. A. ராஜேந்திரன்	1. A. ராமராஜூ	-
	Consideration Value/கைமாற்றுத் தொகை: Rs. 80,000/-		Market Value/சந்தை மதிப்பு: Rs. 80,000/-		PR Number/முந்தைய ஆவண எண்: 9997/ 2006	
	அட்டவணை 1 விவரங்கள்: Property Type/சொத்தின் வகைப்பாடு: விவசாய நிலம்			Property Extent/சொத்தின் விஸ்தீர்ணம்: பு.ஏ.0.31 செண்ட்		
	Village & Street/கிராமம் மற்றும் தெரு: காளப்பட்டி_மேற்கு, காளப்பட்டி			Survey No./புல எண் : 128, 128/1B		
	Boundary Details: க.ச. 143,145,146 நெ காலைக்கும் (வ), கே.மணி கிரய பூமிக்கும (கி), கிமே வண்டித்தடத்திற்கும் (தெ), ஆர்.செங்காளியப்பன் இதர பூமிக்கும் (மே)			Schedule Remarks/சொத்து விவரம் தொடர்பான குறிப்புரை: க.ச. 128/1பி நெ காலை பு.ஏ, 0.45 இதில் ஒர்பாக பூமிக்கு செக்குபந்தியும்அளவும். இமல் பு.ஏ. 0.31 செண்ட் விஸ்தீரணமுள்ள பூமியும் சகிதம்.		
26	1588/2007	21-Feb-2007 01-Mar-2007 01-Mar-2007	உரிமை மாற்றம் - பெருநகர்	1. R. ஸ்ரீனிவாசன் (முதல்வர்) 2. S. மாணிக்கவாசகம் (முகவர்)	1. S. பாலன்	-
	Consideration Value/கைமாற்றுத் தொகை: Rs. 75,000/-		Market Value/சந்தை மதிப்பு: Rs. 75,000/-		PR Number/முந்தைய ஆவண எண்: 4738/ 2006	
	அட்டவணை 1 விவரங்கள்: Property Type/சொத்தின் வகைப்பாடு: விவசாய நிலம்			Property Extent/சொத்தின் விஸ்தீர்ணம்: பு.ஏ.0.30		
	Village & Street/கிராமம் மற்றும் தெரு: காளப்பட்டி_மேற்கு, காளப்பட்டி			Survey No./புல எண் : 128, 128/2, 128/2APART, 128/2BPART, 128/2CPART		
	Boundary Details:			Schedule Remarks/சொத்து விவரம் தொடர்பான குறிப்புரை: க.ச. 128/2 நெ		

	கிமே வண்டித்தடத்திற்கும் (வ), தங்கமணி கிரய பூமிக்கும் (கி), லதாபிரகாஷ் கிரய பூமிக்கும் (தெ), நாராயணன் வகையறா இதர பூமிக்கும் (மே)			காலையில் பு.ஏ.6.07 க்கு ஒர்பாக பூமிக்கு செக்குப்பந்தியும் அளவும். இமல் பு.ஏ.0.30 விஸ்தீரணமுள்ள பூமியும் சகிதம்.		
27	4897/2007	01-Aug-2007 01-Aug-2007 01-Aug-2007	உரிமை மாற்றம் - பெருநகர்	1. கே.. மணி	1. ஜே.. ஜெயவர்தன் (முதல்வர்) 2. கே.. ஜனார்த்தனன் (முகவர்)	-
	Consideration Value/கைமாற்றுத் தொகை: Rs. 2,10,000/-		Market Value/சந்தை மதிப்பு: Rs. 2,10,000/-		PR Number/முந்தைய ஆவண எண்: 9870/ 2006	
	அட்டவணை 1 விவரங்கள்: Property Type/சொத்தின் வகைப்பாடு: வீட்டுமனை			Property Extent/சொத்தின் விஸ்தீர்ணம்: பு.ஏ.0.21		
	Village & Street/கிராமம் மற்றும் தெரு: காளப்பட்டி_மேற்கு, காளப்பட்டி			Survey No./புல எண் : 128/1B, 129, 143/3B		
	Boundary Details: கிமே வண்டித்தடத்துக்கும் (வ), கிமே வண்டித்தடத்துக்கும் (தெ), எனக்கு மீதமுள்ள பூமிக்கும் (மே), ஆர்.சந்தானலட்சுமி கிரையம் பெற்ற பூமிக்கும் (கி)			Schedule Remarks/சொத்து விவரம் தொடர்பான குறிப்புரை: க.ச.143/3 நெ. காலை இதில் சப்டிவிசன்படி க.ச.143/3பி நெ. காலையில் பு.ஏ.3.00 இதில் பு.ஏ.1.60, க.ச.129 நெ. காலை இதில் பு.ஏ.5.54. க.ச.128/1பி நெ. காலையில் பு.ஏ.0.45 ஆக ஒட்டு பு.ஏ.7.59 இதில் பு.எ.0.42ல் இன்று கிரையம் செய்து கொடுக்கும் பு.ஏ.0.21க்கு செக்குபந்தி - இமல பு.ஏ.0.21 அல்லது பு.ஹெக்.0.08.5. விஸ்தீரணமுள்ள பூமியும், மேற்படி பூமிக்கு போக வர விடப்பட்டுள்ள வண்டி தடங்களில் மாமூலாய் வண்டி வாகனாதிகள் ஓட்டி புழங்கிக் கொள்ளும் பொது பாத்தியம் வகையறா சகிதம்.		
28	5622/2007	12-Sep-2007 12-Sep-2007 12-Sep-2007	உரிமை மாற்றம் - பெருநகர்	1. எஸ். ஜோதிகா (முதல்வர்) 2. ஐ. உமையாள்(முகவர்) 3. எம். மாதேஸ்வரி (முகவர்)	1. வ. பொன்மலர்	-
	Consideration Value/கைமாற்றுத் தொகை: Rs. 3,00,000/-		Market Value/சந்தை மதிப்பு: Rs. 3,01,300/-		PR Number/முந்தைய ஆவண எண்: 776/ 2006	
	அட்டவணை 1 விவரங்கள்: Property Type/சொத்தின் வகைப்பாடு: வீட்டுமனை			Property Extent/சொத்தின் விஸ்தீர்ணம்: பு ஏ 1.20 1/2ல் 1/4பங்கு		
	Village & Street/கிராமம் மற்றும் தெரு: காளப்பட்டி_மேற்கு, காளப்பட்டி			Survey No./புல எண் : 128/1, 128/1A, 128/1B		
	Boundary Details: ஆர்.செங்காளியப்பன் அவர்களின் இதர பூமிக்கும் (வ), க ச 129 நெ காலைக்கும் (கி), கே.பழனிசாமி அவர்களின் இதர பூமிக்கும்(தெ), தென்வடல வண்டித்தடத்திற்கும்(மே)			Schedule Remarks/சொத்து விவரம் தொடர்பான குறிப்புரை: க ச 128/1 நெ காலை பு ஏ 9.84 இதில் இன்று நாங்கள் இருவரும் சேர்ந்துஉங்கள் அனைவருக்கும் கிரயம் செய்துகொடுத்துள்ளமான ஓர்பாக புஞ்சை பூமிக்கு செக்குபந்தி விபரம் இமல் பு ஏ 1.20 1/2 விஸ்தீரணமுள்ள விவசாய பூமியும் ஷை பூமிக்கும் போகவர நிலையில்உள்ள மேற்படி ஜோதிகா அவர்களுக்கு பாத்தியப்பட்ட 1/4 (நான்கில் ஒரு பங்கு) மட்டும். மேற்படி சொத்து க.ச 128/1A, 1B நெ காலையில் கட்டுப்பட்டது.		
29	6178/2007	10-Oct-2007 10-Oct-2007 10-Oct-2007	உரிமை மாற்றம் - பெருநகர்	1. S. பாலன்	1. வி.ஆர்.. இராஜேந்திரன்	-

	Consideration Value/கைமாற்றுத் தொகை: Rs. 3,00,000/-		Market Value/சந்தை மதிப்பு: Rs. 3,00,000/-		PR Number/முந்தைய ஆவண எண்: 1588/ 2007	
	அட்டவணை 1 விவரங்கள்: Property Type/சொத்தின் வகைப்பாடு: விவசாய நிலம்			Property Extent/சொத்தின் விஸ்தீர்ணம்: பு.ஏ.0.30		
	Village & Street/கிராமம் மற்றும் தெரு: காளப்பட்டி_மேற்கு, காளப்பட்டி			Survey No./புல எண் : 128, 128/2, 128/2APART, 128/2BPART, 128/2CPART		
	Boundary Details: கிமே வண்டித்தடத்திற்கும் (வ), தங்கமணி கிரய பூமிக்கும் (கி), லதாபிரகாஷ் கிரய பூமிக்கும் (தெ), நாராயணன் வகையறா இதர பூமிக்கும் (மே)			Schedule Remarks/சொத்து விவரம் தொடர்பான குறிப்புரை: க.ச. 128/2 நெ காலையில் பு.ஏ.6.07 க்கு ஒர்பாக பூமிக்கு செக்குப்பந்தியும் அளவும். இமல் பு.ஏ.0.30 விஸ்தீரணமுள்ள பூமியும் சகிதம். இந்த விஸ்தீரணமுள்ள பூமியும், மேற்படி பூமிக்கு போக, வர நிலையில் உள்ள ரோட்டிலிருந்து க.ச.126, 127 நெ. காலைகளின் வழியாக உள்ள சகல ரோடுகளிலும், பொது தட பாத்தியங்களும் சகிதம். மேற்படி தடங்களில் தாங்கள் நடந்தும் வண்டி வாகனங்களுடனும் பொதுவாக போய் வந்து கொள்ள வேண்டியது.		
30	6485/2007	25-Oct-2007 25-Oct-2007 25-Oct-2007	உரிமை மாற்றம் - பெருநகர்	1. K. மணி	1. -. முகம்மது சலீம்	-
	Consideration Value/கைமாற்றுத் தொகை: Rs. 2,10,000/-		Market Value/சந்தை மதிப்பு: Rs. 2,10,000/-		PR Number/முந்தைய ஆவண எண்: 9870/ 2006	
	அட்டவணை 1 விவரங்கள்: Property Type/சொத்தின் வகைப்பாடு: விவசாய நிலம்			Property Extent/சொத்தின் விஸ்தீர்ணம்: பு.ஏ.0.21		
	Village & Street/கிராமம் மற்றும் தெரு: காளப்பட்டி_மேற்கு, காளப்பட்டி			Survey No./புல எண் : 128/1B, 129, 143, 143/3, 143/3B		
	Boundary Details: கிமே வண்டித்தடத்திற்கும் (வ), ஜெயவர்த்தனன் கிரயம் பெறும் பூமிக்கும் (கி), கிமே வண்டித்தடத்திற்கும் (தெ), க.ச. 128/1 நெ காலையில் தற்போது ராமராஜ் இதர பூமிக்கும் (மே)			Schedule Remarks/சொத்து விவரம் தொடர்பான குறிப்புரை: க.ச. 143/3, 143/3பி நெ கா லையில்பு.ஏ. 3.00 இதில் பு.ஏ.1.60 பின்னும் க.ச. 129 நெ காலையில் பு.ஏ. 5.54 கச 128/1பி நெ காலையில் புஏ 0, 45 ஆக ஒட்டு பு.ஏ. 7.59 ல் பு.ஏ.0.42 விஸ்தீரணமுள்ள பூமியில் ஏற்கனவே மேபு விற்றது நீங்கலாக மீதமுள்ளதும் இந்த கிரையத்திற்கு கட்டுப்பட்டதுமான பு.ஏ.0.21க்கு செக்குபந்தி விபரம் - இமல் பு.எ.0.21 அல்லது பு.ஹெக்.0.08.5 விஸ்தீரணமுள்ள பூமியும், மேற்படி பூமிக்குண்டான மாமூல் வழி நடை தடபாத்தியம்சகிதம்.		
31	7714/2007	20-Dec-2007 20-Dec-2007 20-Dec-2007	உரிமை மாற்றம் - பெருநகர்	1. ஏ. ஸ்ரீபதிகுமார் (முதல்வர்) 2. பி.. பூபதி (முகவர்)	1. ஐ. உமையாள் (1) 2. -. மாதேஸ்வரி (2)	-
	Consideration Value/கைமாற்றுத் தொகை: Rs. 3,00,000/-		Market Value/சந்தை மதிப்பு: Rs. 3,01,300/-		PR Number/முந்தைய ஆவண எண்: 776/ 2006	
	அட்டவணை 1 விவரங்கள்: Property Type/சொத்தின் வகைப்பாடு: பிரிபடா பாகம்			Property Extent/சொத்தின் விஸ்தீர்ணம்: பு.ஏ.1.20 1/2ல் 1/4பங்கு (பு ஏ 0.30.125)		
	Village & Street/கிராமம் மற்றும் தெரு: காளப்பட்டி_மேற்கு, காளப்பட்டி			Survey No./புல எண் : 128/1		

	Boundary Details: ஆர்.செங்காளியப்பன் அவர்களின் இதர பூமிக்கும் (வ), க ச 129 நெ காலைக்கும் (தெ), கே.பழனிசாமி அவர்களின் இதர பூமிக்கும்(கி), தென்வடல வண்டித்தடத்திற்கும்(மே)			Schedule Remarks/சொத்து விவரம் தொடர்பான குறிப்புரை: க ச 128/1 நெ காலை பு ஏ 9.84 இதில் உள்ள ஓர் பாக புஞ்சை விவசாய பூமிக்கு எல்லைகளும் விஸ்தீரணமும் இமல் பு.ஏ.1.20 1/2 விஸ்தீரணமுள்ள பூமியும் மேற்படி பூமிக்கு போக, வர பொது தட பாத்தியங்களும் சகிதம். மேற்படி சொத்துக்களில் பொதுவில் 1/4 பங்கு பு.ஏ.0.30.125 மட்டும் சகிதம்.		
32	581/2008	29-Jan-2008 29-Jan-2008 29-Jan-2008	உரிமை மாற்றம் - பெருநகர்	1. கே.. கோபால்சாமி	1. -. ஜெயராம் கோவிந்தராஜன் ((முதல்வர்) 2. கே.எஸ்.. கோவிந்தராஜன் ((முகவர்)	-
	Consideration Value/கைமாற்றுத் தொகை: Rs. 14,70,000/-		Market Value/சந்தை மதிப்பு: Rs. 14,71,000/-		PR Number/முந்தைய ஆவண எண்: 4914/ 96	
	அட்டவணை 1 விவரங்கள்: Property Type/சொத்தின் வகைப்பாடு: வீட்டுமனை			Property Extent/சொத்தின் விஸ்தீர்ணம்: 21013 **சதுரடி**		
	Village & Street/கிராமம் மற்றும் தெரு: காளப்பட்டி_மேற்கு, காளப்பட்டி			Survey No./புல எண் : 128, 145, 145/1A, 145/1G1		
				Plot No./மனை எண் : 3, 4		
	Boundary Details: எனக்கு மீதமுள்ள எண்.5 காலியிடத்துக்கும் (வ), க.ச.143,144 நெ. காலைகளுக்கும் (கி), க.ச.128 நெ. காலைக்கும் (தெ), நான் விட்டுள்ள 30 அடி அகல தெவ ரோட்டுக்கும் (மே)			Schedule Remarks/சொத்து விவரம் தொடர்பான குறிப்புரை: க.ச.145 நெ. காலை பு.ஏ.11.94 இதில் கிருஷ்ணகவுண்டருக்கு பாத்தியப்பட்டது பு.ஏ.5.99 இதில் புஏ.1.49 விஸ்தீரணமுள்ள பூமியில் சொந்தஉபயோகத்திற்காக வைத்துக் கொள்ளும் பு.ஏ.0.49 நீங்கலாக மீதமுள்ள பு.ஏ.1.00 விஸ்தீரணமுள்ள பூமியில் வபு இன்று கிரயம் செய்து கொடுத்துள்ள எண்.3, 4 காலியிடத்துக்கு எல்லைகளும் அளவுகளும் - இதில் 3 நெ. சயிட்டுக்கு செக்குபந்தியும் இமல் கிமே வபு 100 அடி, கிமே தெபு 105 1/4 அடி, தெவ கிபு 89 அடி, தெவ மேபு 135 1/2 அடி இந்தளவுள்ள 11045 சதுரடி விஸ்தீரணமுள்ள காலியிடமும் மற்றும் எண்.4 காலியிடத்துக்கு அளவுகள் கிமே வபு 105 1/4 அடி, கிமே தெபு 116 1/4 அடி, தெவ கிபு 90 அடி, தெவ மேபு 90 3/4 அடி இந்தளவுள்ள 9968 சதுரடி விஸ்தீரணமுள்ள காலியிடமும் ஆக மொத்தம் 21013 சதுரடி அல்லது 48 செண்ட் 104 சதுரடி (1952.88 சமீ) விஸ்தீரணமுள்ள காலியிடமும் மேற்படி இடத்திற்கு போகவர நிலையில் உள்ள ரோட்டிலிருந்து க.ச.128 நெ. காலை வழியாக க.ச.145/1ஜி1 நெ. காலை வரை விடப்பட்டுள்ள சகல ரோடுகளிலும் பொதுவாக நடந்தும் வண்டி வாகனங்களுடனும் போய் வந்து கொள்ளும் பொது தட பாத்தியங்களும் மற்றும் சகல பொது பாத்தியங்களும் சகிதம். மேற்படி சொத்து சப்டிவிசன்படி க.ச.145/1ஏ நெ. காலையில் உள்ளது.		
33	582/2008	29-Jan-2008 29-Jan-2008 29-Jan-2008	உரிமை மாற்றம் - பெருநகர்	1. கே.. கோபால்சாமி (1) 2. சி.. பொன்னுசாமி (2) 3. பி.. பிரகாஷ் (3)	1. -. ரகுராம் கோவிந்தராஜன் ((முதல்வர்) 2. கே.எஸ்.. கோவிந்தராஜன் ((முகவர்)	-
	Consideration Value/கைமாற்றுத் தொகை: Rs. 15,06,000/-		Market Value/சந்தை மதிப்பு: Rs. 15,06,800/-		PR Number/முந்தைய ஆவண எண்: 4914/ 96	
	அட்டவணை 1 விவரங்கள்:			Property Extent/சொத்தின் விஸ்தீர்ணம்: 21525 **சதுரடி**		

	Property Type/சொத்தின் வகைப்பாடு: வீட்டுமனை					
	Village & Street/கிராமம் மற்றும் தெரு: காளப்பட்டி_மேற்கு, காளப்பட்டி			Survey No./புல எண் : 128, 145, 145/1A, 145/1G1		
				Plot No./மனை எண் : 5, 6		
	Boundary Details: எங்களில் 2, 3 லக்கமிட்டவர்களுக்கு மீதமுள்ள எண்.7 காலியிடத்துக்கும் (வ), க.ச.143,144 நெ. காலைகளுக்கும் (கி), க.ச.145/1ஏ நெ. காலையில் இன்று ஜெயராம் கோவிந்தராஜன் கிரயம் பெறும் எண்.4 காலியிடத்துக்கும் (தெ), நான் விட்டுள்ள 30 அடி அகல தெவ ரோட்டுக்கும் (மே)			Schedule Remarks/சொத்து விவரம் தொடர்பான குறிப்புரை: க.ச.145 நெ. காலை பு.ஏ.11.94 இதில் கிருஷ்ணகவுண்டருக்கு பாத்தியப்பட்டது பு.ஏ.5.99 இதில் புஏ.1.49 விஸ்தீரணமுள்ள பூமியில் சொந்தஉபயோகத்திற்காக வைத்துக் கொள்ளும் பு.ஏ.0.49 நீங்கலாக மீதமுள்ள பு.ஏ.1.00 விஸ்தீரணமுள்ள பூமியில் வபு இன்று கிரயம் செய்து கொடுத்துள்ள எண்.5, 6 காலியிடத்துக்கு எல்லைகளும் அளவுகளும் - இதில் 5 நெ. சயிட்டுக்கு செக்குபந்தியும் இமல் கிமே வபு 116 1/4 அடி, கிமே தெபு 119 1/2 அடி, தெவ கிபு 90 அடி, தெவ மேபு 90 அடி இந்தளவுள்ள 10635 சதுரடி விஸ்தீரணமுள்ள காலியிடமும் மற்றும் எண்.6 காலியிடத்துக்கு அளவுகள் கிமே வபு 119 1/2 அடி, கிமே தெபு 122 1/2 அடி, தெவ கிபு 90 அடி, தெவ மேபு 90 அடி இந்தளவுள்ள 10890 சதுரடி விஸ்தீரணமுள்ள காலியிடமும் ஆக மொத்தம் 21525 சதுரடி அல்லது 49 செண்ட் 181 சதுரடி (2000.46 சமீ) விஸ்தீரணமுள்ள காலியிடமும் மேற்படி இடத்திற்கு போகவர நிலையில் உள்ள ரோட்டிலிருந்து க.ச.128 நெ. காலை வழியாக க.ச.145/1ஜி1 நெ. காலை வரை விடப்பட்டுள்ள சகல ரோடுகளிலும் பொதுவாக நடந்தும் வண்டி வாகனங்களுடனும் போய் வந்து கொள்ளும் பொது தட பாத்தியங்களும் மற்றும் சகல பொது பாத்தியங்களும் சகிதம். மேற்படி சொத்து சப்டிவிசன்படி க.ச.145/1ஏ நெ. காலையில் உள்ளது.		
34	3762/2008	20-May-2008 21-May-2008 03-Jun-2008	உரிமை வைப்பு ஆவணம் வேண்டும் போது கடன் திரும்ப செலுத்த	1. M/s.இனியா ஸ்பின்வெல் இந்தியா (பி) லிட்-க்காக 2. கே.ஆர்.. செங்காளியப்பன் (தனக்காகவும் 1 லக்கமிட்ட கம்பெனியின் டைரக்டராகவும்) 3. -. ராயகவுண்டர் (3)	1. -. இந்தியன் ஓவர்சீஸ் வங்கி	-
	Consideration Value/கைமாற்றுத் தொகை: Rs. 84,00,000/-		Market Value/சந்தை மதிப்பு: -		PR Number/முந்தைய ஆவண எண்: 3367/ 79, 558/ 93, 560/ 79	
	Document Remarks/ ஆவணக் குறிப்புகள் :	Supplimental Agreement Relating to Deposit of Title deeds (கணபதி சார்பதிவக வெள்ளானைப்பட்டி கிராமத்தில் உள்ள சொத்து மற்றும் காந்திபுரம் சார்பதிவக காளப்பட்டி கிராமத்தில் உள்ள சொத்து)				
	அட்டவணை 1 விவரங்கள்: Property Type/சொத்தின் வகைப்பாடு: வீட்டுமனை			Property Extent/சொத்தின் விஸ்தீர்ணம்: பு.ஏ.1.43		
	Village & Street/கிராமம் மற்றும் தெரு: காளப்பட்டி_மேற்கு, காளப்பட்டி			Survey No./புல எண் : 1108/2, 128/1, 155/1		
	Boundary Details: எஸ்.குப்பண்ண கவுண்டர் பூமியில் உள்ள சொத்து மற்றும் இதர பூமிதாரர்களுக்கும் (கி), எஸ்.குப்பண்ண கவுண்டர் பூமியில் உள்ள சொத்து மற்றும் இதர பூமிதாரர்களுக்கும் (வ), நஞ்சப்ப கவுண்டருக்குப் பாத்தியப்பட்ட பூமிக்கும் (தெ), எஸ்.எம்.ராயகவுண்டருக்குப் பாத்தியப்பட்ட பூமிக்கும் (மே)			Schedule Remarks/சொத்து விவரம் தொடர்பான குறிப்புரை: க.ச.1108/2ல் பு.ஏ.11.72ல் 1.43 ஏக் பூமிக்கு செக்குபந்தியும் - இமல் பு.ஏ.1.43 விஸ்தீரணமுள்ள பூமி சகிதம்.		

	அட்டவணை 2 விவரங்கள்: Property Type/சொத்தின் வகைப்பாடு: வீட்டுமனை			Property Extent/சொத்தின் விஸ்தீர்ணம்: 3 **செண்ட்** 251 **சதுரடி**		
	Village & Street/கிராமம் மற்றும் தெரு: காளப்பட்டி_மேற்கு, காளப்பட்டி			Survey No./புல எண் : 1108/2, 128/1, 155/1		
	Boundary Details: தம்பி (எ) செங்காளியப்ப கவுண்டருக்குப் பாத்தியப்பட்ட காலியிடத்திற்கும் (கி), தெவ பாதைக்கும் (மே), கிமே பாதைக்கும் (தெ), சின்னைய கவுண்டருக்குப் பாத்தியப்பட்ட வீட்டுக்கும் (வ)			Schedule Remarks/சொத்து விவரம் தொடர்பான குறிப்புரை: க.ச.எண்.155/1ல் உள்ள பு.ஏ.1.43 ஏக் பூமியில் உள்ள சொத்துக்கு செக்குபந்தியும் இமல் தெவ மேபு 74 அடி, தெவ கிபு 61 அடி, கிமே வபு 36 அடி, கிமே தெபு 64 அடி இந்தளவுள்ள 7 செண்ட் 75 சதுரடில் பகுதி 3 செண்ட் 251 சதுரடி விஸ்தீரணமுள்ள மனை ஜாகாவும், அதற்குண்டான மாமூல் தட வழிபாத்தியங்கள் சகிதம்.		
	அட்டவணை 3 விவரங்கள்: Property Type/சொத்தின் வகைப்பாடு: வீட்டுமனை			Property Extent/சொத்தின் விஸ்தீர்ணம்: **பு.ஏ**.4.92		
	Village & Street/கிராமம் மற்றும் தெரு: காளப்பட்டி_மேற்கு, காளப்பட்டி			Survey No./புல எண் : 1108/2, 128/1, 155/1		
	Boundary Details: க.ச.எண்.143, 145, 146ல் உள்ள பூமிக்கும் (வ), க.ச.எண்.129க்கும் (கி), பழனிச்சாமிக்குப் பாத்தியப்பட்ட பூமிக்கும் (தெ), க.ச.எண்.128/2க்கும் (மே)			Schedule Remarks/சொத்து விவரம் தொடர்பான குறிப்புரை: க.ச.எண்.128/1ல் உள்ள பு.ஏ.9.84ல் பகுதி பு.ஏ.4.92ல் தெபு பகுதிக்கு செக்குபந்தியும் இமல் பு.ஏ.4.92ல் உள்ள பூமி மற்றும் பொதுப்பாத்தியங்கள் சகிதம்.		
35	6148/2008	28-Aug-2008 28-Aug-2008 08-Sep-2008	உரிமை மாற்றம் - பெருநகர்	1. -. முகம்மது சலீம்	1. வி.. ஹரிஹரன்	-
	Consideration Value/கைமாற்றுத் தொகை: Rs. 10,20,000/-		Market Value/சந்தை மதிப்பு: Rs. 10,20,000/-		PR Number/முந்தைய ஆவண எண்: 6485/ 7	
	அட்டவணை 1 விவரங்கள்: Property Type/சொத்தின் வகைப்பாடு: விவசாய நிலம்			Property Extent/சொத்தின் விஸ்தீர்ணம்: **பு.ஏ**.0.21		
	Village & Street/கிராமம் மற்றும் தெரு: காளப்பட்டி_மேற்கு, காளப்பட்டி			Survey No./புல எண் : 128/1B, 129, 143, 143/3, 143/3B		
	Boundary Details: கிமே வண்டித்தடத்திற்கும் (வ), ஜெயவர்த்தனன் கிரயம் பெறும் பூமிக்கும் (கி), கிமே வண்டித்தடத்திற்கும் (தெ), க.ச. 128/1 நெ காலையில் தற்போது ராமராஜ் இதர பூமிக்கும் (மே)			Schedule Remarks/சொத்து விவரம் தொடர்பான குறிப்புரை: க.ச. 143/3, 143/3பி நெ கா லையில்பு.ஏ. 3.00 இதில் பு.ஏ.1.60 பின்னும் க.ச. 129 நெ காலையில் பு.ஏ. 5.54 கச 128/1பி நெ காலையில் புஏ 0, 45 ஆக ஒட்டு பு.ஏ. 7.59 ல் பு.ஏ.0.42 விஸ்தீரணமுள்ள பூமியில் ஏற்கனவே மேபு விற்றது நீங்கலாக மீதமுள்ளதும் இந்த கிரையத்திற்கு கட்டுப்பட்டதுமான பு.ஏ.0.21க்கு செக்குபந்தி விபரம் - இமல் பு.எ.0.21 அல்லது பு.ஹெக்.0.08.5 விஸ்தீரணமுள்ள பூமியும், மேற்படி பூமிக்குண்டான மாமூல் வழி நடை தடபாத்தியம்சகிதம்.		
36	7720/2008	19-Nov-2008 19-Nov-2008 19-Nov-2008	உரிமை மாற்றம் - பெருநகர்	1. எம்.எஸ்.. ரியாசுதீன் (முகவர்) 2. எஸ். மாலதி (முதல்வர்)	1. ஜி.. வீரம்மாள் (1) 2. -. சித்ரா ஜெகநாதன் (2)	-
	Consideration Value/கைமாற்றுத் தொகை: Rs. 3,00,000/-		Market Value/சந்தை மதிப்பு: Rs. 3,00,100/-		PR Number/முந்தைய ஆவண எண்: 4739/ 6	

	அட்டவணை 1 விவரங்கள்: Property Type/சொத்தின் வகைப்பாடு: விவசாய நிலம்			Property Extent/சொத்தின் விஸ்தீர்ணம்: பு ஏ 0.30		
	Village & Street/கிராமம் மற்றும் தெரு: காளப்பட்டி_மேற்கு, காளப்பட்டி			Survey No./புல எண் : 128, 128/2, 128/2A2PART, 128/2B2PART, 128/2C2PART		
	Boundary Details: கிழமேல் வண்டித்தடத்திற்கும் (வ), ஷை நாராயணன் வகையறா இதர பூமிக்கும் (கி), லதா பிரகாஷ் கிரய பூமிக்கும் (தெ), க ச 126-127 நெ காலைகளில் மருதாசல முதலியார் மனைவி சிவகாமி பூமிக்கும் (மே)			Schedule Remarks/சொத்து விவரம் தொடர்பான குறிப்புரை: க ச 128/2 நெ காலை பு ஏ 6.07 இதில் இன்று தங்களுக்கு கிரயம் செய்து கொடுத்துள்ள ஓர்பாக சொத்திற்கு செக்குபந்தி விபரம் இமல் பு ஏ 0.30 இந்த விஸ்தீரணமுள்ள பூமியும் ஷை பூமிக்கு போகவர நிலையில் உள்ள ரோட்டிலிருந்து க ச 126-127 நெ காலைகளின் வழியாக உள்ள சகல ரோடுகளிலும் பொது தட பாத்தியங்களும் சகிதம்ஷை தடங்களில் தாங்கள் நடந்தும் வண்டி வாகனங்களுடனும் பொதுவாக போய் வந்துகொள்ள வேண்டியது. ஷை சொத்து க ச 128/1ஏபார்ட், 128/2பிபார்ட், 128/2சி பார்ட் நெ காலையில் உள்ளது. ஷை சொத்து காளப்பட்டி சிறப்பு சிற்றூராட்சி எல்லைக்குட்பட்டது		
37	8217/2008	11-Dec-2008 11-Dec-2008 11-Dec-2008	உரிமை மாற்றம் - பெருநகர்	1. வி.ஆர்.. இராஜேந்திரன்	1. A. ராமராஜு	-
	Consideration Value/கைமாற்றுத் தொகை: Rs. 3,50,000/-		Market Value/சந்தை மதிப்பு: Rs. 3,50,000/-		PR Number/முந்தைய ஆவண எண்: 6178/ 2007	
	அட்டவணை 1 விவரங்கள்: Property Type/சொத்தின் வகைப்பாடு: விவசாய நிலம்			Property Extent/சொத்தின் விஸ்தீர்ணம்: பு.ஏ.0.30		
	Village & Street/கிராமம் மற்றும் தெரு: காளப்பட்டி_மேற்கு, காளப்பட்டி			Survey No./புல எண் : 128, 128/2, 128/2APART, 128/2BPART, 128/2CPART		
	Boundary Details: கிமே வண்டித்தடத்திற்கும் (வ), தங்கமணி கிரய பூமிக்கும் (கி), லதாபிரகாஷ் கிரய பூமிக்கும் (தெ), நாராயணன் வகையறா இதர பூமிக்கும் (மே)			Schedule Remarks/சொத்து விவரம் தொடர்பான குறிப்புரை: க.ச. 128/2 நெ காலையில் பு.ஏ.6.07 க்கு ஒர்பாக பூமிக்கு செக்குப்பந்தியும் அளவும். இமல் பு.ஏ.0.30 விஸ்தீரணமுள்ள பூமியும் சகிதம். இந்த விஸ்தீரணமுள்ள பூமியும், மேற்படி பூமிக்கு போக, வர நிலையில் உள்ள ரோட்டிலிருந்து க.ச.126, 127 நெ. காலைகளின் வழியாக உள்ள சகல ரோடுகளிலும், பொது தட பாத்தியங்களும் சகிதம். மேற்படி தடங்களில் தாங்கள் நடந்தும் வண்டி வாகனங்களுடனும் பொதுவாக போய் வந்து கொள்ள வேண்டியது.		
38	3022/2009	10-Jun-2009 10-Jun-2009 26-Jun-2009	உரிமை வைப்பு ஆவணம் வேண்டும் போது கடன் திரும்ப செலுத்த	1. M/S. இனியா ஸ்பின்வெல் இந்தியா (பி) லிமிடெட் 2. கே.ஆர். செங்காளியப்பன் (தனக்காகவும், ஷையின் டைரக்டர்) 3. ராய கவுண்டர்	1. இந்தியன் ஓவர்சீஸ் வங்கி	-
	Consideration Value/கைமாற்றுத் தொகை: Rs. 21,00,000/-		Market Value/சந்தை மதிப்பு: Rs. 21,00,000/-		PR Number/முந்தைய ஆவண எண்: 1357/ 1, 2462/ 6, 366/ 72, 3668/ 98, 5445/ 96, 686/ 85	
	Document Remarks/	Prev.Doc.No. 560/79. 3367/79.558/93. 1409/58 மூல ஆவணங்கள் ஒப்படைப்பு பத்திரம் ரூ. 2100000				

	ஆவணக் குறிப்புகள் :					
	அட்டவணை 1 விவரங்கள்: Property Type/சொத்தின் வகைப்பாடு: விவசாய நிலம்			Property Extent/சொத்தின் விஸ்தீர்ணம்: **பு.ஏ.** 1.43		
	Village & Street/கிராமம் மற்றும் தெரு: காளப்பட்டி_மேற்கு, காளப்பட்டி			Survey No./புல எண் : 1108, 1108/12, 128, 128/1, 155, 155/1		
	Boundary Details: எஸ்.குப்பண்ண கவுண்டர் சொத்துக்கும் (கி), மற்ற சொத்திற்கும் (வ), நஞ்சப்ப கவுண்டர் சொத்திற்கும்(தெ), எஸ்.எம்.ராய கவுண்டர் சொத்துக்கும் (மே)			Schedule Remarks/சொத்து விவரம் தொடர்பான குறிப்புரை: க ச 1108/2 நெ காலை பு.எ. 11.72 ல் பு.ஏ. 1.43 இமல் பு.ஏ. 1.43 உள்ள பூமி		
	அட்டவணை 2 விவரங்கள்: Property Type/சொத்தின் வகைப்பாடு: விவசாய நிலம்			Property Extent/சொத்தின் விஸ்தீர்ணம்: 3 **செண்ட்** 251 **சதுரடி**		
	Village & Street/கிராமம் மற்றும் தெரு: காளப்பட்டி_மேற்கு, காளப்பட்டி			Survey No./புல எண் : 1108, 1108/12, 128, 128/1, 155, 155/1		
	Boundary Details: தம்பி (எ) செங்காளியப்ப கவுண்டர் சொத்துக்கும் (கி), தென்வடல் பாதைக்கும்(மே), கிழமேல் பாதைக்கும்(தெ), சின்னிய கவுட்ர் சொத்துக்கும் (வ)			Schedule Remarks/சொத்து விவரம் தொடர்பான குறிப்புரை: க ச 155/1 நெ காலை பு.ஏ. 1.43 இமல் தெவ மேபு 74அடி, தெவ கிபு 61 அடி, கிமே வபு 36அடி, கிமே தெபு 64 அடி இந்தளவுள்ள 7 செண்ட் 75 சதுரடி இதில் சரிபாதி 3 செண்ட் 251 சதுரடி இடம் கதவு எண். 10/18, வரிவிதிப்பு எண் 1708 சகிதம்.		
	அட்டவணை 3 விவரங்கள்: Property Type/சொத்தின் வகைப்பாடு: விவசாய நிலம்			Property Extent/சொத்தின் விஸ்தீர்ணம்: **பு.ஏ.** 4.92		
	Village & Street/கிராமம் மற்றும் தெரு: காளப்பட்டி_மேற்கு, காளப்பட்டி			Survey No./புல எண் : 1108, 1108/12, 128, 128/1, 155, 155/1		
	Boundary Details: க ச 143-145 மற்றும் 146 நெ காலைக்கும் (வ), க ச 129 நெ காலைக்கும் (கி), பழனிசாமி சொத்துக்கும் (தெ), க ச 128/2 நெ காலைக்கும் (மே)			Schedule Remarks/சொத்து விவரம் தொடர்பான குறிப்புரை: க ச 128/1 நெ காலையில் பு.ஏ. 9.84 ல் பு.ஏ. 4.92 ல் தென்புரம் இமல் பு.ஏ. 4.92 உள்ள பூமி சகிதம் .		
39	5053/2009	07-Aug-2009 07-Aug-2009 12-Oct-2009	உரிமை மாற்றம் - பெருநகர்	1. பி. ராஜேஸ்வரி (தனக்காகவும் பவர்ஏஜண்டாகவும்) 2. எஸ். சாந்தமீனா 3. பி.ஆர். பிரபு 4. நல்லம்மாள் 5. பி. செந்திருபிரியா (முதல்வர்)	1. பி. ஜோஷி மேத்யூ	-
	Consideration Value/கைமாற்றுத் தொகை: Rs. 17,40,000/-		Market Value/சந்தை மதிப்பு: Rs. 17,44,000/-		PR Number/முந்தைய ஆவண எண்: 6458/ 2006	
	அட்டவணை 1 விவரங்கள்: Property Type/சொத்தின் வகைப்பாடு: வீட்டுமனை			Property Extent/சொத்தின் விஸ்தீர்ணம்: 6964.40 **சதுரடி**		
	Village & Street/கிராமம் மற்றும் தெரு: காளப்பட்டி_மேற்கு, காளப்பட்டி			Survey No./புல எண் : 128, 128/1, 128/1B		
	Boundary Details:			Schedule Remarks/சொத்து விவரம் தொடர்பான குறிப்புரை: க ச 128/1 பு.ஏ. 4.92 ல்		

	க ச 145 நெ காலைக்கும் (வ), ஷை ஏக்கர் 0.41 1/2 விஸ்தீரணமுள்ள பூமியில் இன்று பி.செந்திருபிரியா, பி.ஆர்.பிரபு ஆகியோர் கிரயம் பெறும் சொத்துக்கும் (கி), கிழமேல் 30 அடி அகல வண்டித்தடத்திற்கும்(தெ), தாமோதரசாமி பூமிக்கும்(மே)			தற்போது சப்டிவிசன்படி க ச 128/1பி நெ காலையில் பு.ஏ. 0.41 1/2 ல் கிழபுரம் ஓர்பாக சொத்துக்கு செக்குபந்தி விபரம் இமல் அயிட்டம் 1 கிமே வபு 41அடி, கிமே தெபு 43 அடி, தெவ கிபு 122 3/4 அடி, தெவ மேபு 118 அடி மற்றம் அயிட்டம் 2கிமே இபு 37 அடி, தெவ கிபு 53அடி, தெவ மேபு 50 அடி இந்தளவுள்ள ஆக ஒட்டு 6964.40 சதுரடி (அ) 647 சதுர மீட்டர் இடம் சகிதம். ஷைஇடத்திற்கு போகவர உள்ள மாமூல் வழி நடை தட பாத்தியம் சகிதம்.		
40	5054/2009	07-Aug-2009 07-Aug-2009 12-Oct-2009	உரிமை மாற்றம் - பெருநகர்	1. பி. ராஜேஸ்வரி (தனக்காகவும் பவர்ஏஜண்டாகவும்) 2. எஸ். சாந்தமீனா 3. பி.ஆர். பிரபு 4. நல்லம்மாள் 5. பி. செந்திருபிரியா (முதல்வர்)	1. கே. செல்வகுமரன்	-
	Consideration Value/கைமாற்றுத் தொகை: Rs. 10,80,000/-		Market Value/சந்தை மதிப்பு: Rs. 10,85,500/-		PR Number/முந்தைய ஆவண எண்: 6458/ 2006	
	அட்டவணை 1 விவரங்கள்: Property Type/சொத்தின் வகைப்பாடு: வீட்டுமனை			Property Extent/சொத்தின் விஸ்தீர்ணம்: 4335 **சதுரடி**		
	Village & Street/கிராமம் மற்றும் தெரு: காளப்பட்டி_மேற்கு, காளப்பட்டி			Survey No./புல எண் : 128, 128/1, 128/1B		
	Boundary Details: க ச 145 நெ காலைக்கும் (வ), தென்வடல் 23 அடி அகல வண்டித்தடத்துக்கும்(கி), கிழமேல் 30 அடி அகல வண்டித்தடத்திற்கும்(தெ), ஷை ஏ 0.41 1/2 உள்ள பூமியில் இன்று பி.செந்திருபிரியா கிரயம் பெறும் சொத்துக்கும் (மே)			Schedule Remarks/சொத்து விவரம் தொடர்பான குறிப்புரை: க ச 128/1 பு.ஏ. 4.92 ல் தற்போது சப்டிவிசன்படி க ச 128/1பி நெ காலையில் பு.ஏ. 0.41 1/2 ல் ஓர்பாக சொத்துக்கு செக்குபந்தி விபரம் இமல் கிமே வபு 39 அடி, கிமே தெபு 41 அடி, தெவ கிபு 110 3/4 அடி, தெவ மேபு 106 அடி இந்தளவுள்ள 4335 சதுரடி (அ) 402.73 சதுர மீட்டர் இடம் சகிதம் .ஷை இடத்திற்கு போகவர உள்ள மாமூல் வழிநடை தடபாத்தியம் சகிதம் .		
41	5055/2009	07-Aug-2009 07-Aug-2009 12-Oct-2009	உரிமை மாற்றம் - பெருநகர்	1. பி. ராஜேஸ்வரி (தனக்காகவும் பவர்ஏஜண்டாகவும்) 2. எஸ். சாந்தமீனா 3. பி.ஆர். பிரபு 4. நல்லம்மாள் 5. பி. செந்திருபிரியா (முதல்வர்)	1. பி.ஆர். பிரபு	-
	Consideration Value/கைமாற்றுத் தொகை: Rs. 6,00,000/-		Market Value/சந்தை மதிப்பு: Rs. 6,02,500/-		PR Number/முந்தைய ஆவண எண்: 6458/ 2006	
	அட்டவணை 1 விவரங்கள்: Property Type/சொத்தின் வகைப்பாடு: வீட்டுமனை			Property Extent/சொத்தின் விஸ்தீர்ணம்: 2405 **சதுரடி**		
	Village & Street/கிராமம் மற்றும் தெரு: காளப்பட்டி_மேற்கு, காளப்பட்டி			Survey No./புல எண் : 128, 128/1, 128/1B		

	Boundary Details: ஷை ஏ 0.41 1/2 உள்ள பூமியில் இன்று பி.ஜோஷி மேத்யூ கிரயம் பெறும் சொத்துக்கும்(வ), ணை ஏக்கர் 0.41 1/2 உள்ள பூமியில் இன்று பி.செந்திருபிரியா கிரயம் பெறும் சொத்துக்கும்(கி), கிழமேல் 30 அடி அகல வண்டித்தடத்திற்கும்(தெ), ஷை ஏ 0.41 1/2 உள்ள பூமியில் இன்று பி.ஜோஷி மேத்யூ கிரயம் பெறும் சொத்துக்கும் (மே)			Schedule Remarks/சொத்து விவரம் தொடர்பான குறிப்புரை: க ச 128/1 பு.ஏ. 4.92 ல் தற்போது சப்டிவிசன்படி க ச 128/1பி நெ காலையில் பு.ஏ. 0.41 1/2 ல் ஓர்பாக சொத்துக்கு செக்குபந்தி விபரம் இமல் கிமே இபு 37 அடி, தெவ இபு 65 அடி இந்தளவுள்ள 2405 சதுரடி (அ) 222.43 சதுர மீட்டர் இடம் சகிதம் .ஷைஇடத்திற்கு போகவர உள்ள மாமூல் வழிநடை தடபாத்யம் சகிதம்.		
42	5056/2009	07-Aug-2009 07-Aug-2009 12-Oct-2009	உரிமை மாற்றம் - பெருநகர்	1. பி. ராஜேஸ்வரி (தனக்காகவும் பவர்ஏஜண்டாகவும்) 2. எஸ். சாந்தமீனா 3. பி.ஆர். பிரபு 4. நல்லம்மாள் 5. பி. செந்திருபிரியா (முதல்வர்)	1. பி. செந்திருபிரியா (முதல்வர்) 2. பி. ராஜேஸ்வரி (முகவர்)	-
	Consideration Value/கைமாற்றுத் தொகை: Rs. 10,80,000/-		Market Value/சந்தை மதிப்பு: Rs. 10,88,000/-		PR Number/முந்தைய ஆவண எண்: 6458/ 2006	
	அட்டவணை 1 விவரங்கள்: Property Type/சொத்தின் வகைப்பாடு: வீட்டுமனை			Property Extent/சொத்தின் விஸ்தீர்ணம்: 4345 **சதுரடி**		
	Village & Street/கிராமம் மற்றும் தெரு: காளப்பட்டி_மேற்கு, காளப்பட்டி			Survey No./புல எண் : 128, 128/1, 128/1B		
	Boundary Details: க ச 145 நெ காலைக்கும் (வ), ஷை ஏக்கர் 0.41 1/2 விஸ்தீரணமுள்ள பூமியில் இன்று கே.செல்வகுமரன் கிரயம் பெறும் சொத்துக்கும் (கி), கிழமேல் 30 அடி அகல வண்டித்தடத்திற்கும்(தெ), ஷை ஏ 0.41 1/2 உள்ள பூமியில் இன்று பி.ஜோஷி மேத்யூ, பி.ஆர்.பிரபு கிரயம் பெறும் சொத்துக்கும் (மே)			Schedule Remarks/சொத்து விவரம் தொடர்பான குறிப்புரை: க ச 128/1 பு.ஏ. 4.92 ல் தற்போது சப்டிவிசன்படி க ச 128/1பி நெ காலையில் பு.ஏ. 0.41 1/2 ல் ஓர்பாக சொத்துக்கு செக்குபந்தி விபரம் இமல் கிமே வபு 37 அடி, கிமே தெபு 40 அடி, தெவ கிபு 115 அடி, தெவ மேபு 110 3/4 அடி இந்தளவுள்ள 4345 சதுரடி (அ) 403.66 சதுர மீட்டர் இடம் சகிதம். ஷை இடத்திற்கு போகவர உள்ள மாமூல் வழிநடை தடபாத்தியம் சகிதம்.		
43	5108/2009	15-Oct-2009 15-Oct-2009 15-Oct-2009	உரிமை மாற்றம் - பெருநகர்	1. M.. ராஜாமணி	1. S.. சோணாச்சலம்	-
	Consideration Value/கைமாற்றுத் தொகை: Rs. 21,00,000/-		Market Value/சந்தை மதிப்பு: Rs. 21,00,000/-		PR Number/முந்தைய ஆவண எண்: 922/ 2006	
	அட்டவணை 1 விவரங்கள்: Property Type/சொத்தின் வகைப்பாடு: வீட்டுமனை			Property Extent/சொத்தின் விஸ்தீர்ணம்: பு.ஏ.0.70**செண்ட்**		
	Village & Street/கிராமம் மற்றும் தெரு: காளப்பட்டி_மேற்கு, காளப்பட்டி			Survey No./புல எண் : 126, 126/1, 127, 128, 128/2, 128/2A2, 128/2B1, 128/2C1		
				Plot No./மனை எண் : வபு ஓர் பாகம்		
	Boundary Details: ஷை பு.ஏ. 1.40 விஸ்தீரணமுள்ள பூமியில் எனக்கு இன்னும் மீதமுள்ள			Schedule Remarks/சொத்து விவரம் தொடர்பான குறிப்புரை: க.ச.128/2நெ.காலை பு.ஏ.6.07க்கு தீர்வை ரூ.8.60 இதில் வடபுறம் ஓர் பாக பூமிக்கு செக்குபந்தியும் அளவும்		

	பூமிக்கும் (வ), தெவ வண்டித்தடத்துக்கும் (கி), க.ச.122 நெ.காலையில் ராமண கவுண்டர் வகையறா பூமிக்கும் தண்ணீர்பந்தல் பூமிக்கும் (தெ), க.ச.126 நெ.காலையில் வேலப்ப கவுண்டர் வகையறா பூமிக்கும் அச்சநாயக்கர் பூமிக்கும் (மே)			இமல் பு.ஏ.0.70(எழுபது செண்ட்) (அ) பு.ஹெக். 0.28.34 இந்த விஸ்தீரணமுள்ள பூமியும், ஷை பூமிக்கு போக வர நிலையில் உள்ள ரோட்டிலிருந்து க.ச.126/1, 127 நெ. காலைகளின் வழியாக உள்ள சகல ரோடுகளிலும், பொது தட பாத்தியங்களும் சகிதம். ஷை தடங்களில் தாங்கள் நடந்தும் வண்டி வாகனங்களுடனும் பொதுவாக போய் வந்து கொள்ள வேண்டியது. ஷை சொத்து தற்போது கோவை வடக்கு வட்டாட்சியர் அவர்களின் 17.03.2006ம் தேதிய உத்தரவு எண். ஆர்.டி.ஆர்.351/05ன்படி அங்கீகாரம் பெற்ற உட்பிரிவின்படி க.ச.128/2A2, க.ச.128/2B1, க.ச.128/2C1, நெ. காலைகளில் உள்ளது. பட்டா எண்.1144 ஷை சொத்து காளப்பட்டி பேரூராட்சி எல்லைக்குட்பட்டது.		
44	5133/2010	19-Jul-2010 19-Jul-2010 19-Jul-2010	உரிமை மாற்றம் - பெருநகர்	1. ஏ. ராமராஜு	1. ஆர். வீரப்பன்	-
	Consideration Value/கைமாற்றுத் தொகை: Rs. 4,50,000/-		Market Value/சந்தை மதிப்பு: Rs. 4,50,000/-		PR Number/முந்தைய ஆவண எண்: 1588/ 2007, 6178/ 2007, 8217/ 2008	
	அட்டவணை 1 விவரங்கள்: Property Type/சொத்தின் வகைப்பாடு: வீட்டுமனை			Property Extent/சொத்தின் விஸ்தீர்ணம்: பு.ஏ.0.30		
	Village & Street/கிராமம் மற்றும் தெரு: காளப்பட்டி_மேற்கு, காளப்பட்டி			Survey No./புல எண் : 128, 128/2, 128/2B2, 128/2C2		
	Boundary Details: கிழமேல் வண்டித்தடத்திற்கும்(வ), தங்கமணி அவர்களுக்கு பாத்தியப்பட்டுள்ள பூமிக்கும்(கி), லதாபிரகாஷ் அவர்களுக்குப் பாத்தியப்பட்டுள்ள பூமிக்கும் (தெ), நாராயணன் வகையறா பூமிக்கும்(மே)			Schedule Remarks/சொத்து விவரம் தொடர்பான குறிப்புரை: க ச 128/2 நெ காலை பு.ஏ. 6.07 இதில் இமல் பு.ஏ. 0.30 பூமியும் ஷை பூமிக்கு போகவர உள்ள மாமூல் வழிநடை தடபாத்தியம் சகிதம் .ஷை சொத்து க ச 128/2பி2, 2சி2 நெ காலையில் உள்ளது		
45	5737/2010	16-Aug-2010 16-Aug-2010 16-Aug-2010	இரசீது	1. இந்தியன் ஒவர்சீஸ் பேங்க்	1. M/s இனியா ஸ்பின்வெல் இண்டியா (பி) லிட் க்காக இயக்குனர் செங்காளியப்பன் 2. செங்காளியப்பன் (த&இயக்குனராக) 3. ராய கவுண்டர்	-
	Consideration Value/கைமாற்றுத் தொகை: Rs. 6,48,00,000/-		Market Value/சந்தை மதிப்பு: Rs. 6,48,00,000/-		PR Number/முந்தைய ஆவண எண்: 558/ 1983	
	Document Remarks/ ஆவணக் குறிப்புகள் :	ரசீது ரூ.64800000 அடமானக் கடன் தொகை செல்லானதாய் (அயிட்டம் 1 சொத்து பெரியநாயக்கன்பாளையம் சார்பதிவகம், கொண்டையம்பாளையம் கிராம சொத்து)				
	அட்டவணை 1 விவரங்கள்: Property Type/சொத்தின் வகைப்பாடு: வீட்டுமனை			Property Extent/சொத்தின் விஸ்தீர்ணம்: ஏ 1.43		
	Village & Street/கிராமம் மற்றும் தெரு: காளப்பட்டி_மேற்கு, காளப்பட்டி			Survey No./புல எண் : 1108, 1108/2, 128, 128/1, 155, 155/1		
	Boundary Details: S குப்பண்ண கவுண்டர் வூக்கு பாத்தியப்பட்ட சொத்துக்கும் (கி) (வ), நஞ்சப்ப			Schedule Remarks/சொத்து விவரம் தொடர்பான குறிப்புரை: க.ச 1108/2 பு.ஏ 11.72 ல் ஏ 1.43க்கு விபரம். இமல் ஏ 1.43		

	கவுண்டர் சொத்துக்கும் (தெ), S.M ராய கவுண்டர் வூ சொத்துக்கும் (மே)					
	அட்டவணை 2 விவரங்கள்: Property Type/சொத்தின் வகைப்பாடு: மனையும் கட்டிடமும்			Property Extent/சொத்தின் விஸ்தீர்ணம்: **ஏ** 1.43		
	Village & Street/கிராமம் மற்றும் தெரு: காளப்பட்டி_மேற்கு, காளப்பட்டி			Survey No./புல எண் : 1108, 1108/2, 128, 128/1, 155, 155/1		
	Boundary Details: தம்பி (எ) செங்காளியப்ப கவுண்டர் சொத்துக்கும் (கி), தெவ நடைபாதைக்கும் (மே), கிமே நடைபாதைக்கும் (தெ), சின்னிய கவுண்டர் பாத்தியப்பட்ட வீட்டுக்கும் (வ)			Schedule Remarks/சொத்து விவரம் தொடர்பான குறிப்புரை: க.ச 155/1 நெ காலையில் ஏ 1.43 க்கு விபரம். இமல் தெவ மேபு 74 அடி கிபு தெவ 61 அடி கிமே வபு 36 அடி கிமே தெபு 64 அடி ஆக 7 செண்ட் 75 சதுரடி ல் பாதி 3 செண்ட் 251 சதுரடி இடம் இதிலுள்ள கிழக்கு பார்த்த கட்டிடம் அதன் வூக்கள் சகிதம். வ.வி நெ 1708 க.நெ 10/18		
	அட்டவணை 3 விவரங்கள்: Property Type/சொத்தின் வகைப்பாடு: வீட்டுமனை			Property Extent/சொத்தின் விஸ்தீர்ணம்: **ஏ** 4.92		
	Village & Street/கிராமம் மற்றும் தெரு: காளப்பட்டி_மேற்கு, காளப்பட்டி			Survey No./புல எண் : 1108, 1108/2, 128, 128/1, 155, 155/1		
	Boundary Details: க.ச 143,145 மற்றும் 146 நெ காலைக்கும் (வ), ஜி.எஸ். நெ 129க்கும் (கி), பழனிசாமிக்கு பாத்தியப்பட்ட இடத்துக்கும் (தெ), க.ச 128/2 நெ காலைக்கும் (மே)			Schedule Remarks/சொத்து விவரம் தொடர்பான குறிப்புரை: க.ச 128/1 பு.ஏ 9.84ல் ஏ 4.92 தென்புரம் செக்குபந்தி விபரம். இமல் ஏ 4.92 சகிதம். க.ச 113 நெ காலையில் தெவ வண்டிப்பாதை சகிதம்.		
46	5965/2010	24-Aug-2010 24-Aug-2010 24-Aug-2010	உரிமை மாற்றம் - பெருநகர்	1. சுசரிதா கார்த்திக் (Sucharitha Kartik)	1. ராஜன் பி.நாயர்	-
	Consideration Value/கைமாற்றுத் தொகை: Rs. 29,90,000/-		Market Value/சந்தை மதிப்பு: Rs. 29,90,000/-		PR Number/முந்தைய ஆவண எண்: 4863/ 2006	
	அட்டவணை 1 விவரங்கள்: Property Type/சொத்தின் வகைப்பாடு: விவசாய நிலம்			Property Extent/சொத்தின் விஸ்தீர்ணம்: **பு.ஏ**. 0.47 1/4		
	Village & Street/கிராமம் மற்றும் தெரு: காளப்பட்டி_மேற்கு, காளப்பட்டி			Survey No./புல எண் : 128, 128/2, 128/2C2		
	Boundary Details: க ச 145-146 நெ காலைக்கும் (வ), கிழமேல் வண்டிப்பாதைக்கும் (தெ), நாராயணன் வூ சொத்துக்கும்(கி) (மே)			Schedule Remarks/சொத்து விவரம் தொடர்பான குறிப்புரை: க ச 128/2 நெ காலை பு.ஏ. 6.07 இதில் இமல் பு.ஏ. 0.47 1/4 பூமி சகிதம். ஷை பூமிக்கு போகவர உள்ளமாமூல் வழிநடை தட பாத்தியம் சகிதம் .ஷை சொத்து க ச 128/2சி2 நெ காலையில் உள்ளது.		
47	8495/2010	18-Nov-2010 18-Nov-2010 18-Nov-2010	உரிமை மாற்றம் - பெருநகர்	1. எஸ். தாமோதரன்	1. யூ. மேகலா சங்கர்	-
	Consideration Value/கைமாற்றுத் தொகை: Rs. 27,22,500/-		Market Value/சந்தை மதிப்பு: Rs. 27,22,500/-		PR Number/முந்தைய ஆவண எண்: 4958/ 2006	
	அட்டவணை 1 விவரங்கள்:			Property Extent/சொத்தின் விஸ்தீர்ணம்: 10890 **சதுரடி**		

	Property Type/சொத்தின் வகைப்பாடு: வீட்டுமனை					
	Village & Street/கிராமம் மற்றும் தெரு: காளப்பட்டி_மேற்கு, காளப்பட்டி			Survey No./புல எண் : 128, 128/1, 128/1B		
	Boundary Details: க ச 145-146 நெ காலைகளுக்கும் (வ), எனது இதர சொத்துக்கும் (கி), 30 அடி அகல காளப்பட்டி பேரூராட்சி சாலைக்கும்(தெ), ஆர்.செங்காளியப்பன் பூமிக்கும் (மே)			Schedule Remarks/சொத்து விவரம் தொடர்பான குறிப்புரை: க ச 128/1 நெ காலை பு.ஏ. 9.84 இதில் தென்புரம் சரிபாதி பு.ஏ. 4.92 இதில் பு.ஏ. 0.50 உள்ள பூமிக்கு செக்குபந்தி விபரம் இமல் கிமே வபு 81 அடி., கிமே தெபு 81.3 அடி., தெவ கிபு 138.9 அடி., தெவ மேபு 131 அடி இந்தளவுள்ள 10890 சதுரடி(அ) 25 செண்ட் இடம் சகிதம் .ஷை இடத்திற்கு போகவரஉள்ளமாமூல் வழிநடைதட பாத்தியம் சகிதம் .ஷை சொத்து க ச 128/1பி நெ காலையில் உள்ளது		
48	9133/2010	03-Dec-2010 03-Dec-2010 03-Dec-2010	உரிமை மாற்றம் - பெருநகர்	1. கே. நாராயணன் (முதல்வர்) 2. கே. விஸ்வநாதன் (முதல்வர்) 3. கே. வரதராஜன் (முதல்வர்) 4. பூவாத்தாள் (முதல்வர்) 5. விஜயலட்சுமி (முதல்வர்) 6. சித்ரா (முதல்வர்) 7. சுமதி (முதல்வர்) 8. திருமூர்த்தி (முதல்வர்) 9. சுமதி (முதல்வர்). 10. பாலகிருஷ்ணன் (முதல்வர்) 11. சதாசிவம் (முதல்வர்) 12. பழனிசாமி (முதல்வர்) 13. ஜி. பழனிசாமி (பவர் ஏஜண்ட்)	1. ஆர். செங்காளியப்பன்	-
	Consideration Value/கைமாற்றுத் தொகை: Rs. 9,95,000/-		Market Value/சந்தை மதிப்பு: Rs. 9,95,000/-		PR Number/முந்தைய ஆவண எண்: 3198/ 1962, 4096/ 1962	
	Document Remarks/ ஆவணக் குறிப்புகள் :	Prev Doc No.: 3198/1962, 4096/1962 (RO/CBE)				
	அட்டவணை 1 விவரங்கள்: Property Type/சொத்தின் வகைப்பாடு: வீட்டுமனை			Property Extent/சொத்தின் விஸ்தீர்ணம்: 3973 **சதுரடி**		
	Village & Street/கிராமம் மற்றும் தெரு: காளப்பட்டி_மேற்கு, காளப்பட்டி			Survey No./புல எண் : 128, 128/2, 128/2A, 128/2BPART		
	Boundary Details: க ச 146 நெ காலைக்கும் (வ), செங்காளியப்பன் சொத்துக்கும் (கி), 30 அடி அகல கிழமேல் ரோட்டுக்கும் (தெ), நாராயணன் வகையறா விற்ற பூமிக்கும் (மே)			Schedule Remarks/சொத்து விவரம் தொடர்பான குறிப்புரை: க ச 128/2 நெ காலை பு.ஏ. 6.07 ல் தற்போது சப்டிவிசன்படி க ச 128/2ஏ நெ காலை பு.ஏ. 1.78 இதில் இமல் கிமே இபு 29.05 அடி., தெவகிபு 134.06 அடி., தெவமேபு 136 அடி இந்தளவுள்ள 3973 சதுரடி (அ) 9 செண்ட் 53 சதுரடி இடம் சகிதம். ஷை இடத்திற்கு போகவர உள்ள மாமூல் வழி நடைதட பாத்தியம் சகிதம் ஷை சொத்து 128/2ஏ பார்ட் நெ காலையில் உள்ளது		

49	9160/2010	07-Dec-2010 07-Dec-2010 07-Dec-2010	ஏற்பாடு- குடும்ப உறுப்பினர்கள்	1. ஆர். செங்காளியப்பன்	1. எஸ். புஷ்பலதா	-
	Consideration Value/கைமாற்றுத் தொகை: Rs. 55,00,000/-		Market Value/சந்தை மதிப்பு: Rs. 55,00,000/-		PR Number/முந்தைய ஆவண எண்: 3198/ 1962, 4096/ 1962	
	Document Remarks/ ஆவணக் குறிப்புகள் :	தான செட்டில்மெண்ட் ரூ.5500000/- (மகளுக்கு)				
	அட்டவணை 1 விவரங்கள்: Property Type/சொத்தின் வகைப்பாடு: வீட்டுமனை			Property Extent/சொத்தின் விஸ்தீர்ணம்: 21796 **சதுரடி**		
	Village & Street/கிராமம் மற்றும் தெரு: காளப்பட்டி_மேற்கு, காளப்பட்டி			Survey No./புல எண் : 128, 128/1, 128/1B, 128/1BPART, 128/2, 128/2A, 128/2APART		
	Boundary Details: க ச 143, 145, 146 நெ காலைகளுக்கும் (வ), என் இதர சொத்திற்கும் (கி), 30 அடி அகல கிழமேல் ரோட்டுக்கும் (தெ), நாராயணன் வகையறா விற்ற பூமிக்கும் (மே)			Schedule Remarks/சொத்து விவரம் தொடர்பான குறிப்புரை: க ச 128/1 நெ காலை பு.ஏ. 9.84 இதில் சப்டிவிசன்படி க ச 128/1பி நெ காலை பு.ஏ. 4.92 இதில் விற்றது நீங்கலாக மீதமுள்ளது கிழபுரமாக 40.88 செண்ட். க ச 128/2 நெ காலை பு.ஏ. 6.07 இதில் சப்டிவிசன்படி க ச 128/2ஏ நெ காலை பு.ஏ. 1.78 இதில் மேல்புரமாக 9.12 செண்ட் ஆக மொத்தம் 50.00 செண்ட் இதில் இமல் கிமே வபு 157 1/4 அடி, கிமே தெபு 157 1/2 அடி, தெவ கிபு 134 1/2 அடி, தெவ மேபு 142 1/2 அடி இந்தளவுள்ள 21796 சதுரடி (அ) 50 செண்ட் இடம் சகிதம் ஷை இடத்திற்கு போகவர உள்ளமாமூல வழிநடைதட பாத்தியம் சகிதம் . ஷை சொத்து க ச 128/1பி பார்ட், 128/2ஏ பார்ட் நெ காலையில் உள்ளது		
50	9368/2010	10-Dec-2010 10-Dec-2010 10-Dec-2010	ஏற்பாடு- குடும்ப உறுப்பினர்கள்	1. ஆர். செங்காளியப்பன்	1. எஸ். புஷ்பலதா	-
	Consideration Value/கைமாற்றுத் தொகை: Rs. 15,00,000/-		Market Value/சந்தை மதிப்பு: Rs. 15,00,000/-		PR Number/முந்தைய ஆவண எண்: 558/ 1983	
	Document Remarks/ ஆவணக் குறிப்புகள் :	தா செ ரூ.1500000 (மகளுக்கு)				
	அட்டவணை 1 விவரங்கள்: Property Type/சொத்தின் வகைப்பாடு: வீட்டுமனை			Property Extent/சொத்தின் விஸ்தீர்ணம்: 6028 **சதுரடி**		
	Village & Street/கிராமம் மற்றும் தெரு: காளப்பட்டி_மேற்கு, காளப்பட்டி			Survey No./புல எண் : 128, 128/1, 128/1B, 128/1BPART		
	Boundary Details: க ச 143-145 நெ காலைகளுக்கும் (வ), நான் விற்ற சொத்திற்கும் (கி), 30 அடி அகல கிழமேல் ரோட்டுக்கும்(தெ), உனது இதர சொத்துக்கும் (மே)			Schedule Remarks/சொத்து விவரம் தொடர்பான குறிப்புரை: க ச 128/1 நெ காலை பு.ஏ. 9.84 இதில் சப்டிவிசன்படி க ச 128/1பி நெ காலை பு.ஏ.4.92 ல் கிமே வபு 42 3/4 அடி, கிமே தெபு 43 அடி, தெவகிபு 142 1/2 அடி, தெவமேபு 139 அடி இந்தளவுள்ள 6028 சதுரடி (அ) 13.84 செண்ட் இடம் சகிதம் .ஷை இடத்திற்கு போகவரஉள்ள மாமூல வழிநடை தட பாத்தியம் சகிதம் .ஷை சொத்து க ச 128/1பி பார்ட் நெ காலையில்		

				உள்ளது.		
51	1736/2011	25-Feb-2011 25-Feb-2011 25-Feb-2011	உரிமை வைப்பு ஆவணம் வேண்டும் போது கடன் திரும்ப செலுத்த	1. எஸ். புஷ்பலதா	1. இந்தியன் ஓவர்சீஸ் வங்கி	-
	Consideration Value/கைமாற்றுத் தொகை: Rs. 90,00,000/-		Market Value/சந்தை மதிப்பு: Rs. 90,00,000/-		PR Number/முந்தைய ஆவண எண்: 1409/ 1958, 3198/ 1962, 558/ 1983, 5737/ 2010, 9133/ 2010	
	Document Remarks/ ஆவணக் குறிப்புகள் :	Prev.Doc.No. 9160/2010, மூல ஆவணங்கள் ஒப்படைப்பு பத்திரம் ரூ.9000000				
	அட்டவணை 1 விவரங்கள்: Property Type/சொத்தின் வகைப்பாடு: வீட்டுமனை			Property Extent/சொத்தின் விஸ்தீர்ணம்: 21796 **சதுரடி**		
	Village & Street/கிராமம் மற்றும் தெரு: காளப்பட்டி_மேற்கு, காளப்பட்டி			Survey No./புல எண் : 128, 128/1, 128/1B, 128/1BPART, 128/2A, 128/2APART		
	Boundary Details: க ச 143-145-146 நெ காலைக்கும் (வ), 30 அடி கிழமேல் ரோட்டுக்கும் (தெ), நாராயணன் சொத்துக்கும்(மே), செங்காளியப்பன் சொத்துக்கும்(கி)			Schedule Remarks/சொத்து விவரம் தொடர்பான குறிப்புரை: க ச 128/1 நெ காலை பு.ஏ. 4.92 சப்டிவிசன்படி க ச 128/1பி நெ காலையில் கிழபுரம் பு.ஏ. 40.88 செண்ட் , க ச 128/2 பு.ஏ. 6.07 ல் பு.ஏ. 1.78 தற்போது சப்டிவிசன்படி க ச 128/2ஏ நெ காலையில் மேல்புரம் பு.ஏ. 9.12 செண்ட் இதில் இமல் கிமே வபு 157 1/4 அடி, கிமே தெபு 157 1/2 அடி, தெவ கிபு 134 1/2 அடி, தெவ மேபு 142 1/2 அடி இந்தளவுள்ள 21796 சதுரடி (அ) 50 செண்ட் 2024.90 சதுர மீட்டர் இடம் சகிதம். ஷை சொத்துக்கு போகவர உள்ள மாமூல வழிநடைதட பாத்தியம் சகிதம் .ஷை சொத்து க ச 128/1பிபார்ட், 128/2ஏ பார்ட் நெ காலையில் உள்ளது		
52	5076/2011	24-Jun-2011 24-Jun-2011 24-Jun-2011	தானம் பெருநகர்	1. ஆர். செங்காளியப்பன் 2. கே. நாராயணன் (முதல்வர்) 3. கே. விஸ்வநாதன் (முதல்வர்) 4. கே. வரதராஜன் (முதல்வர்) 5. திருமூர்த்தி (முதல்வர்) 6. சுமதி (முதல்வர்). 7. பாலகிருஷ்ணன் (முதல்வர்) 8. சதாசிவம் (முதல்வர்) 9. ஜி. பழனிசாமி (முகவர்) 10. எம். ஆறுக்குட்டி (முதல்வர்) 11. ஆர். லோகநாதன் (முகவர்)	1. காளப்பட்டி பேரூராட்சி	-

				12. விஜயலட்சுமி (முதல்வர்) 13. பூவாத்தாள் (முதல்வர்) 14. சுமதி (முதல்வர்)		
	Consideration Value/கைமாற்றுத் தொகை: Rs. 100/-		Market Value/சந்தை மதிப்பு: -		PR Number/முந்தைய ஆவண எண்: 558/ 1983, 7864/ 2006	
	Document Remarks/ ஆவணக் குறிப்புகள் :	தா செ ரூ.100 (ரோடுக்காக)				
	அட்டவணை 2 விவரங்கள்: Property Type/சொத்தின் வகைப்பாடு: வீட்டுமனை			Property Extent/சொத்தின் விஸ்தீர்ணம்: 12825 **சதுரடி**		
	Village & Street/கிராமம் மற்றும் தெரு: காளப்பட்டி_மேற்கு, காளப்பட்டி			Survey No./புல எண் : 128, 128/1, 128/2, 129		
	Boundary Details: ரோடு நெ 1 க்கும் (வ), க ச 129 நெ காலையில் ஏற்கனவே எம்.ஆறுக்குட்டி விற்ற பூமிக்கும்(கி), க ச 129 நெ காலையில் இன்னும் மீதமுள்ள இடத்திற்கும் (தெ), க ச 129 நெ காலையில் ஏற்கனவே எம்.ஆறுக்குட்டி விற்ற பூமிக்கும் (மே)			Schedule Remarks/சொத்து விவரம் தொடர்பான குறிப்புரை: ரோடு நெ 2 க்கு செக்குபந்தி விபரம் இமல் கிமே இபு 30 அடி., தெவகிபு 428 1/2 அடி., தெவ மேபு 426 1/2 அடி இந்தளவுள்ள 12825 சதுரடி தென்வடல் ரோடு சகிதம் .ஆக ஒட்டு 56145 சதுரடி 5216 சதுரடி ரோடு சகிதம்.		
	அட்டவணை 1 விவரங்கள்: Property Type/சொத்தின் வகைப்பாடு: வீட்டுமனை			Property Extent/சொத்தின் விஸ்தீர்ணம்: 43320 **சதுரடி**		
	Village & Street/கிராமம் மற்றும் தெரு: காளப்பட்டி_மேற்கு, காளப்பட்டி			Survey No./புல எண் : 128, 128/1, 128/2, 129		
	Boundary Details: க ச 128-129 நெ காலையில் ஏற்கனவே ஆர்.செங்காளியப்பன் எம்.ஆறுக்குட்டி மற்றும் நாராயணன் வகையறா விற்பனை செய்துள்ள பூமிக்கும், க ச 129 நெ காலையில் உள்ள 30 அடி அகல தென்வடல் ரோட்டுக்கும் (வ), க ச 129 நெ காலையில் மீதமுள்ள இடத்திற்கும்(கி), க ச 128-129 நெ காலையில் ஏற்கனவே ஆர்.செங்காளியப்பன் எம்.ஆறுக்குட்டி மற்றும் நாராயணன் வகையறா விற்பனை செய்துள்ள பூமிக்கும், ரோடு நெ 2 க்கும், க ச 128 நெ காலையில் விடப்பட்டுள்ள 30 அடி அகல தென்வடல் ரோடுகளுக்கும்(தெ), நிலையிலுள்ள கிழமேல் பஞ்சாயத்து ரோட்டுக்கும் (மே)			Schedule Remarks/சொத்து விவரம் தொடர்பான குறிப்புரை: க ச 128/1 நெ காலைபு.ஏ. 9.84 ல் சரிபாதி தென்புரம் பு.ஏ. 4.92 க ச 128/2 பு-ஏ. 6.07 க ச 129 நெ காலை பு.ஏ. 5.54 ஆக ஒட்டு பு.ஏ.16.53 ல் அயிட்டம் 1 இமல் கி இேபு 1444 அடி தெவ இபு 30 அடி இந்தளவுள்ள 43320 சதுரடி இடம் சகிதம்.		
53	5635/2011	11-Jul-2011 11-Jul-2011 11-Jul-2011	இரசீது	1. இந்தியன் ஓவர்சீஸ் வங்கி	1. எஸ். புஷ்பலதா	-
	Consideration Value/கைமாற்றுத் தொகை: Rs. 90,00,000/-		Market Value/சந்தை மதிப்பு: Rs. 90,00,000/-		PR Number/முந்தைய ஆவண எண்: 1736/ 2011	
	Document Remarks/ ஆவணக் குறிப்புகள் :	ரசீது ரூ.9000000 அடமானக் கடன் தொகை செல்லானதாய்				
	அட்டவணை 1 விவரங்கள்:			Property Extent/சொத்தின் விஸ்தீர்ணம்: 21796 **சதுரடி**		

	Property Type/சொத்தின் வகைப்பாடு: வீட்டுமனை					
	Village & Street/கிராமம் மற்றும் தெரு: காளப்பட்டி_மேற்கு, காளப்பட்டி			Survey No./புல எண் : 128, 128/1, 128/1B, 128/1BPART, 128/2A, 128/2APART		
	Boundary Details: க ச 143-145-146 நெ காலைக்கும் (வ), 30 அடி கிழமேல் ரோட்டுக்கும் (தெ), நாராயணன் சொத்துக்கும்(மே), செங்காளியப்பன் சொத்துக்கும்(கி)			Schedule Remarks/சொத்து விவரம் தொடர்பான குறிப்புரை: க ச 128/1 நெ காலை பு.ஏ. 4.92 சப்டிவிசன்படி க ச 128/1பி நெ காலையில் கிழபுரம் பு.ஏ. 40.88 செண்ட் , க ச 128/2 பு.ஏ. 6.07 ல் பு.ஏ. 1.78 தற்போது சப்டிவிசன்படி க ச 128/2ஏ நெ காலையில் மேல்புரம் பு.ஏ. 9.12 செண்ட் இதில் இமல் கிமே வபு 157 1/4 அடி, கிமே தெபு 157 1/2 அடி, தெவ கிபு 134 1/2 அடி, தெவ மேபு 142 1/2 அடி இந்தளவுள்ள 21796 சதுரடி (அ) 50 செண்ட் 2024.90 சதுர மீட்டர் இடம் சகிதம். ஷை சொத்துக்கு போகவர உள்ள மாமூல வழிநடைதட பாத்தியம் சகிதம் .ஷை சொத்து க ச 128/1பிபார்ட், 128/2ஏ பார்ட் நெ காலையில் உள்ளது		
54	6126/2011	27-Jul-2011 27-Jul-2011 27-Jul-2011	உரிமை மாற்றம் - பெருநகர்	1. எஸ். புஷ்பலதா	1. எஸ். பழனிவேல் 2. என். ரவி 3. பி.ஏ. செந்தில்குமார்	-
	Consideration Value/கைமாற்றுத் தொகை: Rs. 26,00,000/-		Market Value/சந்தை மதிப்பு: Rs. 26,00,000/-		PR Number/முந்தைய ஆவண எண்: 558/ 1983, 9130/ 2010, 9160/ 2010	
	அட்டவணை 1 விவரங்கள்: Property Type/சொத்தின் வகைப்பாடு: விவசாய நிலம்			Property Extent/சொத்தின் விஸ்தீர்ணம்: 21796 **சதுரடி**		
	Village & Street/கிராமம் மற்றும் தெரு: காளப்பட்டி_மேற்கு, காளப்பட்டி			Survey No./புல எண் : 128, 128/1, 128/1BPART, 128/2, 128/2A1B		
	Boundary Details: க ச 143,இ 145-146 நெ காலைகளுக்கும் (வ), செங்காளியப்பன் இதர சொத்துக்கும் (கி), 30 அடிஅகல கிழமேல் ரோட்டுக்கும்(தெ), நாராயணன் வகையறா விற்ற பூமிக்கும் (மே)			Schedule Remarks/சொத்து விவரம் தொடர்பான குறிப்புரை: க ச 128/1 நெ காலை பு.ஏ. 9.84 ல் சப்டிவிசன்படி க ச 128/1பி நெ காலை பு.ஏ. 4.92 ல் கிழபுரமாக பு.ஏ. 40.88 செண்ட், க ச 128/2 நெ காலை பு.ஏ. 6.07 ல் சப்டிவிசன்படி க ச 128/2ஏ நெகாலைபு.ஏ. 1.78 ல் மேல்புரமாக பு.ஏ. 9.12 செண்ட் ஆக மொத்தம் 50.0 செண்ட் சொத்துக்கு செக்குபந்தி விபரம் இமல் கிமே வபு 157 1/4 அடி, கிமே தெபு 157 1/2 அடி, தெவ கிபு 134 1/2 அடி, தெவ மேபு 142 1/2 அடி இந்தளவுள்ள 21796 சதுரடி (அ) 50 செண்ட் இடம் சகிதம் .ஷை இடத்திற்கு போகவர உள்ளமாமூல வழிநடைதட பாத்தியம் சகிதம். ஷை சொத்து க ச 128/1பி பார்ட், 128/2ஏ1பி நெ காலையல் உள்ளது		
55	9318/2011	21-Nov-2011 21-Nov-2011 21-Nov-2011	உரிமை மாற்றம் - பெருநகர்	1. ஜி.. வீரம்மாள் (1)	1. -. சித்ரா ஜெகநாதன்	-
	Consideration Value/கைமாற்றுத் தொகை: Rs. 14,50,000/-		Market Value/சந்தை மதிப்பு: Rs. 14,50,000/-		PR Number/முந்தைய ஆவண எண்: 7720/ 2008	
	அட்டவணை 1 விவரங்கள்: Property Type/சொத்தின் வகைப்பாடு: விவசாய நிலம்			Property Extent/சொத்தின் விஸ்தீர்ணம்: **பு ஏ** 0.30**ல் பு.ஏ**.0.22 1/2		
	Village & Street/கிராமம் மற்றும் தெரு: காளப்பட்டி_மேற்கு, காளப்பட்டி			Survey No./புல எண் : 128, 128/2, 128/2A2PART, 128/2B2PART, 128/2C2PART		
	Boundary Details:			Schedule Remarks/சொத்து விவரம் தொடர்பான குறிப்புரை: க ச 128/2 நெ காலை பு		

	கிழமேல் வண்டித்தடத்திற்கும் (வ), ஷை நாராயணன் வகையறா இதர பூமிக்கும் (கி), லதா பிரகாஷ் கிரய பூமிக்கும் (தெ), க ச 126-127 நெ காலைகளில் மருதாசல முதலியார் மனைவி சிவகாமி பூமிக்கும் (மே)			ஏ 6.07 இதில் இன்று தங்களுக்கு கிரயம் செய்து கொடுத்துள்ள ஓர்பாக சொத்திற்கு செக்குபந்தி விபரம் இமல் பு ஏ 0.30 இந்த விஸ்தீரணமுள்ள பூமியும் ஷை பூமிக்கு போகவர நிலையில் உள்ள ரோட்டிலிருந்து க ச 126-127 நெ காலைகளின் வழியாக உள்ள சகல ரோடுகளிலும் பொது தட பாத்தியங்களும் சகிதம்ஷை தடங்களில் தாங்கள் நடந்தும் வண்டி வாகனங்களுடனும் பொதுவாக போய் வந்துகொள்ள வேண்டியது. ஷை சொத்து க ச 128/1ஏபார்ட், 128/2பிபார்ட், 128/2சி பார்ட் நெ காலையில் உள்ளது. ஷை சொத்து காளப்பட்டி சிறப்பு சிற்றூராட்சி எல்லைக்குட்பட்டது. ஷை பூமியில் 3/4 பங்கான பு.ஏ.0.22 1/2 விஸ்தீரணமுள்ள பூமி இந்த கிரயத்திற்கு கட்டுப்பட்டதாகும்.		
56	3057/2012	27-Apr-2012 27-Apr-2012 27-Apr-2012	தானம் பெருநகர்	1. ஏ. ராமராஜு (முதல்வர்) 2. வி.ஆர். இராஜேந்திரன் (முகவர்)	1. கோயமுத்தூர் மாநகராட்சி	-
	Consideration Value/கைமாற்றுத் தொகை: Rs. 100/-		Market Value/சந்தை மதிப்பு: Rs. 100/-		PR Number/முந்தைய ஆவண எண்: 1476/ 2007	
	Document Remarks/ ஆவணக் குறிப்புகள் :	தா செ ரூ.100 (ரோடுக்காக)				
	அட்டவணை 1 விவரங்கள்: Property Type/சொத்தின் வகைப்பாடு: வீட்டுமனை			Property Extent/சொத்தின் விஸ்தீர்ணம்: 3128 **சதுரடி**		
	Village & Street/கிராமம் மற்றும் தெரு: காளப்பட்டி_மேற்கு, காளப்பட்டி			Survey No./புல எண் : 128, 128/1B		
	Boundary Details: க ச 143, 145, 146 நெ காலைகளிலுள்ள பூமிக்கும் (வ), ஷை பு.ஏ. 0.31 பூமியில் ஏ.ராமராஜு இதர பூமிக்கும் (கி), நிலையிலுள்ள 30 அடி அகல கிழமேல் ரோட்டுக்கும்(தெ), க ச 128/1பி நெ காலையில் ஆர்.வெங்காளியப்பன் விற்ற பூமிக்கும்(மே)			Schedule Remarks/சொத்து விவரம் தொடர்பான குறிப்புரை: க ச 128/1பி நெ காலை பு.ஏ. 0.45 ல் இமல் கிமே வபு 32 1/4 அடி, கிமே தெபு 33 3/4 அடி, தெவ கிபு 106 அடி, தெவ மேபு 102 1/2 அடி இந்தளவுள்ள 3128 சதுரடி இடம் சகிதம்.		
57	4754/2012	11-Jul-2012 12-Jul-2012 12-Jul-2012	இரசீது	1. இந்தியன் ஒவர்சீஸ் பேங்க்	1. M/s இனியா ஸ்பின்வெல் இண்டியா (பி) லிட் க்காக இயக்குனர் செங்காளியப்பன் 2. செங்காளியப்பன் (த&இயக்குனராக) 3. ராய கவுண்டர்	-
	Consideration Value/கைமாற்றுத் தொகை: Rs. 6,48,00,000/-		Market Value/சந்தை மதிப்பு: Rs. 6,48,00,000/-		PR Number/முந்தைய ஆவண எண்: 9280/ 2006	
	Document Remarks/ ஆவணக் குறிப்புகள் :	ரசீது ரூ.64800000 அடமானக் கடன் தொகை செல்லானதாய்				
	அட்டவணை 1 விவரங்கள்: Property Type/சொத்தின் வகைப்பாடு: வீட்டுமனை			Property Extent/சொத்தின் விஸ்தீர்ணம்: ஏ 1.43		

	Village & Street/கிராமம் மற்றும் தெரு: காளப்பட்டி_மேற்கு, காளப்பட்டி			Survey No./புல எண் : 1108/2, 128/1, 155/1		
	Boundary Details: S குப்பண்ண கவுண்டர் வூக்கு பாத்தியப்பட்ட சொத்துக்கும் (கி) (வ), நஞ்சப்ப கவுண்டர் சொத்துக்கும் (தெ), S.M ராய கவுண்டர் வூ சொத்துக்கும் (மே)			Schedule Remarks/சொத்து விவரம் தொடர்பான குறிப்புரை: க.ச 1108/2 பு.ஏ 11.72 ல் ஏ 1.43க்கு விபரம். இமல் ஏ 1.43		
	அட்டவணை 2 விவரங்கள்: Property Type/சொத்தின் வகைப்பாடு: மனையும் கட்டிடமும்			Property Extent/சொத்தின் விஸ்தீர்ணம்: **ஏ** 1.43		
	Village & Street/கிராமம் மற்றும் தெரு: காளப்பட்டி_மேற்கு, காளப்பட்டி			Survey No./புல எண் : 1108/2, 128/1, 155/1		
	Boundary Details: தம்பி (எ) செங்காளியப்ப கவுண்டர் சொத்துக்கும் (கி), தெவ நடைபாதைக்கும் (மே), கிமே நடைபாதைக்கும் (தெ), சின்னிய கவுண்டர் பாத்தியப்பட்ட வீட்டுக்கும் (வ)			Schedule Remarks/சொத்து விவரம் தொடர்பான குறிப்புரை: க.ச 155/1 நெ காலையில் ஏ 1.43 க்கு விபரம். இமல் தெவ மேபு 74 அடி கிபு தெவ 61 அடி கிமே வபு 36 அடி கிமே தெபு 64 அடி ஆக 7 செண்ட் 75 சதுரடி ல் பாதி 3 செண்ட் 251 சதுரடி இடம் இதிலுள்ள கிழக்கு பார்த்த கட்டிடம் அதன் வூக்கள் சகிதம். வ.வி நெ 1708 க.நெ 10/18		
	அட்டவணை 3 விவரங்கள்: Property Type/சொத்தின் வகைப்பாடு: வீட்டுமனை			Property Extent/சொத்தின் விஸ்தீர்ணம்: **ஏ** 4.92		
	Village & Street/கிராமம் மற்றும் தெரு: காளப்பட்டி_மேற்கு, காளப்பட்டி			Survey No./புல எண் : 1108/2, 128/1, 155/1		
	Boundary Details: க.ச 143,145 மற்றும் 146 நெ காலைக்கும் (வ), ஜி.எஸ். நெ 129க்கும் (கி), பழனிசாமிக்கு பாத்தியப்பட்ட இடத்துக்கும் (தெ), க.ச 128/2 நெ காலைக்கும் (மே)			Schedule Remarks/சொத்து விவரம் தொடர்பான குறிப்புரை: க.ச 128/1 பு.ஏ 9.84ல் ஏ 4.92 தென்புரம் செக்குபந்தி விபரம். இமல் ஏ 4.92 சகிதம். க.ச 113 நெ காலையில் தெவ வண்டிப்பாதை சகிதம்.		
58	2245/2013	31-Aug-2012 31-Aug-2012 28-Mar-2013	உரிமை மாற்றம் - பெருநகர்	1. ஏ. ராமராஜு	1. எஸ். கனகேஸ்வரி	-
	Consideration Value/கைமாற்றுத் தொகை: Rs. 2,95,000/-		Market Value/சந்தை மதிப்பு: Rs. 2,95,000/-		PR Number/முந்தைய ஆவண எண்: 1476/ 2007	
	அட்டவணை 1 விவரங்கள்: Property Type/சொத்தின் வகைப்பாடு: வீட்டுமனை			Property Extent/சொத்தின் விஸ்தீர்ணம்: 4910 **சதுரடி**		
	Village & Street/கிராமம் மற்றும் தெரு: காளப்பட்டி_மேற்கு, காளப்பட்டி			Survey No./புல எண் : 128, 128/1B		
				Plot No./மனை எண் : கிழபுரம்		
	Boundary Details: சர்வே எண்கள். 143-145-146 காலை நிலங்களுக்கும்(வ), 30 அடி அகல கிழமேல் ரோட்டுக்கும்(தெ), கே.மணி கிரய நிலத்திற்கும்(கி), முன்பு ஆர்.செங்காளியப்பன் நிலமாகயிருந்து தற்போது 30 அடி அகல தென்வடல் ரோட்டுக்கும்(மே)			Schedule Remarks/சொத்து விவரம் தொடர்பான குறிப்புரை: க ச 128/1பி நெ காலை பு.ஏ. 0.45 ல் பு.ஏ. 0.31 9820 சதுரடி (அ) 22 செண்ட் 237 சதுரடிக்கு செக்குபந்தி விபரம் இமல் கிமே வபு 107 1/2 அடி, கிமே தெபு 99 அடி, தெவகிபு 102 1/2 அடி மேபு தெவ 88 3/4 அடி இந்தளவுள்ள 9820 சதுரடி (அ) 22 செண்ட் 237 சதுரடி இடம் சகிதம். இதில் கிழபுரம் சரிபாதி 4910 சதுரடி சகிதம்.		
59	2246/2013	31-Aug-2012 31-Aug-2012	உரிமை மாற்றம் - பெருநகர்	1. ஏ. ராமராஜு	1. எஸ். கனகேஸ்வரி	-

		28-Mar-2013				
	Consideration Value/கைமாற்றுத் தொகை: Rs. 2,95,000/-		Market Value/சந்தை மதிப்பு: Rs. 2,95,000/-		PR Number/முந்தைய ஆவண எண்: 1476/ 2007	
	அட்டவணை 1 விவரங்கள்: Property Type/சொத்தின் வகைப்பாடு: வீட்டுமனை			Property Extent/சொத்தின் விஸ்தீர்ணம்: 4910 **சதுரடி**		
	Village & Street/கிராமம் மற்றும் தெரு: காளப்பட்டி_மேற்கு, காளப்பட்டி			Survey No./புல எண் : 128, 128/1B		
				Plot No./மனை எண் : மேல்புரம்		
	Boundary Details: சர்வே எண்கள். 143-145-146 காலை நிலங்களுக்கும்(வ), 30 அடி அகல கிழமேல் ரோட்டுக்கும்(தெ), கே.மணி கிரய நிலத்திற்கும்(கி), முன்பு ஆர்.செங்காளியப்பன் நிலமாகயிருந்து தற்போது 30 அடி அகல தென்வடல் ரோட்டுக்கும்(மே)			Schedule Remarks/சொத்து விவரம் தொடர்பான குறிப்புரை: க ச 128/1பி நெ காலை பு.ஏ. 0.45 ல் பு.ஏ. 0.31 9820 சதுரடி (அ) 22 செண்ட் 237 சதுரடிக்கு செக்குபந்தி விபரம் இமல் கிமே வபு 107 1/2 அடி, கிமே தெபு 99 அடி, தெவகிபு 102 1/2 அடி மேபு தெவ 88 3/4 அடி இந்தளவுள்ள 9820 சதுரடி (அ) 22 செண்ட் 237 சதுரடி இடம் சகிதம். இதில் மேல்புரம் சரிபாதி 4910 சதுரடி சகிதம்.		
60	6534/2013	16-Aug-2013 16-Aug-2013 28-Sep-2013	உரிமை மாற்றம் - பெருநகர்	1. எஸ். பழனிவேல் 2. என். ரவி 3. பி.ஏ. செந்தில்குமார்	1. ஜி. விஜயலட்சுமி	-
	Consideration Value/கைமாற்றுத் தொகை: Rs. 65,34,000/-		Market Value/சந்தை மதிப்பு: Rs. 65,34,000/-		PR Number/முந்தைய ஆவண எண்: 6126/ 2011	
	அட்டவணை 1 விவரங்கள்: Property Type/சொத்தின் வகைப்பாடு: வீட்டுமனை			Property Extent/சொத்தின் விஸ்தீர்ணம்: 10903 **சதுரடி**		
	Village & Street/கிராமம் மற்றும் தெரு: காளப்பட்டி_மேற்கு, காளப்பட்டி			Survey No./புல எண் : 128/1, 128/1BPART, 128/2, 128/2A1B		
				Plot No./மனை எண் : கிழபுரம்		
	Boundary Details: க ச 146 நெ காலைக்கும் (வ), 30 அடி அகல கிழமேல் ரோட்டுக்கும் (தெ), விற்பவர்களுக்கு மீதமுள்ள சொத்துக்கும் (கி), நாராயணன் அவர்கள் விற்ற பூமிக்கும்(மே)			Schedule Remarks/சொத்து விவரம் தொடர்பான குறிப்புரை: க ச 128/1, 2 நெ காலைகளில் 50 செண்ட் இதில் கிழபுரம் பகுதிக்கு செக்குபந்தி விபரம் இமல் கிமே வபு 79.9 அடி, கிமே தெபு 80 அடி, தெவ கிபு 134.6 அடி, தெவ மேபு 138.6 அடி இந்தளவுள்ள 10903 சதுரடி(அ) 25 செண்ட் 013 சதுரடி இடம சகிதம். ஷை சொத்துக்கு போகவர உள்ள மாமூல் வழி நடை தட பாத்தியம் சகிதம். ஷை சொத்து க ச 128/1பி பார்ட், 128/2ஏ1பி நெ காலையில் உள்ளது		
61	4763/2014	02-May-2014 02-May-2014 01-Jul-2014	உரிமை மாற்றம் - பெருநகர்	1. பொன்மலர் 2. உமையாள் 3. மாதேஸ்வரி	1. பாலசுப்ரமணியம்	-
	Consideration Value/கைமாற்றுத் தொகை: Rs. 36,15,000/-		Market Value/சந்தை மதிப்பு: Rs. 36,15,000/-		PR Number/முந்தைய ஆவண எண்: 5622/ 2007, 7714/ 2007	
	அட்டவணை 1 விவரங்கள்: Property Type/சொத்தின் வகைப்பாடு: விவசாய நிலம்			Property Extent/சொத்தின் விஸ்தீர்ணம்: **பு.ஏ**.30.125		

	Village & Street/கிராமம் மற்றும் தெரு: காளப்பட்டி_மேற்கு, காளப்பட்டி			Survey No./புல எண் : 128/1, 128/1A1PART		
	Boundary Details: செங்காளியப்பன் என்பவரின் இதர பூமிக்கும் (வ), கே.பழனிசாமி என்பவரின் இதர பூமிக்கும் (தெ), க.ச.129 நெகாலை பூமிக்கும் (கி), தென்வடல் வண்டித்தடத்திற்கும் (மே)			Schedule Remarks/சொத்து விவரம் தொடர்பான குறிப்புரை: க.ச.128/1 நெகாலையில் ஏ.1.20.1/2 ல் 1 நபருக்கு கிரையப்படி பாத்தியப்பட்ட 1/4 பங்கில் பு.ஏ.30.125		
	அட்டவணை 2 விவரங்கள்: Property Type/சொத்தின் வகைப்பாடு: விவசாய நிலம்			Property Extent/சொத்தின் விஸ்தீர்ணம்: **பு.ஏ**.30.125		
	Village & Street/கிராமம் மற்றும் தெரு: காளப்பட்டி_மேற்கு, காளப்பட்டி			Survey No./புல எண் : 128/1, 128/1A1PART		
	Boundary Details: R.செங்காளியப்பன் என்பவரின் இதர பூமிக்கும் (வ), பழனிச்சாமி என்பவரின் இதர பூமிக்கும் (தெ), க.ச.129 காலை பூமிக்கும் (கி), தென்வடல் வண்டித்தடத்திற்கும் (மே)			Schedule Remarks/சொத்து விவரம் தொடர்பான குறிப்புரை: க.ச.128/1 நெகாலையில் ஏ.9.84ல் இமல் ஏ1.20.1/2ல் 2நபருக்கு பாத்தியப்பட்ட 1/4 பங்கில் பு.ஏ.30.125 ஆக 2ம் சேர்ந்து மொத்தம் பு.ஏ.60.250 விவசாய பூமியும் தடபாத்தியம் சகிதம். (ரீ ச.க.ச.128/1ஏ1பார்ட்)		
62	4764/2014	02-May-2014 02-May-2014 01-Jul-2014	உரிமை மாற்றம் - பெருநகர்	1. உமையாள் 2. மாதேஸ்வரி	1. சண்முகசுந்தரம்	-
	Consideration Value/கைமாற்றுத் தொகை: Rs. 31,35,000/-		Market Value/சந்தை மதிப்பு: Rs. 31,35,000/-		PR Number/முந்தைய ஆவண எண்: 776/ 2006	
	அட்டவணை 1 விவரங்கள்: Property Type/சொத்தின் வகைப்பாடு: விவசாய நிலம்			Property Extent/சொத்தின் விஸ்தீர்ணம்: **பு.ஏ**.52.250		
	Village & Street/கிராமம் மற்றும் தெரு: காளப்பட்டி_மேற்கு, காளப்பட்டி			Survey No./புல எண் : 128/1, 128/1A1PART		
	Boundary Details: செங்காளியப்பன் என்பவரின் இதர பூமிக்கும் (வ), கே.பழனிசாமி என்பவரின் இதர பூமிக்கும் (தெ), க.ச.129 நெகாலை பூமிக்கும் (கி), தென்வடல் வண்டித்தடத்திற்கும் (மே)			Schedule Remarks/சொத்து விவரம் தொடர்பான குறிப்புரை: க.ச.128/1 நெகாலையில் ஏ.1.20.1/2 ல் எங்கள் பங்கிற்கு பாத்தியப்பட்ட பு.ஏ.52.250 பூமியும் தடபாத்தியம்சகிதம்.(ரீ ச.க.ச.128/1ஏ1பார்ட்)		
63	4765/2014	02-May-2014 02-May-2014 01-Jul-2014	உரிமை மாற்றம் - பெருநகர்	1. உமையாள் 2. மாதேஸ்வரி	1. சுமதி 2. கலாவதி	-
	Consideration Value/கைமாற்றுத் தொகை: Rs. 26,13,600/-		Market Value/சந்தை மதிப்பு: Rs. 26,13,600/-		PR Number/முந்தைய ஆவண எண்: 776/ 2006	
	அட்டவணை 1 விவரங்கள்: Property Type/சொத்தின் வகைப்பாடு: விவசாய நிலம்			Property Extent/சொத்தின் விஸ்தீர்ணம்: **பு.ஏ**.0.08 **செண்ட்**		
	Village & Street/கிராமம் மற்றும் தெரு: காளப்பட்டி_மேற்கு, காளப்பட்டி			Survey No./புல எண் : 128/1, 128/1BPART		
	Boundary Details: செங்காளியப்பன் என்பவரின் இதர பூமிக்கும் (வ), கே.பழனிசாமி என்பவரின்			Schedule Remarks/சொத்து விவரம் தொடர்பான குறிப்புரை: க.ச.128/1 நெகாலையில் ஏ.1.20.1/2 ல் 8 செண்ட் பூமியும். தடபாத்தியம் சகிதம்.(க.ச.128/1பி பார்ட்)		

	இதர பூமிக்கும் (தெ), க.ச.129 நெகாலை பூமிக்கும் (கி), தென்வடல் வண்டித்தடத்திற்கும் (மே)					
64	351/2015	17-Jun-2010 17-Jun-2010 20-Jan-2015	உரிமை வைப்பு ஆவணம் வேண்டும் போது கடன் திரும்ப செலுத்த	1. M/S.Eniya Spinwell India P Ltd (கே.ஆர்.செங்காளியப்பன்) (தனக்காகவும் கம்பெனியின் டைக்டராகவும்) 2. ராய கவுண்டர்	1. இந்தியன் ஓவர்சீஸ் வங்கி	-
	Consideration Value/கைமாற்றுத் தொகை: Rs. 30,00,000/-		Market Value/சந்தை மதிப்பு: Rs. 30,00,000/-		PR Number/முந்தைய ஆவண எண்: 1409/ 1958, 3367/ 1979, 558/ 1993, 560/ 1979	
	Document Remarks/ ஆவணக் குறிப்புகள் :	உரிமை ஆவணங்கள் ஒப்படைப்பு பத்திரம் ரூ.3000000/- (அயிட்டம் 1 கணபதி சார்பதிவக சொத்து, அயிட்டம் 2 பெரியநாயக்கன்பாளையம் சார்பதிவக சொத்து)				
	அட்டவணை 1 விவரங்கள்: Property Type/சொத்தின் வகைப்பாடு: வீட்டுமனை			Property Extent/சொத்தின் விஸ்தீர்ணம்: பு.ஏ. 1.00		
	Village & Street/கிராமம் மற்றும் தெரு: காளப்பட்டி_மேற்கு, பிற சார்பதிவக தெரு			Survey No./புல எண் : 1108/2, 128/1, 155/1		
	Boundary Details: North to Southern Side land punja acre 3.27, East of South North Cart Track, South of G.S.No.191, West of punja Acre 0.51 purchased by R.Sengaaliappan out of punjai Acres 1.51			Schedule Remarks/சொத்து விவரம் தொடர்பான குறிப்புரை: Item No.1. Coimbatore Registration District, Ganapathy Sub Registration District, Coimbatore Taluk, Vellanaipatti Village (A) G.S.No.193/1 Punja Acres 3.37 in this, after leaving for cart Track, an area of punjai acres 3.27 in this punja acres 1.51 on the northern side after leaving the area already sold measuring punja acres 0.51 in this one acre on the western side within the following boundaries. in this an extent of punja acre 1.00 along with right to way over roads.		
	அட்டவணை 3 விவரங்கள்: Property Type/சொத்தின் வகைப்பாடு: விவசாய நிலம்			Property Extent/சொத்தின் விஸ்தீர்ணம்: P.A.0.07		
	Village & Street/கிராமம் மற்றும் தெரு: காளப்பட்டி_மேற்கு, பிற சார்பதிவக தெரு			Survey No./புல எண் : 1108/2, 128/1, 155/1		
	Boundary Details: South and West of land belonging to S.M. Regna, North of East West Cart Track, East of G.S.No.217			Schedule Remarks/சொத்து விவரம் தொடர்பான குறிப்புரை: Item No.2. Coimbatore Registration District, Perianaikenpalayam Sub Registration District, Coimbatore North Taluk, Kondayampalayam Village, Punjai Acres 5.10 in G.S.No.213 in this Acres 1.20 on the eastern side. present sub Division No.213/2 in this Punjai Acres 0.46 after leaving the area of punjai acres 0.74 already sold. and punjai acres 4.94 in G.S.No.211 Half of this after leaving 14 cents on the western side i.e.punjai acres 4.80 Half of punjai acres 2.40 in this punjai acres 1.14 after leaving an area of punjai acres 1.26 already sold acres 5.10 in G.S.No.213 in this punja Acres 0.7 Sub Divided as G.S.No.213/3in this Common one forth Acrea 0.18 and Acres 0.98 in G.S.No.212 in this common Two fity acres 38 3/5 in this equal half Acres 0.19 and G.S.No.211 in this punjai Acres 0.14 in this 0.07 Thus Aggregating 2 acres 4 cents along with right of way.		
	அட்டவணை 4 விவரங்கள்: Property Type/சொத்தின் வகைப்பாடு: விவசாய நிலம்			Property Extent/சொத்தின் விஸ்தீர்ணம்: பு.ஏ. 1.43		

	Village & Street/கிராமம் மற்றும் தெரு: காளப்பட்டி_மேற்கு, காளப்பட்டி			Survey No./புல எண் : 1108/2, 128/1, 155/1		
	Boundary Details: எஸ்.குப்பண்ண கவுண்டர் சொத்துக்கும் (கி), மற்ற சொத்துக்கும் (வ), நஞ்சப்ப கவுண்டர் சொத்துக்கும் (தெ), எஸ்.எம்.ராய கவுண்டர் சொத்துக்கும் (மே)			Schedule Remarks/சொத்து விவரம் தொடர்பான குறிப்புரை: அயிட்டம் 3 க ச 1108/2 நெ காலை பு.ஏ. 11.72 ல் பு.ஏ. 1.43 க்கு செக்குபந்தி விபரம் இமல் பு.ஏ. 1.43 பூமி சகிதம் .		
	அட்டவணை 5 விவரங்கள்: Property Type/சொத்தின் வகைப்பாடு: மனையும் கட்டிடமும்			Property Extent/சொத்தின் விஸ்தீர்ணம்: 3 **செண்ட்** 251 **சதுரடி**		
	Village & Street/கிராமம் மற்றும் தெரு: காளப்பட்டி_மேற்கு, காளப்பட்டி			Survey No./புல எண் : 1108/2, 128/1, 155/1		
	Boundary Details: தம்பி (எ) செங்காளியப்ப கவுண்டர் சொத்துக்கும் (கி), தென்வடல் பாதைக்கும் (மே), கிழமேல் பாதைக்கும் (தெ), சின்னிய கவுண்டர் சொத்துக்கும் (வ)			Schedule Remarks/சொத்து விவரம் தொடர்பான குறிப்புரை: அயிட்டம் 4 க ச 155/1 நெ காலை பு.ஏ. 1.43 க்கு செக்குபந்தி விபரம் இமல் தெவ மேபு 74அடி, தெவ கிபு 61 அடி, கிமே வபு 36அடி, கிமே தெபு 64 அடி இந்தளவுள்ள 7 செண்ட் 75 சதுரடி இடம் சகிதம் இதில் சரிபாதி 3 செண்ட் 251 சதுரடி இடம் சகிதம். கவு எண். 10/18, வரிவிதிப்பு எண். 1708		
	அட்டவணை 2 விவரங்கள்: Property Type/சொத்தின் வகைப்பாடு: விவசாய நிலம்			Property Extent/சொத்தின் விஸ்தீர்ணம்: P.A 0.51		
	Village & Street/கிராமம் மற்றும் தெரு: காளப்பட்டி_மேற்கு, பிற சார்பதிவக தெரு			Survey No./புல எண் : 1108/2, 128/1, 155/1		
	Boundary Details: North of Southern Side land punja acre 3.27, East of Punja Acres 1.00 in Punja Acres 1.51, South of G.S.No.191, West of G.S.No.193/2A			Schedule Remarks/சொத்து விவரம் தொடர்பான குறிப்புரை: Coimbatore Registration District, Ganapathy Sub Registration District, Coimbatore Taluk, Vellanaipatti Village G.S.No.193/1 Punja Acres 3.37 in this After leaving the area for Cart Track of 0.10 acres. The remainder is punjai Acres 3.27 in this punja Acres 1.51 on the Northern Side. in This land on the Eastern Side Within the following boundaries. in this an area of punjai Acres 0.51 (51 cents) and punja Acres 0.59 in G.S.No.193/2A and punja Acres 0.40 in G.S.No.193/2B thus aggregating one acres fifty cents along with a borewell electricity connection and right to way.		
	அட்டவணை 6 விவரங்கள்: Property Type/சொத்தின் வகைப்பாடு: விவசாய நிலம்			Property Extent/சொத்தின் விஸ்தீர்ணம்: **பு.ஏ**. 4.92		
	Village & Street/கிராமம் மற்றும் தெரு: காளப்பட்டி_மேற்கு, காளப்பட்டி			Survey No./புல எண் : 1108/2, 128/1, 155/1		
	Boundary Details: க ச 143, 145, 146 நெ காலைக்கும் (வ), க ச 129 நெ காலைக்கும் (கி), பழனிசாமி சொத்துக்கும் (தெ), க ச 128/2 நெ காலைக்கும் (மே)			Schedule Remarks/சொத்து விவரம் தொடர்பான குறிப்புரை: அயிட்டம் 5 க ச 128/1 நெ காலை பு.ஏ. 9.84 ல் சரிபாதி 4.92 ல் தென்புர பகுதிக்கு செக்குபந்தி விபரம் இமல் பு.ஏ. 4.92 பூமி சகிதம் .		
65	2100/2015	16-Mar-2015 16-Mar-2015 16-Mar-2015	அதிகார ஆவணம்-அசையாச் சொத்து சம்பந்தமாக	1. எஸ். புஷ்பலதா	1. கே. நடராஜ்	-
	Consideration Value/கைமாற்றுத் தொகை: -		Market Value/சந்தை மதிப்பு: -		PR Number/முந்தைய ஆவண எண்: 9368/ 2010	

	Document Remarks/ ஆவணக் குறிப்புகள் :	பொது அதிகார ஆவணம் (குறிப்பு: இந்த ஆவணமானது 1 புத்தகம் 2016 வருடத்திய 2865 நெ ஆவணத்தால் ரத்து செய்யப்படுகிறது)				
	அட்டவணை 1 விவரங்கள்: Property Type/சொத்தின் வகைப்பாடு: வீட்டுமனை			Property Extent/சொத்தின் விஸ்தீர்ணம்: 6028 **சதுரடி**		
	Village & Street/கிராமம் மற்றும் தெரு: காளப்பட்டி_மேற்கு, காளப்பட்டி			Survey No./புல எண் : 128/1, 128/1B, 128/1BPART		
	Boundary Details: க ச 143-145 நெ காலைகளுகும் (வ), செங்காளியபபன் விற்ற சொத்திற்கும் (கி), 30 அடி அகல கிழமேல் ரோட்டுக்கும் (தெ), என்னுடைய இதர சொத்திறகும் (மே)			Schedule Remarks/சொத்து விவரம் தொடர்பான குறிப்புரை: க ச 128/1 நெ காலை பு.ஏ.9.84 இதில் சப்டிவிசன்படி க ச 128/1பி நெ காலை பு.ஏ.4.92 ல் விற்றது நீங்கலாக மீதமுள்ள சொத்திற்கு செக்குபந்தி விபரம் இமல் கிமே வபு 42 3/4 அடி, கிமே தெபு 43அடி, கிபு தெவ 142 1/2 அடி, மேபு தெவ 139 அடி இந்தளவுள்ள 6028 சதுரடி (அ) 13.84 செண்ட் (அ) 560.08 சதுர மீட்டர் இடம் சகிதம். ஷை சொத்துக்கு போகவர உள்ள மாமூல் வழி நடை தட பாத்தியம் சகிதம். ஷை சொத்து க ச 128/1பி பார்ட நெ காலையில் உள்ளது		
66	2103/2015	16-Mar-2015 16-Mar-2015 16-Mar-2015	உடன்படிக்கை	1. எஸ். புஷ்பலதா (முதல்வர்) 2. கே. நடராஜ் (முகவர்) 3. தேவிகா	1. Same as Executant	-
	Consideration Value/கைமாற்றுத் தொகை: Rs. 20,00,000/-		Market Value/சந்தை மதிப்பு: Rs. 20,00,000/-		PR Number/முந்தைய ஆவண எண்: 9368/ 2010	
	Document Remarks/ ஆவணக் குறிப்புகள் :	வி.உ.ரூ.2000000/- முன்பணம் ரூ.1000000/- கெடு 11 மாதம் (குறிப்பு: இந்த ஆவணமானது 1 புத்தகம் 2016 வருடத்திய 2864 நெ ஆவணத்தால் ரத்து செய்யப்படுகிறது)				
	அட்டவணை 1 விவரங்கள்: Property Type/சொத்தின் வகைப்பாடு: வீட்டுமனை			Property Extent/சொத்தின் விஸ்தீர்ணம்: 6028 **சதுரடி**		
	Village & Street/கிராமம் மற்றும் தெரு: காளப்பட்டி_மேற்கு, காளப்பட்டி			Survey No./புல எண் : 128/1, 128/1B, 128/1BPART		
	Boundary Details: க ச 143-145 நெ காலைகளுக்கும் (வ), செங்காளியப்பன் விற்ற சொத்திறகும் (கி), 30 அடி அகல கிழமேல் ரோட்டுக்கும் (தெ), என்னுடைய இதர சொத்திற்கும் (மே)			Schedule Remarks/சொத்து விவரம் தொடர்பான குறிப்புரை: க ச 128/1 நெ காலை பு.ஏ.9.84 இதில சப்டிவிசன்படி க ச 128/1பி நெ காலை பு.ஏ.4.92 ல் விற்றது நீங்கலாக மீதமுள்ள சொத்திறகு செக்குபநதி விபரம இமல் கிமே வபு 42 3/4 அடி, தெபு கிமே 43 அடி தெவ கிபு 142 1/2 அடி, மேபு தெவ 139 அடி இநதளவுள்ள 6028 சதுரடி (அ) 13.84 செண்ட் (அ) 560.08 சதுர மீட்டர் இடம் சகிதம. ஷை சொத்துக்கு போகவர உள்ள மாமூல் வழி நடை தட பாத்தியம் சகிதம். ஷை சொத்து க ச 128/1பிபார்ட் நெ காலையில் உளளது		
67	2619/2015	30-Mar-2015 30-Mar-2015 30-Mar-2015	உரிமை வைப்பு ஆவணம் வேண்டும் போது கடன் திரும்ப செலுத்த	1. யூ. மேகலா சங்கர்	1. தமிழ்நாடு மெர்க்கண்டைல் பேங்க்	-
	Consideration Value/கைமாற்றுத் தொகை: Rs. 1,10,00,000/-		Market Value/சந்தை மதிப்பு: Rs. 1,10,00,000/-		PR Number/முந்தைய ஆவண எண்: 1409/ 1958, 4958/ 2006, 558/ 1983, 8495/ 2010	

	Document Remarks/ ஆவணக் குறிப்புகள் :	உரிமை ஆவணங்கள் ஒப்படைப்பு பத்திரம் ரூ.11000000/-				
	அட்டவணை 1 விவரங்கள்: Property Type/சொத்தின் வகைப்பாடு: வீட்டுமனை			Property Extent/சொத்தின் விஸ்தீர்ணம்: 10890 **சதுரடி**		
	Village & Street/கிராமம் மற்றும் தெரு: காளப்பட்டி_மேற்கு, காளப்பட்டி			Survey No./புல எண் : 128/1, 128/1B		
	Boundary Details: க ச 145, 146 நெ காலைக்கும் (வ), எழுதிக்கொடுப்பவர் சொத்துக்கும் (கி), 30 அடி அகல காளப்பட்டி பஞ்சாயத்து ரோடுக்கும் (தெ), ஆர்.செங்காளியப்பன் சொத்துக்கும் (மே)			Schedule Remarks/சொத்து விவரம் தொடர்பான குறிப்புரை: க ச 128/1பி, சப்டிவிசன்படி க ச 128/1 நெ காலையில் இமல் 10890 சதுரடி இடம் சகிதம் .		
68	8621/2015	04-Nov-2015 04-Nov-2015 04-Nov-2015	உரிமை வைப்பு ஆவணம் வேண்டும் போது கடன் திரும்ப செலுத்த	1. யூ. மேகலா சங்கர்	1. தமிழ்நாடு மெர்க்கண்டைல் பேங்க்	-
	Consideration Value/கைமாற்றுத் தொகை: Rs. 1,15,00,000/-		Market Value/சந்தை மதிப்பு: Rs. 1,15,00,000/-		PR Number/முந்தைய ஆவண எண்: 1409/ 1958, 2619/ 15, 4958/ 2006, 558/ 1983, 8495/ 2010	
	Document Remarks/ ஆவணக் குறிப்புகள் :	உரிமை ஆவணங்கள் ஒப்படைப்பு பத்திரம் ரூ.11500000/-				
	அட்டவணை 1 விவரங்கள்: Property Type/சொத்தின் வகைப்பாடு: வீட்டுமனை			Property Extent/சொத்தின் விஸ்தீர்ணம்: 10890 **சதுரடி**		
	Village & Street/கிராமம் மற்றும் தெரு: காளப்பட்டி_மேற்கு, காளப்பட்டி			Survey No./புல எண் : 128/1, 128/1B		
	Boundary Details: க ச 145, 146 நெ காலைக்கும் (வ), எழுதிக்கொடுப்பவர் சொத்துக்கும் (கி), 30 அடி அகல காளப்பட்டி பஞ்சாயத்து ரோடுக்கும் (தெ), ஆர்.செங்காளியப்பன் சொத்துக்கும் (மே)			Schedule Remarks/சொத்து விவரம் தொடர்பான குறிப்புரை: க ச 128/1பி, சப்டிவிசன்படி க ச 128/1 நெ காலையில் இமல் 10890 சதுரடி இடம் சகிதம் .		
69	2840/2016	07-Apr-2016 07-Apr-2016 07-Apr-2016	ஏற்பாடு- குடும்ப உறுப்பினர்கள்	1. பி.ஆர். பிரபு	1. விப. செந்திருபிரியா	-
	Consideration Value/கைமாற்றுத் தொகை: -		Market Value/சந்தை மதிப்பு: Rs. 12,02,500/-		PR Number/முந்தைய ஆவண எண்: 5055/ 2009	
	Document Remarks/ ஆவணக் குறிப்புகள் :	தா செ ரூ.1202500/- (சகோதரிக்கு)				
	அட்டவணை 1 விவரங்கள்:			Property Extent/சொத்தின் விஸ்தீர்ணம்: 2405 **சதுரடி**		

	Property Type/சொத்தின் வகைப்பாடு: வீட்டுமனை					
	Village & Street/கிராமம் மற்றும் தெரு: காளப்பட்டி_மேற்கு, காளப்பட்டி			Survey No./புல எண் : 128/1, 128/1B		
	Boundary Details: ஷை பு.ஏ. 0.41 1/2 விஸ்தீரணமுள்ள பூமியில் பி.ஜோஷி மேத்யூ கிரயம் பெற்ற சொத்திற்கும் (வ), ஷை பு.ஏ. 0.41 1/2 விஸ்தீரணமுள்ள பூமியில் பி.செந்திருபிரியா கிரயம் பெற்ற சொத்துக்கும் (கி), 30 அடி அகல கிழமேல் வண்டித்தடத்திற்கும் (தெ), ஷை பு.ஏ. 0.41 1/2 விஸ்தீரணமுள்ள பூமியில் பி.ஜோஷி மேத்யூ கிரயம் பெற்ற சொத்துக்கும் (மே)			Schedule Remarks/சொத்து விவரம் தொடர்பான குறிப்புரை: க ச 128/1 நெ காலை பு.ஏ. 4.92 இதில் தற்போது சப்டிவிசன்படி க ச 128/1பி நெ காலையில் ஓர்பாகம் பு.ஏ. 0.41 1/2 பூமியில் ஓபாக சொத்திற்கு செக்குபந்தி விபரம் இமல் கிமே இபு 37 அடி, தெவ இபு 65 அடி இந்தளவுள்ள 2405 சதுரடி (அ) 5 செண்ட் 227 சதுரடி இடம் சகிதம். ஷை சொத்துக்கு போகவர உள்ள மாமூல் வழி நடை தட பாத்தியம் சகிதம்.		
70	2864/2016	07-Apr-2016 07-Apr-2016 07-Apr-2016	ரத்து	1. எஸ். புஷ்பலதா (முதல்வர்) 2. கே. நடராஜ் (முகவர்) 3. தேவிகா	1. Same as Executant	-
	Consideration Value/கைமாற்றுத் தொகை: -		Market Value/சந்தை மதிப்பு: -		PR Number/முந்தைய ஆவண எண்: 2100/ 2015, 2103/ 2015, 9368/ 2010	
	Document Remarks/ ஆவணக் குறிப்புகள் :	கிரய ஒப்பந்த ரத்து பத்திரம் (குறிப்பு: இந்த ஆவணமானது 1 புத்தகம் 2015 வருடத்திய 2103 நெ ஆவணத்தை ரத்து செய்கிறது)				
	அட்டவணை 1 விவரங்கள்: Property Type/சொத்தின் வகைப்பாடு: வீட்டுமனை			Property Extent/சொத்தின் விஸ்தீர்ணம்: 6028 **சதுரடி**		
	Village & Street/கிராமம் மற்றும் தெரு: காளப்பட்டி_மேற்கு, காளப்பட்டி			Survey No./புல எண் : 128/1, 128/1B, 128/1BPART		
	Boundary Details: க ச 143-145 நெ காலைகளுக்கும் (வ), செங்காளியப்பன் விற்ற சொத்திறகும் (கி), 30 அடி அகல கிழமேல் ரோட்டுக்கும் (தெ), என்னுடைய இதர சொத்திற்கும் (மே)			Schedule Remarks/சொத்து விவரம் தொடர்பான குறிப்புரை: க ச 128/1 நெ காலை பு.ஏ.9.84 இதில சப்டிவிசன்படி க ச 128/1பி நெ காலை பு.ஏ.4.92 ல் விற்றது நீங்கலாக மீதமுள்ள சொத்திறகு செக்குபநதி விபரம இமல் கிமே வபு 42 3/4 அடி, தெபு கிமே 43 அடி தெவ கிபு 142 1/2 அடி, மேபு தெவ 139 அடி இநதளவுள்ள 6028 சதுரடி (அ) 13.84 செண்ட் (அ) 560.08 சதுர மீட்டர் இடம் சகிதம. ஷை சொத்துக்கு போகவர உள்ள மாமூல் வழி நடை தட பாத்தியம் சகிதம். ஷை சொத்து க ச 128/1பிபார்ட் நெ காலையில் உளளது		
71	2865/2016	07-Apr-2016 07-Apr-2016 07-Apr-2016	ரத்து	1. எஸ். புஷ்பலதா	1. கே. நடராஜ்	-
	Consideration Value/கைமாற்றுத் தொகை: -		Market Value/சந்தை மதிப்பு: -		PR Number/முந்தைய ஆவண எண்: 2100/ 2015, 9368/ 2010	
	Document Remarks/ ஆவணக் குறிப்புகள் :	பொது அதிகார ஆவண ரத்து பத்திரம் (குறிப்பு: இந்த ஆவணமானது 1 புத்தகம் 2015 வருடத்திய 2100 நெ ஆவணத்தை ரத்து செய்கிறது)				
	அட்டவணை 1 விவரங்கள்: Property Type/சொத்தின் வகைப்பாடு: வீட்டுமனை			Property Extent/சொத்தின் விஸ்தீர்ணம்: 6028 **சதுரடி**		

	Village & Street/கிராமம் மற்றும் தெரு: காளப்பட்டி_மேற்கு, காளப்பட்டி			Survey No./புல எண் : 128/1, 128/1B, 128/1BPART		
	Boundary Details: க ச 143-145 நெ காலைகளுகும் (வ), செங்காளியபபன் விற்ற சொத்திற்கும் (கி), 30 அடி அகல கிழமேல் ரோட்டுக்கும் (தெ), என்னுடைய இதர சொத்திறகும் (மே)			Schedule Remarks/சொத்து விவரம் தொடர்பான குறிப்புரை: க ச 128/1 நெ காலை பு.ஏ.9.84 இதில் சப்டிவிசன்படி க ச 128/1பி நெ காலை பு.ஏ.4.92 ல் விற்றது நீங்கலாக மீதமுள்ள சொத்திற்கு செக்குபந்தி விபரம் இமல் கிமே வபு 42 3/4 அடி, கிமே தெபு 43அடி, கிபு தெவ 142 1/2 அடி, மேபு தெவ 139 அடி இந்தளவுள்ள 6028 சதுரடி (அ) 13.84 செண்ட் (அ) 560.08 சதுர மீட்டர் இடம் சகிதம். ஷை சொத்துக்கு போகவர உள்ள மாமூல் வழி நடை தட பாத்தியம் சகிதம். ஷை சொத்து க ச 128/1பி பார்ட நெ காலையில் உள்ளது		
72	2866/2016	07-Apr-2016 07-Apr-2016 07-Apr-2016	அதிகார ஆவணம்-அசையாச் சொத்து சம்பந்தமாக	1. எஸ். புஷ்பலதா	1. எஸ். சுந்தரசாமி	-
	Consideration Value/கைமாற்றுத் தொகை: -		Market Value/சந்தை மதிப்பு: -		PR Number/முந்தைய ஆவண எண்: 9368	
	Document Remarks/ ஆவணக் குறிப்புகள் :	பொது அதிகார ஆவணம்				
	அட்டவணை 1 விவரங்கள்: Property Type/சொத்தின் வகைப்பாடு: வீட்டுமனை			Property Extent/சொத்தின் விஸ்தீர்ணம்: 6028 **சதுரடி**		
	Village & Street/கிராமம் மற்றும் தெரு: காளப்பட்டி_மேற்கு, காளப்பட்டி			Survey No./புல எண் : 128/1, 128/1BPART		
	Boundary Details: க ச 143, 145 நெ காலைகளுக்கும் (வ), செங்காளியப்பன் விற்ற சொத்திற்கும் (கி), 30 அடிஅகல கிழமேல் ரோட்டுக்கும் (தெ), என்னுடைய இதர சொத்திற்கும் (மே)			Schedule Remarks/சொத்து விவரம் தொடர்பான குறிப்புரை: க ச 128/1 நெ காலை பு.ஏ. 9.84 ல் சப்டிவிசன்படி க ச 128/1பி நெ காலை பு.ஏ. 4.92 விற்றது நீங்கலாக மீதமுள்ள சொத்திற்கு செக்குபந்தி விபரம் இமல் கிமே வபு 42 3/4 அடி, தெபு கிமே 43 அடி, கிபு தெவ 142 1/2 அடி, மேபு தெவ 139 அடிஇந்தளவுள்ள 6028 சதுரடி இடம் சகிதம். ஷை சொத்துக்கு போகவர உள்ள மாமூல் வழி நடை தட பாத்தியம் சகிதம். ஷை சொத்து க ச 128/1பி பார்ட் நெ காலையில் உள்ளது.		
73	2867/2016	07-Apr-2016 07-Apr-2016 07-Apr-2016	உடன்படிக்கை	1. எஸ். புஷ்பலதா ((முதல்வர்) 2. எஸ். சுந்தரசாமி ((முகவர்) 3. தேவிகா	1. Same as Executant	-
	Consideration Value/கைமாற்றுத் தொகை: Rs. 10,00,000/-		Market Value/சந்தை மதிப்பு: Rs. 20,00,000/-		PR Number/முந்தைய ஆவண எண்: 9368	
	Document Remarks/ ஆவணக் குறிப்புகள் :	வி.உ.ரூ.2000000/- முன்பணம் ரூ.1000000/- கெடு 2 வருடம்				
	அட்டவணை 1 விவரங்கள்: Property Type/சொத்தின் வகைப்பாடு: வீட்டுமனை			Property Extent/சொத்தின் விஸ்தீர்ணம்: 6028 **சதுரடி**		
	Village & Street/கிராமம் மற்றும் தெரு: காளப்பட்டி_மேற்கு, காளப்பட்டி			Survey No./புல எண் : 128/1, 128/1B, 128/1BPART		

	Boundary Details: க ச 143, 145 நெ காலைகளுக்கும் (வ), செங்காளியப்பன் விற்ற சொத்திற்கும் (கி), 30 அடிஅகல கிழமேல் ரோட்டுக்கும் (தெ), என்னுடைய இதர சொத்திற்கும் (மே)			Schedule Remarks/சொத்து விவரம் தொடர்பான குறிப்புரை: க ச 128/1 நெ காலை பு.ஏ. 9.84 ல் சப்டிவிசன்படி க ச 128/1பி நெ காலை பு.ஏ. 4.92 விற்றது நீங்கலாக மீதமுள்ள சொத்திற்கு செக்குபந்தி விபரம் இமல் கிமே வபு 42 3/4 அடி, தெபு கிமே 43 அடி, கிபு தெவ 142 1/2 அடி, மேபு தெவ 139 அடிஇந்தளவுள்ள 6028 சதுரடி இடம் சகிதம். ஷை சொத்துக்கு போகவர உள்ள மாமூல் வழி நடை தட பாத்தியம் சகிதம். ஷை சொத்து க ச 128/1பி பார்ட் நெ காலையில் உள்ளது.		
74	7060/2016	02-Sep-2016 02-Sep-2016 02-Sep-2016	உரிமை வைப்பு ஆவணம் வேண்டும் போது கடன் திரும்ப செலுத்த	1. எஸ். கனகேஸ்வரி	1. M/S.Hero Fincorp Ltd	-
	Consideration Value/கைமாற்றுத் தொகை: Rs. 85,00,000/-		Market Value/சந்தை மதிப்பு: Rs. 85,00,000/-		PR Number/முந்தைய ஆவண எண்: 2245/2013, 2246/2013/	
	Document Remarks/ ஆவணக் குறிப்புகள் :	உரிமை ஆவணங்கள் ஒப்படைப்பு பத்திரம் ரூ.8500000/-				
	அட்டவணை 1 விவரங்கள்: Property Type/சொத்தின் வகைப்பாடு: வீட்டுமனை			Property Extent/சொத்தின் விஸ்தீர்ணம்: 9820 **சதுரடி**		
	Village & Street/கிராமம் மற்றும் தெரு: காளப்பட்டி_மேற்கு, காளப்பட்டி			Survey No./புல எண் : 128/1B		
	Boundary Details: க ச 143,. 145, 146 நெ காலைக்கும் (வ), 30 அடி அகல கிழமேல் ரோடுக்கும் (தெ), கே.மணி சொத்துக்கும் (கி), 30அடி தென்வடல் ரோட்டுக்கும் (மே)			Schedule Remarks/சொத்து விவரம் தொடர்பான குறிப்புரை: க ச 128/1பி நெ காலை பு.ஏ. 0.45 ல் பு.ஏ. 0.31 ல் 9820 சதுரடிக்கு செக்குபந்தி விபரம் இமல் கிமே வபு 107 1/2அடி, கிமே தெபு 99 அடி, தெவ கிபு 102 1/2 அடி, தெவ மேபு 88 3/4 அடி இந்தளவுள்ள 9820 சதுரடி (அ) 22 செண்ட் 237 சதுரடி இட்ம சகிதம் . ஷை சொத்துக்கு போகவர உள்ள மாமூல் வழி நடை தட பாத்தியம் சகிதம்.		
75	2004/2017	08-Jun-2017 08-Jun-2017 08-Jun-2017	இரசீது குறிப்பாணை நகல்	1. லட்சுமி விலாஸ் பேங்க்	1. கோவிந்தராஜன் ((முகவர்) 2. ஜெயந்தி 3. M/S.Assisted Reproductive Technology Center (கே.எஸ்.கோவிந்தராஜன்)	-
	Consideration Value/கைமாற்றுத் தொகை: Rs. 8,00,00,000/-		Market Value/சந்தை மதிப்பு: Rs. 8,00,00,000/-		PR Number/முந்தைய ஆவண எண்: -	
	Document Remarks/ ஆவணக் குறிப்புகள் :	F.Vol: 1873. Page:121-130 (ஆவண எண்.2004/2017) (பீளமேடு சார்பதிவகம்) ரசீது ரூ.80000000/- அடமானக் கடன் தொகை செல்லானதாய்				
	அட்டவணை 1 விவரங்கள்: Property Type/சொத்தின் வகைப்பாடு: மனையும் கட்டிடமும்			Property Extent/சொத்தின் விஸ்தீர்ணம்: 21013 **சதுரடி**		
	Village & Street/கிராமம் மற்றும் தெரு: காளப்பட்டி_மேற்கு, காளப்பட்டி			Survey No./புல எண் : 128, 145, 145/1A, 145/1G1		
				Plot No./மனை எண் : 3		

	Boundary Details: சயிட் நெ 5 க்கும் (வ), க ச 143-144 நெ காலைக்கும் (கி), க ச 128 நெ காலைக்கும்(தெ), 30 அடி தெவ ரோட்டுக்கும் (மே)			Schedule Remarks/சொத்து விவரம் தொடர்பான குறிப்புரை: க ச 145 நெ காலையில் சயிட் நெ 3 க்கு செக்குபந்தி விபரம் இமல் கிமே வபு 100 அடி, கிராஸ் கிமே தெபு 105 1/4 அடி தெவகிபு 89 அடி, தெவ மேபு 135 1/2 கிராஸ் ஆக 11045 சதுரடி சயிட் நெ 4க்கு அளவு கிமே வபு 105 1/4 அடி, கிமே தெபு 116 1/4 அடி, தெவ கிபு 90 அடி, தெவ மேபு 3 /4 இன்ச் கிராஸ் ஆக 9968 சதுரடி ஆக மொத்தம் 21013 சதுரடி காலியிடம். க ச 128, . 145/1ஜி1, 145/1ஏ நெ காலையில் உள்ளது.		
76	4945/2017	14-Jul-2017 14-Jul-2017 14-Jul-2017	உரிமை மாற்றம் - பெருநகர்	1. எம். ராஜாமணி	1. தாரா பிரசாத்	-
	Consideration Value/கைமாற்றுத் தொகை: Rs. 20,00,000/-		Market Value/சந்தை மதிப்பு: Rs. 20,00,000/-		PR Number/முந்தைய ஆவண எண்: 922/2006/	
	Document Remarks/ ஆவணக் குறிப்புகள் :	கிரையம் ரூ.20, 00, 000/- (குறிப்பு : இந்த ஆவணமானது 1 புத்தகம் 2017 வருடத்திய 7404 நெ ஆவணத்தால் பிழை திருத்தம் செய்யப்படுகிறது)				
	அட்டவணை 1 விவரங்கள்: Property Type/சொத்தின் வகைப்பாடு: விவசாய நிலம்			Property Extent/சொத்தின் விஸ்தீர்ணம்: 0.30 **சென்ட்**		
	Village & Street/கிராமம் மற்றும் தெரு: காளப்பட்டி_மேற்கு, காளப்பட்டி			Survey No./புல எண் : 128, 128/2, 128/2B1, 128/2C1		
	Boundary Details: லதா பிரகாஷ் கிரய பூமிக்கும்(வ), தென்வடல் வண்டித்தடத்திற்கும் (கி), ரத்தினசபாபதி கலைமணி கிரய சொத்துக்கும் (தெ), க ச 126 நெ காலையில் வேலப்ப கவுண்டர் வகையறா பூமிக்கும், அச்ச நாயக்கர் பூமிக்கும் (மே)			Schedule Remarks/சொத்து விவரம் தொடர்பான குறிப்புரை: க ச 128/2 நெ காலை புஏ 6.07 இதில் பு ஏ 1. 40 இதில் ஏள்கனவே விற்றது பு.ஏ 1.10 நீங்கலாக மீதமுள்ள தெபு பு.ஏ 0.30 பூமிக்கு செக்குபந்தி இமல் பு.எ 0.30 சென்ட் பூமியும் ஷை பூமிக்குபோகவர நிலையில் உள்ள ரோட்டிலிருந்து க ச 126/1, 127 நெ காலைகளின் வழியாக உள்ள சகல ரோடுகளிலும் பொது தட பாத்தியங்களும் சகிதம் ஷை தடங்களில் தாங்கள் நடந்தும் வண்டி வாகனங்களுடனும் பொதுவாக போய் வந்து கொள்ளவேண்டியது. ஷை சொத்துசப்டிவிசன்படி க ச 128/2B1, 128/2C1 நெ காலைகளில் உள்ளது.		
77	7404/2017	27-Sep-2017 10-Oct-2017 10-Oct-2017	பிழைத்திருத்தல் ஆவணம்	1. எம். ராஜாமணி	1. தாரா பிரசாத்	-
	Consideration Value/கைமாற்றுத் தொகை: -		Market Value/சந்தை மதிப்பு: -		PR Number/முந்தைய ஆவண எண்: 4945/2017/	
	Document Remarks/ ஆவணக் குறிப்புகள் :	பிழை திருத்தல் பத்திரம் (குறிப்பு : இந்த ஆவணமானது 1 புத்தகம் 2017 வருடத்திய 4945 நெ ஆவணத்தை பிழை திருத்தம் செய்கிறது)				
	அட்டவணை 1 விவரங்கள்: Property Type/சொத்தின் வகைப்பாடு: விவசாய நிலம்			Property Extent/சொத்தின் விஸ்தீர்ணம்: 0.30 **சென்ட்**		
	Village & Street/கிராமம் மற்றும் தெரு: காளப்பட்டி_மேற்கு, காளப்பட்டி			Survey No./புல எண் : 128, 128/2, 128/2B1, 128/2C1		
	Boundary Details:			Schedule Remarks/சொத்து விவரம் தொடர்பான குறிப்புரை: பிழையான சொத்து		

	லதா பிரகாஷ் கிரய பூமிக்கும்(வ), 30அடி அகல தென்வடல் வண்டித்தடத்திற்கும் (கி), ரத்தினசபாபதி கலைமணி கிரய சொத்துக்கும் (தெ), க ச 126 நெ காலையில் வேலப்ப கவுண்டர் வகையறா பூமிக்கும், அச்ச நாயக்கர் பூமிக்கும் (மே)			விவரம் க ச 128/2 நெ காலை புஏ 6.07 இதில் பு ஏ 1. 40 இதில் ஏற்கனவே விற்றது பு.ஏ 1.10 நீங்கலாக மீதமுள்ள தெபு ஓர்பாக பு.ஏ 0.30 பூமிக்கு செக்குபந்தி இமல் பு.எ 0.30 சென்ட் பூமியும் ஷை பூமிக்குபோகவர நிலையில் உள்ள ரோட்டிலிருந்து க ச 126/1, 127 நெ காலைகளின் வழியாக உள்ள சகல ரோடுகளிலும் பொது தட பாத்தியங்களும் சகிதம் ஷை தடங்களில் தாங்கள் நடந்தும் வண்டி வாகனங்களுடனும் பொதுவாக போய் வந்து கொள்ளவேண்டியது. ஷை சொத்துசப்டிவிசன்படி க ச 128/2B1, 128/2C1 நெ காலைகளில் உள்ளது.		
	அட்டவணை 2 விவரங்கள்: Property Type/சொத்தின் வகைப்பாடு: வீட்டுமனை			Property Extent/சொத்தின் விஸ்தீர்ணம்: 0.30 சென்ட்		
	Village & Street/கிராமம் மற்றும் தெரு: காளப்பட்டி_மேற்கு, காளப்பட்டி			Survey No./புல எண் : 128, 128/2, 128/2B1, 128/2C1		
	Boundary Details: ரத்தினசபாபதி கலைமணி கிரய சொத்துக்கும் (வ), 30அடி அகல தென்வடல் வண்டித்தடத்திற்கும் (கி), s.சோணாச்சலம் கிரய சொத்துக்கும் (தெ), க ச 126 நெ காலையில் வேலப்ப கவுண்டர் வகையறா பூமிக்கும், அச்ச நாயக்கர் பூமிக்கும் (மே)			Schedule Remarks/சொத்து விவரம் தொடர்பான குறிப்புரை: பிழை திருத்தப்பட்ட சரியான சொத்து விவரம் க ச 128/2 நெ காலை புஏ 6.07 இதில் பு ஏ 1. 40 இதில் ஏற்கனவே விற்றது பு.ஏ 1.10 நீங்கலாக மீதமுள்ள நடுப்புரம் ஓர்பாக பு.ஏ 0.30 பூமிக்கு செக்குபந்தி இமல் பு.எ 0.30 சென்ட் பூமியும் ஷை பூமிக்குபோகவர நிலையில் உள்ள ரோட்டிலிருந்து க ச 126/1, 127 நெ காலைகளின் வழியாக உள்ள சகல ரோடுகளிலும் பொது தட பாத்தியங்களும் சகிதம் ஷை தடங்களில் தாங்கள் நடந்தும் வண்டி வாகனங்களுடனும் பொதுவாக போய் வந்து கொள்ளவேண்டியது. ஷை சொத்துசப்டிவிசன்படி க ச 128/2B1, 128/2C1 நெ காலைகளில் உள்ளது.		
78	2593/2018	26-Mar-2018 26-Mar-2018 26-Mar-2018	விற்பனை ஆவணம்/ கிரைய ஆவணம்	1. S பெரியண்ணன்	1. V சுதா	-
	Consideration Value/கைமாற்றுத் தொகை: Rs. 35,12,400/-		Market Value/சந்தை மதிப்பு: Rs. 8,77,400/-		PR Number/முந்தைய ஆவண எண்: 2690/2006	
	அட்டவணை A விவரங்கள்: Property Type/சொத்தின் வகைப்பாடு: மனை			Property Extent/சொத்தின் விஸ்தீர்ணம்: 243.03 சதுர மீட்டர்		
	Village & Street/கிராமம் மற்றும் தெரு: காளப்பட்டி_மேற்கு			Survey No./புல எண் : 128/1B		
	Boundary Details: கிழக்கு - கிழபுரம் தென்வடல் வண்டித் தடம், மேற்கு - மேல்புரம் தென்வடல் வண்டித் தடம், வடக்கு - வடபுரம் திருமதி V சுதா அவர்களுக்கு பாத்தியப்பட்ட பூமி, தெற்கு - தென்புரம் செங்காளியப்பன் மற்றும் நாராயணன் வகையறா இதர பூமி			Schedule Remarks/சொத்து விவரம் தொடர்பான குறிப்புரை: க ச 128/1 நெ காலை பு.ஏ. 9.84 க ச 128/2 நெ காலை பு.ஏ. 6.07 ஆக ஒட்டு பு.ஏ. 15.91 ல் பு.ஏ. 0.24 பூமியில் அயிட்டம் 1 இமல் கிமே வபு 99 மீ, கிமே தெபு 109.2 மீ, தெவ கிபு 1 மீ தெவ மேபு 3.4 மீ இந்தளவுள்ள 2616 சதுரடி (அ) 243.03 சதுர மீட்டர் (அ) 6 செண்ட் இடம் சகிதம் .ஷை சொத்து க ச 128/1பி பார்ட் நெ காலையில் உள்ளது.		
79	4979/2018	05-Jun-2018 05-Jun-2018 05-Jun-2018	ரத்து ஆவணம்	1. புஷ்பலதா(முத.) சுந்தரசாமி(முக.)	1. தேவிகா 2. கோபால்சாமி	-
	Consideration Value/கைமாற்றுத் தொகை: Rs. 10,00,000/-		Market Value/சந்தை மதிப்பு: -		PR Number/முந்தைய ஆவண எண்: 2867/2016	

	Document Remarks/ ஆவணக் குறிப்புகள் :	This document cancels the document R/Gandhipuram/Book1/2867/2016				
	அட்டவணை A விவரங்கள்: Property Type/சொத்தின் வகைப்பாடு: மனை			Property Extent/சொத்தின் விஸ்தீர்ணம்: 6028.0 சதுரடி		
	Village & Street/கிராமம் மற்றும் தெரு: காளப்பட்டி_மேற்கு, காணப்படவில்லை			Survey No./புல எண் : 128/1B		
	Boundary Details: கிழக்கு - எஸ்,புஷ்பலதாவின் இதர சொத்து , மேற்கு - திரு,செங்காளியப்பன் விற்ற சொத்து , வடக்கு - 30அடிஅகல கிழமேல் ரோடு , தெற்கு - க.ச.143 , க.ச.145 நெ காலைகள்			Schedule Remarks/சொத்து விவரம் தொடர்பான குறிப்புரை: க.ச.128 நெ காலை பு, ஏ, 9.84 இதில் சப்டிவிஷன்படி க.ச.128/1பி நெ காலை பு, ஏ, 1.92 இதில் 6076 சதுரடி காலியிடம் சகிதம், மேற்படி காலியிடத்திற்கு போக வர விடப்பட்டுள்ள சகல ரோடுகளிலும் மற்றும் நிலையில் உள்ள ரோட்டிலிரருந்து க.ச.126, 127 நெ காலைகளின் வழியாக உள்ள சகல ரோடுகளில் 'நடந்தும் கொள்ளும்பாத்தியம் சகிதம்.		
80	4980/2018	05-Jun-2018 05-Jun-2018 05-Jun-2018	ரத்து ஆவணம்	1. புஷ்பலதா	1. சுந்தரசாமி	-
	Consideration Value/கைமாற்றுத் தொகை: -		Market Value/சந்தை மதிப்பு: -		PR Number/முந்தைய ஆவண எண்: 2866/2016	
	Document Remarks/ ஆவணக் குறிப்புகள் :	This document cancels the document R/Gandhipuram/Book1/2866/2016				
	அட்டவணை A விவரங்கள்: Property Type/சொத்தின் வகைப்பாடு: மனை			Property Extent/சொத்தின் விஸ்தீர்ணம்: 6028.0 சதுரடி		
	Village & Street/கிராமம் மற்றும் தெரு: காளப்பட்டி_மேற்கு, காணப்படவில்லை			Survey No./புல எண் : 128/1B		
	Boundary Details: கிழக்கு - எஸ்,புஷ்பலதாவின் இதர சொத்து, மேற்கு - திரு,செங்காளியப்பன் விற்ற சொத்து, வடக்கு - 30அடிஅகல கிழமேல் ரோடு, தெற்கு - க.ச.143 , க.ச.145 நெ காலைகள்			Schedule Remarks/சொத்து விவரம் தொடர்பான குறிப்புரை: க.ச.128 நெ காலை பு, ஏ, 9.84 இதில் சப்டிவிஷன்படி க.ச.128/1பி நெ காலை பு, ஏ, 1.92 இதில் 6076 சதுரடி காலியிடம் சகிதம், மேற்படி காலியிடத்திற்கு போக வர விடப்பட்டுள்ள சகல ரோடுகளிலும் மற்றும் நிலையில் உள்ள ரோட்டிலிரருந்து க.ச.126, 127 நெ காலைகளின் வழியாக உள்ள சகல ரோடுகளில் 'நடந்தும் கொள்ளும் ப்பாத்தியம் சகிதம்,		
81	9954/2018	14-Nov-2018 14-Nov-2018 14-Nov-2018	விற்பனை ஆவணம்/ கிரைய ஆவணம்	1. பழனிவேல் 2. ரவி 3. செந்தில்குமார்	1. வெங்கடாசலம் 2. வசந்தா	-
	Consideration Value/கைமாற்றுத் தொகை: Rs. 36,48,000/-		Market Value/சந்தை மதிப்பு: Rs. 36,49,500/-		PR Number/முந்தைய ஆவண எண்: 6126/2011	
	அட்டவணை 1 விவரங்கள்:			Property Extent/சொத்தின் விஸ்தீர்ணம்: 10893.0 சதுரடி		

	Property Type/சொத்தின் வகைப்பாடு: மனை					
	Village & Street/கிராமம் மற்றும் தெரு: காளப்பட்டி_மேற்கு			Survey No./புல எண் : 128/1B		
	Boundary Details: கிழக்கு - டாக்டர் ஜி. விஜயலட்சுமி சொத்து, மேற்கு - செங்காளியப்பன் இதர சொத்து, வடக்கு - 30 அடி அகல கிழமேல் ரோடு, தெற்கு - க.ச. 146 நெ, காலை					
82	1713/2020	18-Feb-2020 18-Feb-2020 18-Feb-2020	விற்பனை ஆவணம்/ கிரைய ஆவணம்	1. வெங்கடாசலம் 2. வசந்தா	1. மூர்த்தி	-
	Consideration Value/கைமாற்றுத் தொகை: Rs. 36,54,000/-		Market Value/சந்தை மதிப்பு: Rs. 36,54,000/-		PR Number/முந்தைய ஆவண எண்: 9954/2018	
	அட்டவணை 1 விவரங்கள்: Property Type/சொத்தின் வகைப்பாடு: மனை			Property Extent/சொத்தின் விஸ்தீர்ணம்: 10893.0 சதுரடி		
	Village & Street/கிராமம் மற்றும் தெரு: காளப்பட்டி_மேற்கு			Survey No./புல எண் : 128/1B		
	Boundary Details: கிழக்கு - டாக்டர் ஜி. விஜயலட்சுமி சொத்து, மேற்கு - செங்காளியப்பன் இதர சொத்து, வடக்கு - 30 அடி அகல கிழமேல் ரோடு, தெற்கு - க.ச.146 நெ, காலை பூமி			Schedule Remarks/சொத்து விவரம் தொடர்பான குறிப்புரை: கோயமுத்தூர் பதிவு மாவட்டம், காந்திபுரம் சார் பதிவு மாவட்டம், கோயமுத்தூர் தாலூக்கா, காளப்பட்டி கிராமம் க, ச, 128/1 மற்றும் க, ச, 128/2 நெம்பர் காலைகளில் க.ச.128/1 நெ.காலை பு, ஏ, 9.84 இதில் தற்கால உள்பிரிவின்படி க.ச.128/1பி நெ.காலை பு.ஏ.4.92 இதில் செங்காளியப்பனுக்கு மீதமுள்ள பூமிக்கு கிழபுறமாக 40.88 செண்ட், பின்னும் க.ச.128/2 நெ.காலை பு, ஏ, 6.07 இதில் தற்கால உட்பிரிவின்படி க.ச.128/2ஏ நெ.காலை பு.ஏ.1.78 இதில் 9133/2010 நெ. கிரைய சாசனபடிள்ள மேல்புறமாக9.12 செண்ட் ஆக மொத்தம் 50.00 செண்ட் விஸ்தீரணமுள்ள சொத்துக்கு செக்குபந்தியும் அடி அளவுகளும், , க.ச.143, க, ச, 145 மற்றும் க, ச, 146 நெ, காலைகளுக்கும்-வடக்கு, 30அடி அகல கிழமேல் ரோட்டுக்கும் - தெற்கு, செங்காளியப்பன் இதர சொத்துக்கும் - கிழக்கு, நாராயணன் வகைறா விற்பனை செய்த பூமிக்கும் - மேற்கு, இதன் மத்தியில், வடபுறம் கிழமேல் - 1571/4அடி, தென்புறம் கிழமேல் - 157 1/2அடி, கிழபுறம் தென்வடல் - 134 1/2அடி, மேல்புறம் தென்வடல் - 142 1/2அடி, ஆக இந்தளவுள்ள 21796சதுரடிகள் இதில் (ஏற்கனவே கிழபுறம் 10903சதுரடி 6534/2013கிரையப்படி நீங்கலாக மீதமுள்ள) மேல்புறம் 10893 சதுரடிகள் கொண்டதும் மேற்படி (1) (2) இலக்கமிட்ட எங்கள் இருவருக்கும் மேற்படி கிரையப் பத்திர எண், 9954/2018-ன் படி பாத்தியப்பட்ட இன்று உங்களுக்கு கிரைய செய்து கொடுபப்துமான மேல்புறம் 10893 சதுரடி சொத்திற்கு செக்குபந்தியும் அடி அளவுகளும், , க, ச, 146 நெ, காலை பூமிக்கும் - வடக்கு, 30அடி அகல கிழமேல் ரோட்டுக்கும் - தெற்கு, செங்காளியப்பன் இதர சொத்துக்கும் - கிழக்கு, டாக்டர் ஜி, விஜயலட்சுமி சொத்துக்கும் - மேற்கு, இதன் மத்தியில், வடபுறம் கிழமேல் - 77 1/2அடி, தென்புறம் கிழமேல் - 77 1/2அடி, கிழபுறம் தென்வடல் 138 1/2அடி, மேல்வுறம் தென்வடல் - 142 1/2அடி, ஆக இந்தளவுள்ளதும் 10893 சதுரடிகள் (1012சதுர மீட்டர்கள்) அல்லது 25செண்ட் 003சதுரடிகள் கொண்ட காலியிடம் சகிதம், மேற்படி சொத்திற்கு மாமூலாக உள்ள ரோடுகளில் போக்குவரத்து மற்றும் பொது பாத்தியங்கள் வகைறா சகிதம், மேற்படி சொத்து		

				பட்டா எண், 260, க, ச, 128/1பி பார்ட் நெ, காலையில் உள்ளது, மேற்படி சொத்து கட்டிடம் ஏதுமில்லை, மேற்படி சொத்தானது முன்பு காளப்பட்டி பேருராட்சி எல்லைக்குட்பட்டது, தற்போது கோயமுத்தூர் மாநகராட்சி எல்லைக்குட்பட்டது,		
83	13738/2024	22-Oct-2024 22-Oct-2024 08-Nov-2024	உரிமை ஆவணங்களின் ஒப்படைப்பு ஆவணம்	1. கோபாலகிருஷ்ணன்	1. ஐ சி ஐ சி ஐ பேங்க் லிமிடெட்	-
	Consideration Value/கைமாற்றுத் தொகை: -		Market Value/சந்தை மதிப்பு: Rs. 30,00,00,000/-		PR Number/முந்தைய ஆவண எண்: 3320/2006, 3977/2017	
	அட்டவணை 3 விவரங்கள்: Property Type/சொத்தின் வகைப்பாடு: கட்டிடத்துடன் கூடிய விவசாய நிலம் Village & Street/கிராமம் மற்றும் தெரு: காளப்பட்டி_மேற்கு			**Survey No-Extent/புல எண்-விஸ்தீர்ணம்**: 128/1B2 - 26.5 சென்ட்		
	Boundary Details: கிழக்கு - கிரித்திகா கிரய பூமி க ச எண் 128 /1 , மேற்கு - சந்திரசேகரன் நித்தியானந்தன்கிரய பூமி க ச எண் 128 /1, வடக்கு - பெரியண்ண கிரய பூமி க ச எண் 128 /1 , தெற்கு - கிழமேல் வண்டித்தடம்			Schedule Remarks/சொத்து விவரம் தொடர்பான குறிப்புரை: . இந்த சொத்தானது R/Annur/BOOK 1/13738/2024 ஆவணமாக பதிவு செ��்யப்பட்டுள்ளது		
84	9525/2025	26-Sep-2025 26-Sep-2025 26-Sep-2025	ஏற்பாடு/ செட்டில்மெண்டு ஆவணம்	1. கிருத்திகா(முத.) அர்ஜூனன்(முக.)	1. ஆதித்யா ராதாகிருஷ்ணன்	-
	Consideration Value/கைமாற்றுத் தொகை: -		Market Value/சந்தை மதிப்பு: Rs. 1,14,34,500/-		PR Number/முந்தைய ஆவண எண்: 3322/2006	
	அட்டவணை 1 விவரங்கள்: Property Type/சொத்தின் வகைப்பாடு: விவசாய நிலம் Village & Street/கிராமம் மற்றும் தெரு: காளப்பட்டி_மேற்கு			**Survey No-Extent/புல எண்-விஸ்தீர்ணம்**: 128/1B3, 128/5 - 25.0 சென்ட்		
	Boundary Details: கிழக்கு - தென்வடல் வண்டித்தடம், மேற்கு - க ச 128/1பி3நெ காலையில் கிருத்திகா அவர்களுக்கு ஆவண எண் 3322/2006நெ கிரயசாசனப்படி மேல்புறமாக மீதமுள்ள பு ஏ 0.25செண்ட் அளவுள்ள பூமி, வடக்கு - க ச 128/1,2நெ காலைகளில் பெரியண்ணன் கிரய பூமி, தெற்கு - கிழமேல் வண்டித்தடம்			Schedule Remarks/சொத்து விவரம் தொடர்பான குறிப்புரை: க ச 128/2நெ காலையில் பு ஏ 0.50செண்ட் அளவுள்ள பூமியில் கிழபுறமாக உள்ள பு ஏ 0.25செண்ட் அளவுள்ள பூமி வகையறா சொத்திற்கு செக்குபந்தியும் அளவும் இதன்மத்தியில் பு ஏ 0.25செண்ட் அளவுள்ள பூமியும்மேற்படி பூமிக்கு போகவர நிலையில் உள்ள ரோட்டிலிருந்து க ச 126/1, 127, 128/2நெ காலைகளின் வழியாக உள்ள சகல ரோடுகளிலும், பொது தடபாத்தியங்களும் சகிதம். மேற்படி தடங்களில் தாங்கள் நடந்தும் வண்டி வாகனங்களுடன் பொதுவாக புழங்கிக்கொள்ளும் பாத்தியங்களும் மேற்படி சொத்தை சேர்ந்த அனைத்து ஈஸ்மெண்ட்ரி பாத்தியங்களும் சகிதம் மேற்படி சொத்து முன்பு க ச 128/1பி நெ காலையாக இருந்து தற்போது சப்டிவிசன்படி பட்டா எண் 2800ன்படி க ச 128/1பி3நெ காலையிலும் க ச 128/2ஏ நெ காலையாக இருந்து தற்போது சப்டிவிசன்படி பட்டா எண் 2801ன்படி க ச 128/5நெ காலையிலும் அமைந்துள்ளது மேற்படி சொத்து கோயம்புத்தூர் மாநகராட்சி எல்லைக்குட்பட்டது		

85	12369/2025	18-Dec-2025 18-Dec-2025 18-Dec-2025	(பொது) அதிகார ஆவணம்	1. சந்திரசேகரன் 2. நித்யானந்த் வெங்கிடபதி	1. பூர்ணயா டெவலப்பர்ஸ் பிரைவேட் லிமிடெட்(முத.) கோபாலகிருஷ்ணன்(முக.)	-
	Consideration Value/கைமாற்றுத் தொகை: -		Market Value/சந்தை மதிப்பு: Rs. 1,37,75,850/-		PR Number/முந்தைய ஆவண எண்: 3321/2006	
	அட்டவணை 1 விவரங்கள்: Property Type/சொத்தின் வகைப்பாடு: விவசாய நிலம் Village & Street/கிராமம் மற்றும் தெரு: காளப்பட்டி_மேற்கு			**Survey No-Extent/புல எண்-விஸ்தீர்ணம்**: 128/7A1A2 - 25.0 சென்ட்		
	Boundary Details: கிழக்கு - க ச 128/1நெ காலையில் கோபாலகிருஷ்ணன் கிரய பூமி, மேற்கு - தென்வடல் தடம், வடக்கு - க ச 128/1நெ காலையில் பெரியண்ணன் கிரய பூமி, தெற்கு - கிழமேல் வண்டித்தடம்			Schedule Remarks/சொத்து விவரம் தொடர்பான குறிப்புரை: க ச 128/1நெ காலை பு.ஏ 9.84க்கு தீர்வை ரூ.13.9.0 இதில் தென்புறம் சரிபாதி பு.ஏ.4.92க்கு தீர்வை ரூ.6.78 இதில் ஆவண எண்.3321/2006நெ கிரயப்படி உள்ள ஒர்பாக பூமிக்கு எல்லைகள் இதன்மத்தியில் பு.ஏ.0.25க்கு தீர்வை ரூ.0.37 இந்த விஸ்தீரணமுள்ள பூமியும், மேற்படி பூமிக்கு போகவர நிலையில் உள்ள ரோட்டிலிருந்து க.ச.126/1, 127, 128/2நெ காலைகளின் வழியாக உள்ள சகல ரோடுகளிலும், பொது தட பாத்தியங்களும் மேற்படி தடங்களில் நடந்தும், வண்டிவாகனாதிகள் செலுத்திக்கொள்ளும் பாத்தியங்களும் சகிதம். மேற்படி சொத்து முன்பு க ச 128/1பி நெ காலையாக இருந்து தற்போது தற்காலசப்டிவிசன்படி பட்டா எண் 5680ன்படி க.ச.128/7ஏ1ஏ2நெ காலையில் அமைந்துள்ளது. மேற்படி சொத்து முன்பு காளப்பட்டி சிறப்பு சிற்றூராட்சி எல்லைக்குட்பட்டு தற்போது கோயம்புத்தூர் மாநகராட்சி எல்லைக்குட்பட்டது		

Number of Entries/பதிவுகளின் எண்ணிக்கை: 85

Disclaimer: The details of the above property have been provided with due care and with reference to the Acts and Rules. However in case of any error or omission, the Department cannot be held responsible. The above details are of informative in nature.

குறிப்புரை: சட்டம் மற்றும் விதிகளுக்குட்பட்டு மிகுந்த கவனத்துடன் சொத்து தொடர்பான மேற்கண்ட விவரங்கள் அளிக்கப்பட்டுள்ளது எனினும் இதில் ஏதேனும் தவறுகளோ விடல்களோ இருப்பின், அதற்கு இத்துறை பொறுப்பேற்க இயலாது. மேற்கண்ட விவரங்கள் தகவலுக்காக அளிக்கப்பட்டுள்ளன

ஏதேனும் சந்தேகங்கள்/குறைகள் இருப்பின் கீழ்க்கண்ட வழிமுறைகளில் தெரிவிக்கலாம் கட்டணமில்லா தொலைபேசி எண்	
கட்டணமில்லா தொலைபேசி எண்	**1800 102 5174**
மின்னஞ்சல் முகவரி	**helpdesk@tnreginet.net**



தமிழ்நாடு तमिलनाडु TAMILNADU

Rs 100/-

ER 719958

18.12.2025

M/S PURNAYA DEVELOPERS PRIVATE LIMITED

CBE

மாவட்டக்கருவூலம் ஏப்ரல் 21-2025

கே. கோபாலகிருஷ்ணன்

JOINT DEVELOPMENT AGREEMENT

This Joint Development Agreement is executed on this 18th day of **DECEMBER 2025** at Coimbatore.

BETWEEN

1. **Mrs.Krithika Arjunan** (Passport No. 566422760), W/O Mr P Radhakrishnan, aged 49 years, formerly residing at Door No. 3, Sri Hari Gardens, Uppilipalayam Post, Coimbatore – 641 015, and presently residing at 21104 Lexington Farms Drive, Alpharetta, GA – 30004, UnitedStates of America, represented by her "Power Agent" -**Mr P Gopalakrishnan**(AADHAR: 5139 0124 5165) (PAN: AFVPG7568P) (Cell No.94437 17022), son of Mr V Purushothaman, Hindu, aged 60 years, residing at No. 47, Hindustan Avenue, Udayampalayam Road, Coimbatore – 641028, by virtue of a General Power of Attorney, dated 10-11-2025 and adjudicated in the Gandhipuram Sub-Registrar office as Document No. ADJ/161/2025.

OWNERS

1. (Power Agent)
2.
3.
4. V

DEVELOPER

For PURNAYA DEVELOPERS Pvt.Ltd.

DIRECTOR

2. **Mr.P.Gopalakrishnan**(AADHAR: 5139 0124 5165) (PAN: AFVPG7568P) (Cell No.94437 17022), son of Mr.V.Purushothaman, Hindu, aged 60 years, residing at No. 47, Hindustan Avenue, Udayampalayam Road, Coimbatore - 641028.

3. **Mr S Chandrasekaran**, (AADHAR: 68888017 3978) (PAN:ACSPC4286E), son ofSankarappan, Hindu, aged 60 years, residing at No. 3 Iva Agam, Valiyampalayam Road, Kalapatti, Coimbatore - 641048.

4. **Mr Nithyanand Venkitapathy**, (AADHAR: 3091 4474 5662) (PAN: ABPPN9642P), son of Venkitapathy, Hindu, aged 60 years, residing at No. 7 Iva Agam, Valiyampalayam Road, Kalapatti, Coimbatore - 641048.(Hereinafter called the **OWNERS**) **"FIRST PARTY"** mean and includes their legal representatives, transferees and assigns.

AND

M/s. PURNAYA DEVELOPERS PRIVATE LIMITED, a Private Limited company,having its registered officeatNo.17/1 Mani School Teachers Layout, Dr Ramakrishna Dental College Road,Nava India, Sowripalayam, Coimbatore – 641028, (TAN:CMBP09478A) (PAN: AANCP3954G), represented by its Director- **Mr.P.Gopalakrishnan**, (AADHAR: 5139 0124 5165) (PAN: AFVPG7568P)(Cell No.94437 17022), son of Mr V Purushothaman, Hindu, aged 60 years, residing at No. 47, Hindustan Avenue, Udayampalayam Road, Coimbatore - 641028.(Here-in-after referred to as the **'SECOND PARTY'** or the **"DEVELOPER',** which expression shall wherever the context so requires or admits, mean and include its successors – in – title and assigns.

OWNERS

1.

(Power Agent)

2.

3.

4. V. Nithyanand

DEVELOPER

For PURNAYA DEVELOPERS Pvt.Ltd.

DIRECTOR

THIS DEED OF JOINT DEVELOPMENT AGREEMENT WITNESSETH AS FOLLOWS:-

WHEREAS, No.1 Krithika Arjunan in the FIRST PARTY is the absolute Owner of the Item No.1 property described in the schedule hereunder by virtue of aSale deed dated 28.04.2006, and the said deed having been registered as Document No.3322/2006 at the SRO office, Gandhipuram, Coimbatore. The above said Krithika Arjunan of the FIRST PARTYis the absolute owner of the property,more fully described in Item 2,by virtue of a Sale deed dated28.04.2006, and the said deed having been registered as Document No.3319/2006 at the SRO office, Gandhipuram, Coimbatore.

AND WHEREAS, No.2 MrP.Gopalakrishnan in the FIRST PARTY is the absolute Owner of Item 3 propertymore fully described in the schedule hereunder by virtue of a sale deed dated 28.04.2006 and the deed having been registered in the office of the Sub-Registrar of Gandhipuram, Coimbatore as Document no.3320/2006.

AND WHEREAS, No.3 Mr S.Chandrasekaran and No.4 Nithyanand Venkitapathy in the FIRST FARTY are the joint andabsolute Owners of item 4 property morefully described in the schedule hereunder by virtue of a sale deed dated 28.04.2006, and the said deed having been registered in the office of the Sub-Registrarof Gandhipuram, Coimbatore as Document no.3321 of 2006.

OWNERS **DEVELOPER**

1. (Power Agent) 3.

2. 4.

For PURNAYA DEVELOPERS Pvt.Lt

DIRECTO

AND WHEREAS, the above said FIRST PARTY are the absolute OWNERS of the properties more fully described in item 1 to item4 in the schedule

hereunder, and they are in the absolute possession and enjoyment of the same.

AND WHEREAS, the OWNERS are desirous of jointly developing the schedule-mentioned properties by constructing a multi-storeyed residential building for residential and commercial purposes thereon by using the expertise of the DEVELOPER, accordingly, the OWNERS and the DEVELOPER have entered into this **Joint Development Agreement** on the following terms and conditions.

1. The OWNERS AND DEVELOPER hereby agree to jointly develop the schedule-mentioned properties by constructing a multi-storeyed residential building thereon.

2. The OWNERS assure that the schedule-mentioned propertieshavea good, valid, clear and marketable title. If any encumbrances are detected in future, the OWNERS agree to clear all such encumbrances at their own costs and expenses and indemnify the DEVELOPER/PURCHASERS of the schedule-mentioned properties.

3. The OWNERS hereby authorize the DEVELOPER to develop the entire scheduled property by submitting plans for approval, appointing architect/s and to develop the schedule-mentioned property into a multi-storeyed residential building.

4. The OWNERS have agreed to convey **70%** of the undivided share of land in theproperties more fully described in the schedule hereunder to the DEVELOPER or their nominees or their purchasers absolutely and in interest in the land in the scheduled property to the DEVELOPER absolutely to hold and have and/or convey, transfer to the nominee(s) of the DEVELOPER.

OWNERS **DEVELOPER**

1. (Power Agent) 3.

For PURNAYA DEVELOPERS Pvt.Ltd.

DIRECTOR

2. 4.

5. In consideration thereof, the DEVELOPER agrees to construct a multi-storeyed residential buildingwith a Total Saleable Area of **1,14,000 Sq.Ft.**(i.e., a total of **78** units) at their own cost as per specifications mutually agreed upon,and to deliver **33,953.40Sq.Ft.,** of the Total Saleable Area to the OWNERS as follows:

a. Owner No.1 -MrsKrithika Arjunan, **16976.70 Sq.Ft.** (12 Units)

b. Owner No.2- MrP.Gopalakrishnan, **8459.10 Sq.Ft.** (6 Units)

c. OwnerNo.3- MrS.Chandrasekaran, **4258.80 Sq.Ft.** (3 Units)

d. Owner No.4 - MrNithyanand Venkitapathy,**4258.80 Sq.Ft.** (3 Units)

e. Details of individual units to be delivered are mentioned in Annexure 1 of the schedule-mentioned properties

6. If the OWNERS decide to hold/retain any of the unit/s belonging to their saleable area, then:

a.They are entitled to be members of the Association formed after the completion of the Project.

b. Hand over all the statutory fees, corpus fund, maintenance fees& other relevant funds to the DEVELOPERat the time of handing over their respective unit(s).

7. If the OWNERS sell their share of the saleable area, then

a. They have to hand over all the statutory fees, corpus fund, maintenance fees& other relevant funds collected from their customers to the DEVELOPER/ASSOCIATION at the time of handing over their respective unit(s).

OWNERS

1. (Power Agent)

2.

3.

4.

DEVELOPER

For PURNAYA DEVELOPERS Pvt.Ltd.

DIRECTOR

b. They shall not be a part of the Association being formed in the said project, as they aren't entitled to be the unit OWNERS.

8. It is hereby specifically agreed that the OWNERS shall be entitled to get one car park area per unit, and if needed, an additional car park area per unit shall be obtained from the DEVELOPER at an additional amount.

9. The entire cost of construction and all approval fees and charges by the appropriate authorities will be entirely borne by the DEVELOPER at their own risk and cost.

10. EXCLUSIVE RIGHTS OF DEVELOPMENT IN THE SCHEDULE OF PROPERTIES GRANTED TO THE DEVELOPER:

The OWNERS hereby grant unto and in favour of the DEVELOPER herein an irrevocable right and the exclusive rights of development in and for the schedule-mentioned property as per the terms and conditions set out herein.

11. The DEVELOPERundertake that the new constructions will commence soon from the date of receipt of approval/sanction from Coimbatore Municipal Corporation, Local Planning Office, Joint Director of Town and Country Planning/Deputy Director of Town & Country Planning, Coimbatore/Director of Town & Country Planning, and complete the project within **36** months from the date of receipt of the necessary approvals from the Local Planning Authority, Joint Director of Town and Country Planning/Deputy Director of Town & Country Planning, Coimbatore/Director of Town & Country Planning and Coimbatore Corporation approval. However, the force majeure clause will apply in case of unforeseen circumstances, natural causes and other calamities.

OWNERS **DEVELOPER**

1. (Power Agent) 3.

For PURNAYA DEVELOPERS Pvt.Ltd.

2. 4.

DIRECTOR

12. The DEVELOPER shall be entirely responsible for the design, safety-related procedural aspects connected with the construction of the buildings/apartments as authorized by the statutory authorities from time to time and in meeting all the procedural formalities with statutory and non-statutory agencies in connection with the development of the project. The DEVELOPER shall adhere to all the requirements set out by the Corporation/other relevant authorities, adhere to all safety norms, and minimum space requirements, fire safety norms, etc. and undertake unconditionally to comply with all such requirements and further that the OWNERS are absolved of any liability, if so, arising out of thenon-compliance/non-adherence to such statutory/ mandatory/regulatory/ legal requirements and also Indemnify the OWNERS in case of any damage caused to the OWNERS, whether financially or otherwise.

13. The OWNERS hereby authorize the DEVELOPER to sell the remaining **80046.60 Sq.Ft.** of the Total saleable Area in the building to be constructed over the scheduled-mentioned properties including proportionate undivided share of the land in the schedule-mentioned properties subject to the common enjoyment of the staircases, corridors, waterways,common areas and all other common amenities for any consideration and on any terms and conditions to be determined by the Developer and authorize them to receive all such considerations and moneys from the buyers of such residential area including undivided share of land.

OWNERS

1.

(Power Agent)

2.

3.

4.

DEVELOPER

For PURNAYA DEVELOPERS Pvt.Ltd.

DIRECTOR

14. The OWNERS are not liable to pay any compensation proposed to be claimed by the employees under any of the provisions of the Labour Acts, and the DEVELOPER is liable to answer the said claims. The OWNERS are not liable for any claim by any of the employees of the DEVELOPER under the Workmen's Compensation Act. Any such claims made by any of the employees of the DEVELOPER against the OWNERS, the same shall be indemnified by the DEVELOPER.

15. The OWNERS assure the DEVELOPER that apart from this Agreement, there is no other subsisting Agreement for sale or development in favour of any persons in respect of the schedule properties or any part thereof hereby agreed to be granted for sale/development to the DEVELOPER.

16. The OWNERS state and confirm that the DEVELOPER shall have the irrevocable power, right and authority to prepare and submit in the name of DEVELOPER, layout plans, building plans and other revised plans, Sub-division Plans, etc., to the Competent Authorities and other concerned authorities for the purpose of obtaining their approval and sanction for such building, layout plan and subdivision plans and for the purpose of commencing and carrying out the construction work of the residential building in pursuance of this Agreement and for obtaining commencement/CompletionCertificate and also for obtaining permission or exemption order or development permission from the Government or the Competent Authority appointed by the Government of Tamil Nadu, and for the purpose of obtaining the aforesaid sanctions and clearances the OWNERShereby agree and undertake to sign and execute a Registered General Power of Attorney in favour of the DEVELOPER nominating, authorizing and empowering the DEVELOPER as our Power Agent to execute sale agreements and to receive advance amounts, to execute sale deed regarding the undivided share of land allotted to the DEVELOPER

OWNERS

1.

(Power Agent)

2.

3.

4.

DEVELOPER

For PURNAYA DEVELOPERS Pvt.Ltd.

DIRECTOR

i.e.,Total Saleable Area of **80046.60 Sq.Ft.,** in the schedule-mentioned properties along with the buildings to be constructed and to sign the sale deeds, to receive sale consideration, to present the sale deeds before the competent sub-registrar, to admit execution, to sign in all other necessary places which are all required for fully and effectually completing the registration formalities, such applications, plans, affidavits and other papers, forms, as may be required by the Competent authorities and other concerned authorities. All approvals will be in the name of the DEVELOPER.

17. The OWNERS agree that the plans and specifications given by the Architect appointed by the DEVELOPERare final and the project will be executed as per the said plan.No change in the plan prepared and submitted by the Architect can be made by the OWNERS. The DEVELOPER agrees to execute the project as per the approved plans from competent authorities and not to cause any deviations during the construction.

18. The OWNERS are not entitled to seek any modifications in the external elevation of the proposed building.

19. The OWNERS and/or their transferees regarding their constructed area shall become time period members of an Association to be formed by all the unit holders (hereinafter referred to as the "ASSOCIATION") for the purpose of attending to maintenance, upkeep and safety of the building and common amenities and all matters of common interest, bear the proportionate cost thereof andshall observe and perform the terms/conditions/Bye-laws/Rules/Regulations of such Association.

OWNERS

1.

(Power Agent)

2.

3.

4.

DEVELOPER

For PURNAYA DEVELOPERS Pvt.Ltd.

DIRECTOR

20. The OWNERS and the DEVELOPER shall use the residential units earmarked for them only for residential purposes and shall not at any time use the said unit for any manufacturing, trade or business purpose. The OWNERS and the DEVELOPER shall stipulate the same conditions to their respective purchasers and in the Association Byelaws.

21. It is agreed by both parties that the DEVELOPER will use quality materials and fittings. If OWNERS require any upgradation of the materials, then they should do so at their own cost, but fixing up or erecting shall be done by the DEVELOPER, subject to approval by the DEVELOPER.

22. The OWNERS hereby agree and undertake to extend full co-operation and offer all assistance to the DEVELOPER for enabling them to comply with all the provisions of the Statutes, enabling the DEVELOPER to apply for and obtain necessary permission(s) from the Appropriate authorities as and when required to develop the said property by the DEVELOPER, in pursuance of this Agreement and the Owner shall sign all the relevant forms, applications, affidavits, etc., as may be required by the DEVELOPER in this regard.

23. Upon signing of this Agreement, the OWNERS hereby grant an irrevocable license and authority to the DEVELOPER to enter into and upon the schedule-mentioned properties for the purpose of soil testing, surveying, measuring and marking the extent and erect the name board of the DEVELOPER with the detailed particulars of the residential building that is proposed to be built in on the said property and for doing any other pre-construction job on the schedule-mentioned properties.

OWNERS

1. (Power Agent)

2.

3.

4.

DEVELOPER

For PURNAYA DEVELOPERS Pvt.Ltd.

DIRECTOR

24. The OWNERS or anyone else claiming under them shall not interfere with the construction work to be carried on by the DEVELOPER on the schedule-mentioned properties in pursuance of this Agreement. The OWNERS or anyone else claiming underthem shall not interfere with the possession and enjoyment of the allottees/purchasers of the residential units, garages, etc., constructed and allotted by the DEVELOPER to the various allottees of their choice in the said residential complex.

25. The OWNERS hereby agree and undertake not to create any mortgage, charge, lien or any other sort of encumbrance over the said property or suffer or allow any execution, attachment or distress by any person over the said property till the last sale deed in respect of the undivided share in the said property is executed and registered by the OWNERS or their Power Agent in favour of the DEVELOPER or in favour of their nominee.

26. TAXES, MAINTENANCE, DEPOSITS, ETC:

a) The OWNERS shall be liable to bear and pay all the Property Tax, Vacant Land Tax and all other Taxes, dues and cess about the schedule-mentionedproperty up to the date of Plan Approval. From the date of Plan Approval, the DEVELOPER shall pay all taxes and dues for the schedule-mentioned property upto the date of completion of construction of the multistoried residential building. Any taxes, dues or cess, including Vacant Land Tax or other taxes charged at a later date for the period before obtaining approval, are to be paid by the OWNERS for their respective holdings.

b) After completion of construction of the multistoried residential building in the schedule-mentioned property, the same shall be assessed to property tax and the OWNERS or their purchasers shall bear the

OWNERS

1.

(Power Agent)

2.

3.

4.

DEVELOPER

For PURNAYA DEVELOPERS Pvt.Ltd.

DIRECTOR

Property Tax, E.B. Deposit, Water Connection Charges and Underground Drainage Charges in respect of the OWNERS'S share of constructed area and the DEVELOPER or their purchasers of Apartments shall bear all the applicable taxes in respect of the DEVELOPER'S share of constructed area.

c) The OWNERS shall be liable to bear and pay any Income Tax or Capital Gains tax arising out of their share of the **33,953.40Sq.Ft.** of the Total Saleable Area, or Units allocated to them by way of construction or further sale. Similarly, the DEVELOPER will be liable to bear and pay any Income Tax or Capital Gains tax arising out of the DEVELOPER's share of **80046.60 Sq.Ft.** of the Total Saleable Area or the units allocated to the DEVELOPER by way of development or further sale. The DEVELOPER indemnifies the OWNERSfrom any claims of Income Tax that may be made against the DEVELOPER's share.

27. **TITLE AND POSSESSION:**

The OWNERS shall make out as a precondition for performance of this JDA a full, valid and marketable Title to the schedule-mentioned property free of any charges, encumbrances or lis-pendens and usable for the Development as proposed herein to the satisfaction of the DEVELOPER.

28. The OWNERS this day handed over all the original documents of the schedule-mentioned properties to the DEVELOPER.

29. **NAME OF THE BUILDING:**

The name of the residential buildingor the multi-storeyed residential building to be constructed on the schedule-mentionedproperties shall be **"EKTA"**, and the same may be modified only by mutual consent.

30. All claims and disputes arising in respect of this agreement will be resolved through the**Court in Coimbatore Jurisdiction.**

OWNERS

1.

(Power Agent)

2.

3.

4.

DEVELOPER

For PURNAYA DEVELOPERS Pvt.Ltd.

DIRECTOR

31. The OWNERS are serialisednumerically for the ease of signing, instead of **the first owner of the FIRST PARTY and the second owner of the FIRST PARTY** and so on. The Joint Development Agreement is prepared in 4 sets, all of which are construed as Originals in their own right.

32. The OWNERS this day handed over the vacant possession of the schedule-mentioned properties to the DEVELOPER.

SCHEDULE OF PROPERTY

Item 1:

In the North Registration district of Coimbatore, in the sub-registration district of Gandhipuram, Coimbatore Taluk, Kalapatti Village, **S.F.No. 128/1,** an extent of 9.84 Acres Kisth Rupees 13.9.0 in this southern half Punja Acre 4.92 Kisth Rupees 6.78, S.F. No.128/2 Punja Acres 6.07 Kisth Rupees 8.60, Total Extent of the above 2 survey fields are Punja Acres 10.99 Kisth Rupees 15.38, in this property absolutely belongs to Krithika by virtue of a sale deed bearing Registration No.3322/2006, bounded as follows:

North of – East-West Cart Track

East of – the land more fully described in item 2 in S.F. No.128/1belongs to Krithika

South of – the lands in S.F. No. 128/1,2 belongs to Mr Periyannan

West of – North of South Cart Track

Within this extent, Punja Acres 0.50 Kisth Rupees 1.38

OWNERS **DEVELOPER**

1. (Power Agent) 3.

2. 4.

For PURNAYA DEVELOPERS Pvt.Ltd.

DIRECTOR

WITHIN THIS

0.25 Punja Acre of Land on the Western side, bounded as follows: -

North of – East to West Cart Track

East of – Property belongs to Mrs Krithika in S.F. No.128/1B3A Part, described in item 1

South of – Property belongs to Mr Periyannan in S.F. No.128/1,2

West of – Punja Acre of 0.25 of Land belongs to Mr Aditya Radhakrishnan in S.F. No.128/1B3B Part and 128/5

In the middle of Punja Acre 0.25 of Land, along with the rights in the mamool roads and appurtenances attached thereto, along with the rights to use the existing roads and to use the road situated in S.F. No.126/1,127,128/2 from the existing road which leads to the property in common, together with easementary rights attached to the said property.

As per the subdivision, the above-mentioned property is situated as S.F. No.128/1B, and as per the latest subdivision, S.F. No.128/1B3A in Patta No.2800

OWNERS

1. (Power Agent)
2.
3.
4. V. Vijayan

DEVELOPER

For PURNAYA DEVELOPERS Pvt.Ltd.

DIRECTOR

Item 2:

In the North Registration district of Coimbatore, in the sub-registration district of Gandhipuram, Coimbatore Taluk, Kalapatti Village, **S. F. No. 128/1**, an extent of 9.84 Acres Kisth Rupees 13.9.0 in this southern half Punja Acre 4.92 Kisth Rupees 6.78, in this a portion of land absolutely belongs to Krithika by virtue of a sale deed bearing registration No.3319 of 2006, bounded as follows: -

North of – East-West Cart Track

East of – the lands in SF No. 128/1 belongs to Mr P Gopalakrishnan

South of – the lands in SF No. 128/1 belongs to Mr Periyannan

West of – the lands in SF No. 128/1B3A, described in item 1, belongs to Mrs Krithika

Within this an extent of Punja Acres 0.25 (25 Cents) Kisth Rupees 0.37.

The said extent of Land along with the rights to use the roads in S.F. No. 126/1, 127, 128/2 from the existing road, along with all rights to use the existing roads, pathways, and mamool roads which lead to the properties in common, along with the easementary rights attached with the said property.

As per the latest subdivision, the above-said property is situated in S.F.No. 128/1B3A in patta No.2800

OWNERS

1. (Power Agent)
2.
3.
4.

DEVELOPER

For PURNAYA DEVELOPERS Pvt.Ltd.

DIRECTOR

Total extent of Item 1 and Item 2 properties are 0.50 (50 Cents) Punja Acres of Land, along with the easementary rights attached to the said property.

The above-mentioned land is situated at Kalapatti Village, which is located within the limits of Coimbatore Corporation.

Item 3:

In the North Registration district of Coimbatore, in the sub-registration district of Gandhipuram, Coimbatore Taluk, Kalapatti Village, **S.F. No. 128/1**, an extent of 9.84 Acres Kisth Rupees 13.9.0 in this southern half Punja Acre 4.92 Kisth Rupees 6.78, in this a portion of land absolutely belongs to F Gopalakrishnan by virtue of a sale deed bearing registration No.3320 of 2006, bounded as follows: -

North of – East-West Cart Track

East of – the lands in S.F. No. 128/1 belong to Mr Nithyanand & Mr Chandrasekar as described in item 4

South of – the lands in S.F. No. 128/1 belong to Mr Periyannan

West of – the lands in SF No. 128/1B3, described in item 1, belongs to Mrs Krithika

OWNERS

1. (Power Agent)
2.
3.
4.

DEVELOPER

For PURNAYA DEVELOPERS Pvt.Ltd.

DIRECTOR

Within this extent, Punja Acres of 0.26 1/2 (26.5 Cents) Kisth Rupees 0.41.

The said extent of Land along with the rights to use the roads in S.F. No. 126/1, 127, 128/2 from the existing road, along with all rights to use the existing roads, pathways, and mamool roads which lead to the properties in common, along with the easementary rights attached with the said property. As per the latest subdivision, the above-mentioned property is situated as S.F. No.128/1B2, Patta No. 2799.

The above-mentioned land is situated at Kalapatti Village, which is located within the limits of Coimbatore Corporation.

Item 4:

In the North Registration district of Coimbatore, in the sub-registration district of Gandhipuram, Coimbatore Taluk, Kalapatti Village, S.F. No.128/1, an extent of 9.84 Acres Kisth Rupees 13.9.0 in this southern half Punja Acre 4.92 Kisth Rupees 6.78, in this a portion of land absolutely belongs to S Chandrasekaran and V Nithyanand by virtue of a sale deed bearing registration No.3321 of 2006, bounded as follows:-

North of – East - West Cart Track

East of – South - North Cart Track

South of – The lands in S.F. No. 128/1 belong to Mr Periyannan

West of – Lands in S.F. No. 128/1, belongs to Mr P Gopalakrishnan as described in item 3

OWNERS

1.

(Power Agent)

2.

3.

4.

DEVELOPER

For PURNAYA DEVELOPERS Pvt.Ltd.

DIRECTOR

Within this extent, Punja Acres of 0.25 (25 Cents) Kisth Rupees 0.37.

The said extent of Land along with the rights to use the roads in S.F. No. 126/1, 127, 128/2 from the existing road, along with all rights to use the existing roads, pathways, and mamool roads which lead to the properties in common, along with the easementary rights attached with the said property.

This property situated in previously S.F.No.128/1B as per the latest subdivision SF. No.128/7A1A2 in Patta No.5680.

Total extent of Item 1 to Item 4 properties are1 Acre1 1/2 Cents of Land, along with the easementary rights attached to the said property.

The above-mentioned land is situated at Kalapatti Village, which is located within the limits of Coimbatore Corporation.

OWNERS

1. (Power Agent)
2.
3.
4.

DEVELOPER

For PURNAYA DEVELOPERS Pvt.Ltd.

DIRECTOR

WITNESSES: -

1. (Gandhi Krishnan.M) (Aadhar Card No.9844 6059 8738) S/o R.Maran, 2/216-C, Varnika Illam, Indira Nagar 1st Street, Pattanampudur, Nadupalayam Road, Pattanam, Coimbatore-641016
2. (Nagaraj) (Aadhar Card No.9286 0213 4950) S/o Jayabal, 49/42, Gandhinagar, Udayampalayam, Coimbatore-641028

ANNEXURE 1

EKTA Apartment - Land Owners' Unit Share Details

Unit No.	Owner Name	Plinth Area (Sq.Ft.)	Common Area (Sq.Ft.)	Total Saleable Area (Sq.Ft.)
A-501	Mrs Krithika Arjunan	1271	381.30	1652.30
A-401	Mrs Krithika Arjunan	1271	381.30	1652.30
A-506	Mrs Krithika Arjunan	1226	367.80	1593.80
A-507	Mrs Krithika Arjunan	1271	381.30	1652.30
B-501	Mrs Krithika Arjunan	1065	319.50	1384.50
C-501	Mrs Krithika Arjunan	940	282.00	1222.00
B-502	Mrs Krithika Arjunan	1065	319.50	1384.50
C-502	Mrs Krithika Arjunan	940	282.00	1222.00
C-302	Mrs Krithika Arjunan	940	282.00	1222.00
B-503	Mrs Krithika Arjunan	1065	319.50	1384.50
C-503	Mrs Krithika Arjunan	940	282.00	1222.00
B-504	Mrs Krithika Arjunan	1065	319.50	1384.50
A-406	Mr P Gopalakrishnan	1226	367.80	1593.80
A-407	Mr P Gopalakrishnan	1271	381.30	1652.30
C-401	Mr P Gopalakrishnan	940	282.00	1222.00
B-402	Mr P Gopalakrishnan	1065	319.50	1384.50
C-402	Mr P Gopalakrishnan	940	282.00	1222.00
B-401	Mr P Gopalakrishnan	1065	319.50	1384.50
A-307	Mr S Chandrasekaran	1271	381.30	1652.30
B-303	Mr S Chandrasekaran	1065	319.50	1384.50
C-303	Mr S Chandrasekaran	940	282.00	1222.00
A-207	Mr Nithyanand Venkitapathy	1271	381.30	1652.30
B-403	Mr Nithyanand Venkitapathy	1065	319.50	1384.50
C-403	Mr Nithyanand Venkitapathy	940	282.00	1222.00
TOTAL AREA (Sq.Ft.)		**26118**	**7835.40**	**33953.40**

OWNERS

1. (Power Agent)
2.
3.
4.

DEVELOPER

For PURNAYA DEVELOPERS Pvt.Ltd

DIRECTO

ADJ / 161 / 2025

GENERAL POWER OF ATTORNEY

KNOW ALL MEN BY THESE PRESENTS THAT I, Mrs. KRITHIKA ARJUNAN, also known as Krithika, Krithika.A, A.Krithika, aged 48 years (AADHAR No. 8400 2993 7367) PASSPORT NO.566422760) (Mob.No.8675516794), W/O Mr.P.Radhakrishnan formerly residing at Door No.3 Sri Hari Gardens, Uppilipalayam Post, Coimbatore-641 015 presently residing at 21104 Lexington Farms Dr., Alpharetta, GA- 30004, USA do hereby authorise, empower, nominate and appoint Mr.P.GOPALAKRISHNAN, (AADHAR: 5139 0124 5165) (MOBILE No. 94437 17022) SON OF Mr.V.Purushothaman, Hindu, aged 59 years residing at no.47, Hindustan Avenue, Udayamapalayam Road, Coimbatore-641 028 as my lawful attorney to do the following acts, deeds and things regarding the schedule mentioned property on my behalf.

WHEREAS I am the absolute owner of property morefully described in item 1 in the schedule hereunder by virtue of a sale deed dated 03-05-2006 and the said deed having been registered in the office of the sub-registrar of Gandhipuram as document no.3319/2006.

AND WHEREAS I am the absolute owner of the property morefully described in item 2 in the schedule hereunder by virtue of a sale deed dated 03-05-2006 and the said deed having been registered in the office of the sub-registrar of Gandhipuram as document no.3322/2006.

AND WHEREAS I have executed a settlement deed in favour of my son regarding Punja Acre.0.25 of land Located on the Eastern side of above said 0.50 Acre and the said settlement deed having been registered in the office of the sub-registrar of Gandhipuram as document no. 9525 /2025.

AND WHEREAS I am the absolute owner of the remaining 0.25 Acre of land located on the Western side of 0.50 Acre which is morefully described in item 2 hereunder.

AND WHEREAS mutation of revenue records of the Item 1 and Item 2 schedule mentioned properties were effected in my name and I am in the absolute possession and enjoyment of the said properties.

Registering officer
Sheet 1
Sheets 12
1 Contains
of 2025 of Book
Document No. ADJ 161

State of Georgia, County of Fulton
Personally appeared before me
KRITHIKA ARJUNAN also known as KRITHIKA A. KRISHNAN
To me known to be the person(s) described in and who executed the within and foregoing instrument, and acknowledged that he/she/they signed the same as his/her/their voluntary act and deed, for the uses and purposes therein mentioned.
Witness my hand and official seal
This 28 day of Oct 2025
Notary Public

MURALI BUJULA
NOTARY PUBLIC
GEORGIA
EXPIRES
February 2, 2027
FORSYTH COUNTY

28 Oct 2025

AND WHEREAS I have decided to develop the properties morefully described in Item 1 and Item 2 in the schedule hereunder into residential or commercial buildings. Since, presently I am residing in United States of America with my family and I am not in a position to come personally do the following acts, deeds and things and unable to present before the concerned authorities regarding the development of the schedule mentioned properties and during my absence in India I do hereby authorise, appoint, nominate and empower Mr. P.Gopalakrishnan as my lawful power agent to do the following acts deeds and things regarding the schedule mentioned properties.

1. To maintain and to do developmental activities and develop the schedule mentioned properties on my behalf.

2. To prepare necessary applications, affidavits regarding subdivision of the schedule mentioned properties and to sign on my behalf, to present applications before Coimbatore Corporation, Tahsildars, Village Administrative Officer of Kalapatti Village, Town Survey Offices, Revenue Divisional Officer, District Revenue Officer of Coimbatore, Assistant Director of Land Survey, and all other concerned Government offices for subdivision of the schedule mentioned property. To appear and represent on my behalf regarding the subdivision process of the schedule mentioned properties before all competent authorities and to pay necessary prescribed fees for subdivision process on my behalf and to sign in all places which are all required by the above said authorities for subdivision process on my behalf.

3. To appear and represent me before all Government Offices and Local Bodies regarding the development of the schedule mentioned properties

4. To prepare buildings plans for putting up multi-storied apartment buildings in the schedule mentioned properties, to sign in building plans, affidavits applications, forms and to pay necessary fees such as license fees, debris fees, labour welfare fees and all other fees and charges to the authorities concerned.

Document No. 761 of 2025 Book 1 Contains 12 Sheets 2 Sheet
Registering officer

State of Georgia County of Fulton
On this day personally appeared before me
KRISHIKA ARJUNAN
to me known to be the person(s) described in and who executed the within and foregoing instrument, and acknowledged that he/she/they signed the same as his/her/their voluntary act and deed, for the uses and purposes therein mentioned.
Witness my hand and official seal.
This 28 day of Oct 2025
Notary Public

MURALI BIJJULA NOTARY PUBLIC FORSYTH COUNTY EXPIRES GEORGIA February 2, 2027

28 OCT 2025

5. To sign on my behalf and to submit the buildings plans, Affidavits indemnity bonds , Applications, Letters, Forms before the competent authority such as Coimbatore Corporation, Deputy Director of Town and Country Planning, Joint Director of Town and Country Planning, Coimbatore Director of Town and Country Planning Chennai, and to appear on my behalf and to represent me regarding the schedule mentioned properties, for construction of multi-storied buildings in the schedule mentioned properties.

6. To file application before the District Collector and all other concerned authorities and to appear on my behalf and to represent me, to apply for NOC for putting up multi-storied buildings in the Schedule mentioned properties from Concerned authorities, Government offices.

7. To put up constructions in the schedule mentioned properties as per the Building License, Orders and approved plans to be obtained from concerned authorities.

8. To negotiate with the Builders/ Promoters and to enter into Joint Development agreement with the promoters for putting up multi-storied apartment buildings in the schedule mentioned Properties.

9. To Take Possession of my share of apartment buildings from the builder and to sell the same on my behalf.

10. To enter into sale agreements, to receive advance amounts. To issue receipts on my behalf.

11. To sign and to execute sale deeds on my behalf and to present the same before the competent Sub Registrar for Registration, to receive sale consideration, to admit execution, to deliver possession.

12. To File applications for water supply, drainage, sewage for obtaining new connection and pay necessary fees, deposits and to appear before the authorities concerned and to represent me

Registration No. 1761 of 2025 of Book 1 Contains 12 Sheets 3 Sheet 1
Registering officer

State of Georgia, County of Fulton
On this day, personally appeared before me
KRATIKA ARJUNAN
To me known to be the person(s) described in and who executed the within or foregoing instrument, and acknowledged that he/she signed the same as his/her voluntary act and deed, for the uses and purposes therein mentioned.
Witness my hand and official seal
This 28 day of OCT 2025
Notary Public

MURALI BIJJULA NOTARY PUBLIC FORSYTH COUNTY EXPIRES GEORGIA February 2, 2027

28 Oct 2025

13. To execute and register rectification deeds, supplemental deed, consent deed, Gift deed to authorities concerned regarding the schedule mentioned properties to appoint architects, civil engineers for putting up constructions in the schedule mentioned properties

14. The agent is empowered to get approvals, certificates from the authorities concerned, to obtain building completion certificates from concerned authorities, to apply for approval of the project to be put up in the schedule mentioned properties from RERA i.e. Real estate regulatory authority to that effect to Sign and file applications forms,

Affidavits Indemnity Bonds and to appear before the authorities concerned on my behalf and to pay necessary prescribed fees, charges, and to get RERA approval numbers.

15. To pay necessary application fees, License fees, debris fees, OSR Fees, and all other necessary fees and charges which are all required for obtaining License, Approval, permissions on my behalf regarding the schedule mentioned property for putting up multi-storied buildings.

16. To sign and present applications before concerned Coimbatore Corporation Office for fixation of property tax for the buildings to be put up in the schedule mentioned properties and to appear before the authorities concerned for fixation of Property tax.

17. To sign and present necessary applications before the concerned Electricity Department Offices for obtaining new Electricity Service Connections for all flats and to pay the necessary Charges, deposits levied by Electricity Department and to sign in all the places on my behalf which are all required for obtaining new service connections.

18 To receive registered letters, parcels, registered posts from the above said concerned authorities.

19. To initiate legal proceedings against any parties regarding the schedule mentioned properties, to appoint advocates, to sign in vakalaths, written statements, counter statement, Petitions, Plaints on my behalf, to appear before the courts and to adduce evidence on my behalf, to defend the cases on my behalf.

Registering officer
Sheet 4
Sheets 12
Contains 1
of Book 1
of 2025
Document No. 161

On this day, personally appeared before me
KRISHNA ARJUNAN
To me known to be the person(s) described in and who executed
the within and foregoing instrument, and acknowledged that
he/she signed the same as his/her voluntary act and
deed, for the uses and purposes therein mentioned.
Witness my hand and official seal
This 28 day of OCT 2025
Notary Public

MURALI BIJJULA
NOTARY
EXPIRES
GEORGIA
February 2, 2027
PUBLIC
FORSYTH COUNTY

28 Oct 2025

20. And generally, to do all such acts, deeds and things which my attorney may think fit and necessary for the purpose of effectively implementing the aforesaid powers granted by me.

I do hereby agree and undertake to ratify and confirm all acts, deeds and things that my said attorney has done or cause to be done by virtue of these acts and powers.

I have not received any amount for executing this general power of attorney.

The agent is accountable to the principal.

In witness whereof, I have signed the Power of Attorney at Alpharetta, GA, USA on 28th day of October, 2025.

28 Oct 2025

State of Georgia, County of Fulton
On this day, personally appeared before me
KRISHNA ARJUNAN
To me known to be the person(s) described in and who executed the within and foregoing instrument, and acknowledged that he/she signed the same as his/her voluntary act and deed, for the uses and purposes therein mentioned.
Witness my hand and official seal
This 28 day of Oct 2025
Murali Bijjula
Notary Public

MURALI BIJJULA
NOTARY
EXPIRES
GEORGIA
February 2, 2027
PUBLIC
FORSYTH COUNTY

ADJ
Document no. 161 of 2025 of Book 1
Contents 12 Sheets 5 Sheet
Registering officer

SCHEDULE OF PROPERTY

ITEM:1

In this registration district of Coimbatore, in the sub-registration district of Gandhipuram, Coimbatore Taluk, Kalapatti Village, SF No.128/1 an extent of 9.84 Acres Kisth Rupees 13.9.0 in this southern half Punja Acre 4.92 Kisth Rupees 6.78, in this a portion of land absolutely belongs to me by virtue of a sale deed bearing registration no.3319 of 2006 bounded as follows:-

North of East- West Cart Track

East of lands in SF No.128/1 belongs to P.Gopalakrishnan

South of lands in SF No.128/1 belongs to Periyannan

West of lands in SF No.128/1 described in item 1 belongs to Krithika

Within this an extent Punja Acre 0.25 (25 Cents) Kisth Rupees 0.37

The said extent of Land along with the rights to use the roads in SF No.126/1,127,128/2 from the existing road along with all rights to use the existing roads, pathways, and mamool roads which leads to the properties in common along with the easementary rights attached with the said property. As per the latest Subdivision the above said property is situated in SF No.128/1B3.

Document No. 161 of 2025 of Book 1 Contains 12 Sheets 6 to 17 Registering officer

ITEM:2

In the registration district of Coimbatore, in the sub-registration district of Gandhipuram, Coimbatore Taluk, Kalapatti Village, SF No.128/1 an extent of 9.84 Acres Kisth Rupees 13.9.0 in this southern half Punja Acre 4.92 Kisth Rupees 6.78, SF No.128/2 Punja Acre 6.07 Kisth Rupees8.60, Total Extent of the above 2 survey fields are Punja Acre 10.99 Kisth Rupees 15.38 in this property absolutely belongs to me by virtue of a sale deed bearing Registration No.3322/2006 bounded as follows:-

KRITHIKA ARJUNAN

28 Oct 2025

MURALI BIJJULA NOTARY EXPIRES GEORGIA February 2, 2027 PUBLIC FORSYTH COUNTY

28 Oct 2025

North of East- West Cart Track

East of land morefully described in item 2 in SF No.128/1 belongs to Krithika

South of lands in SF No.128/1,2 belongs to Periyannan

West of North of South Cart Track

Within this an extent Punja Acre 0.50 Kisth Rupees 1.38

WITHIN THIS

0.25 Punja Acre of land on the Western side bounded as follows:

North of - East to West Cart Track

East of - Property belongs to Mrs. Krithika in S.F.No.128/1 B3 PART described in item 1.

South of - Property belongs to Periyannan in S.F.No.128/1,2

West of - Punja acre 0.25 of Land belongs to Aditya Radhakrishnan in SF No.128 /1B3 Part and 128/5

In the middle Punja Acre 0.25 of land along with the rights in the mamool roads and appurtenances attached thereto, Along with the rights to use the existing roads and to use the roads situated in S.F.No/126/1,127,128/2 from the existing road which leads to the property in common together with easementary rights attached to the said property.

As per the subdivision, the above said property is situated at SF No.128 /1B, and as per the Latest subdivision SF No.128/1B3, part Patta no.2800

Total extent of Item 1 and Item 2 properties are 0.50 Punja Acres of land along with the easementary rights attached to the said property.

The above said land is situated at Kalapatti Village which is located within the limits of Coimbatore Corporation.

28 Oct 2025

State of Georgia, County of Fulton
On this day, personally appeared before me
KRITHIKA ARJUNAN
To me known to be the person(s) described in and who executed the within or foregoing instrument, and acknowledged that he/she signed the same as his/her voluntary act and deed, for the uses and purposes therein mentioned.
Witness my hand and official seal.
This 28 day of Oct 2025
Notary Public

MURALI BIJJULA
NOTARY PUBLIC
EXPIRES GEORGIA
February 2, 2027
FORSYTH COUNTY

Registering officer
Sheet 7
of Book 1
of 2025
Sheets 12
Contains 1
Document No. 1851


CERTIFICATE OF REGISTRATION
OVERSEAS CITIZEN OF INDIA
N.K. Ghai
Consul
Consulate General of India
Houston
For power attorney to Mr. P. Gopalakrishnan
CERTIFICATE OF REGISTRATION
Overseas Citizen of India
A 503324
ARJUNAN
KRITHIKA
USA
F
03/08/1976
COIMBATORE INDIA
SELF EMPLOYED
HOUSTON
03/11/2009
V<INDARJUNAN<<KRITHIKA<<<<<<<<<<<<<<<<<<<<<<
A503324<<5USA7608036F7608025<<<<<<<<<<<<<<8


We The People
Of the United States,
For power attorney to Mr. P. Gopalakrishnan
PASSPORT
P
USA
566422760
ARJUNAN
KRITHIKA
UNITED STATES OF AMERICA
03 Aug 1976
INDIA
F
25 Feb 2019
24 Feb 2029
United States
Department of State
SEE PAGE 51
USA
P<USAARJUNAN<<KRITHIKA<<<<<<<<<<<<<<<<<<<<<<
5664227602USA7608036F2902245717377882<534516




Document No. 161 of 2025 of Book 1
Contains 12 Sheets
Registering officer

आधार

Government of India

Unique Identification Authority of India

பதிவேட்டு எண்/ Enrolment No.: 0651/10318/01666

To
கோபாலகிருஷ்ணன்
Gopalakrishnan
S/O: Purushothaman,
47,
HINDUSTAN AVENUE,
NAVA INDIA ROAD,
VTC: Coimbatore South,
PO: Sowripalayam,
Sub District: Coimbatore South,
District: Coimbatore,
State: Tamil Nadu,
PIN Code: 641028,
Mobile: 9443717022

Signature valid

உங்கள் ஆதார் எண் / Your Aadhaar No. :

5139 0124 5165

VID : 9100 4203 2085 4557

எனது ஆதார், எனது அடையாளம்

Government of India

கோபாலகிருஷ்ணன்
Gopalakrishnan
பிறந்த நாள்/DOB: 25/06/1965
ஆண்/ MALE

Aadhaar is proof of identity, not of citizenship or date of birth. It should be used with verification (online authentication, or scanning of QR code / offline XML).

5139 0124 5165

எனது ஆதார், எனது அடையாளம்

AADHAAR

Government of India

தகவல் / INFORMATION

- ஆதார் என்பது அடையாளத்திற்கான சான்றாகும். குடியுரிமை அல்லது பிறந்த தேதிக்கான சான்றல்ல பிறந்த தேதி என்பது ஆதார் எண் வைத்திருப்பவரால் சமர்ப்பிக்கப்பட்ட விதிமுறைகளில் குறிப்பிடப்பட்ட இன்ன பிறந்த தேதி ஆவணத்தின் ஆதாரம் மூலம் ஆதரிக்கப்படும் தகவலின் அடிப்படையில் அமைந்துள்ளது
- இந்த ஆதார் வடிவத்தை பல இடங்களில் அங்கீகார நோக்கத்தால் ஆன்லைன் அங்கீகாரம் அல்லது ஆப் ஸ்டோர்களில் கிடைக்கும் mAadhaar அல்லது ஆதார் QR ஸ்கேனர் செயலியை பயன்படுத்தி QR குறியீடு ஸ்கேனிங் அல்லது www.uidai.gov.in இல் கிடைக்கும் பாதுகாப்பான QR குறியீடு ரீடர் செயலியை பயன்படுத்தி சரிபார்க்க வேண்டும்.
- ஆதார் தனித்துவமானது மற்றும் பாதுகாப்பானது.
- ஆதார் பதிவு செய்யப்பட்ட தரவிலிருந்து ஒவ்வொரு 10 வருடங்களுக்கும் பிறகும் ஆதாரில் அடையாளம் மற்றும் முகவரிக்கான ஆவணங்கள் புதுப்பிக்கப்பட வேண்டும்
- பல்வேறு அரசு மற்றும் அரசு சாரா பயன்கள் / சேவைகளைப் பெற ஆதார் உங்களுக்கு உதவுகிறது
- உங்கள் மொபைல் எண் மற்றும் மின்னஞ்சல் ஐடியை ஆதாரில் புதுப்பிக்கவும்
- ஆதார் சேவைகளைப் பெற mAadhaar செயலியை பதிவிறக்கவும்
- ஆதார்பேஸ்லெட்டினைப் பயன்படுத்தும்போது அதனை உறுதிசெய்க. ஆதார்பேஸ்லெட்டின் மாஸ்க்கான அம்சத்தையும் பயன்படுத்தவும்
- ஆதார் கோரும் நிறுவனங்கள் ஒப்புதலைப் பெற வேண்டிய கட்டாயம் உள்ளது
- Aadhaar is proof of identity, not of citizenship or date of birth (DOB). DOB is based on information supported by proof of DOB document specified in regulations, submitted by Aadhaar number holder.
- This Aadhaar letter should be verified through either online authentication by UIDAI-appointed authentication agency or QR code scanning using mAadhaar or Aadhaar QR Scanner app available in app stores or using secure QR code reader app available on www.uidai.gov.in.
- Aadhaar is unique and secure.
- Documents to support identity and address should be updated in Aadhaar after every 10 years from date of enrolment for Aadhaar.
- Aadhaar helps you avail of various Government and Non-Government benefits/services.
- Keep your mobile number and email id updated in Aadhaar.
- Download mAadhaar app to avail of Aadhaar services.
- Use the feature of Lock/Unlock Aadhaar/biometrics to ensure security when not using Aadhaar/biometrics.
- Entities seeking Aadhaar are obligated to seek consent.

Unique Identification Authority of India

முகவரி:
S/O: Purushothaman, 47, HINDUSTAN AVENUE, NAVA INDIA ROAD, Coimbatore South, PO: Sowripalayam, DIST: Coimbatore, Tamil Nadu - 641028

Address:
S/O: Purushothaman, 47, HINDUSTAN AVENUE, NAVA INDIA ROAD, Coimbatore South, PO: Sowripalayam, DIST: Coimbatore, Tamil Nadu - 641028

5139 0124 5165

VID : 9100 4203 2085 4557

1947 | help@uidai.gov.in | www.uidai.gov.in

ADJ
Document No. 161 of 2025 of Book 1
Contains 12 Sheets 9 Sheet

Registering officer

இந்திய அரசாங்கம்
Government of India

இந்திய தனித்துவ அடையாள ஆணைய அரசு
Unique Identification Authority of India

பதிவு எண்/ Enrolment No.: 1349/64404/00334

To
Mohankumar M
S/O: Mani,
123,
DURAISAMY LAYOUT,
PEELAMEDU,
VTC: Coimbatore,
PO: Coimbatore,
Sub District: Coimbatore South,
District: Coimbatore,
State: Tamil Nadu,
PIN Code: 641001,
Mobile: 7845040501

Signature valid

உங்கள் ஆதார் எண் / Your Aadhaar No. :

6150 3774 1230

VID : 9131 6335 5876 2474

எனது ஆதார், எனது அடையாளம்

Government of India

Mohankumar M
பிறந்த நாள்/DOB: 11/06/1973
ஆண்/ MALE

Aadhaar is proof of identity, not of citizenship or date of birth. It should be used with verification (online authentication, or scanning of QR code / offline XML).

6150 3774 1230

எனது ஆதார், எனது அடையாளம்

AADHAAR

தகவல் / INFORMATION

- ஆதார் என்பது அடையாளத்திற்கான சான்றாகும், குடியுரிமை அல்லது பிறந்த தேதிக்கான சான்றல்ல. பிறந்த தேதி வகை ஆதார் எண் வைத்திருப்பவரால் சுயமாக்கப்பட்ட விவரங்களில் சரிபார்க்கப்பட்டுள்ளது. பிறந்த தேதி ஆவணத்தின் ஆதாரம் மூலம் ஆதரிக்கப்படும் தகவலின் அடையாளம் அல்ல.
- இந்த ஆதார் ஆதார் வழங்கிய UIDAI நியமித்த அங்கீகார நிறுவனத்தால் ஆன்லைன் அங்கீகாரம் அல்லது ஆப் ஸ்டோரில் கிடைக்கும் mAadhaar அல்லது ஆதார் QR ஸ்கேனர் செயலியை பயன்படுத்தி QR குறியீடு ஸ்கேனிங் அல்லது www.uidai.gov.in இல் கிடைக்கும் பாதுகாப்பான QR குறியீடு ரீடர் செயலியை பயன்படுத்தி சரிபார்க்க வேண்டும்.
- ஆதார் தனித்துவமானது மற்றும் பாதுகாப்பானது.
- ஆதார் பதிவு செய்யப்பட்ட நாளிலிருந்து ஒவ்வொரு 10 வருடங்களுக்கு பிறகும் ஆதாரில் அடையாளம் மற்றும் முகவரிக்கான ஆவணங்களை புதுப்பிக்கப்பட வேண்டும்.
- மின்னஞ்சல் மற்றும் அலை சார்ந்த பயன்கள் / சேவைகளைப் பெற ஆதார் உங்களுக்கு உதவுகிறது.
- உங்கள் மொபைல் எண் மற்றும் மின்னஞ்சல் ஐடியை ஆதாரில் புதுப்பிக்கவும்.
- ஆதார் சேவைகளை பெற mAadhaar செயலியை பதிவிறக்கவும்.
- ஆதார்பயோமெட்ரிக்களைப் பயன்படுத்தும்போது பாதுகாப்பை உறுதிசெய்ய ஆதார்பயோமெட்ரிக்ஸ் லாக்/அன்லாக் அம்சத்தைப் பயன்படுத்தவும்.
- ஆதார் கோரும் நிறுவனங்கள் ஒப்புதலைப் பெற வேண்டிய கடமைப் உள்ளது.

- Aadhaar is proof of identity, not of citizenship or date of birth (DOB). DOB is based on information supported by proof of DOB document specified in regulations, submitted by Aadhaar number holder.
- This Aadhaar letter should be verified through either online authentication by UIDAI-appointed authentication agency or QR code scanning using mAadhaar or Aadhaar QR Scanner app available in app stores or using secure QR code reader app available on www.uidai.gov.in.
- Aadhaar is unique and secure.
- Documents to support identity and address should be updated in Aadhaar after every 10 years from date of enrolment for Aadhaar.
- Aadhaar helps you avail of various Government and Non-Government benefits/services.
- Keep your mobile number and email id updated in Aadhaar.
- Download mAadhaar app to avail of Aadhaar services.
- Use the feature of Lock/Unlock Aadhaar/biometrics to ensure security when not using Aadhaar/biometrics.
- Entities seeking Aadhaar are obligated to seek consent.

Unique Identification Authority of India

முகவரி:
S/O: மணி, 123, துரைசாமி லேஅவுட், பீலமேடு, கோயம்புத்தூர், கோயம்புத்தூர், கோயம்புத்தூர், தமிழ் நாடு - 641001

Address:
S/O: Mani, 123, DURAISAMY LAYOUT, PEELAMEDU, Coimbatore, PO: Coimbatore, DIST: Coimbatore, Tamil Nadu - 641001

6150 3774 1230

VID : 9131 6335 5876 2474

WITNESS
M. M

Document No. 1861 of 2025 of Book 1
Contains 12 Sheets 10 Sheet

Registering officer

இந்திய அரசாங்கம்
Government of India

இந்திய தனித்துவ அடையாள ஆணைய அலகம்
Unique Identification Authority of India

பதிவேட்டு எண்/ Enrolment No.: 2192/40040/00081

To
ராஜா சாமியப்பன்
Raja Samiyappan
C/O: Samiyappan,
146/66 Kalpana Cottage,
Elango Nagar,
Avarampalayam,
VTC: Coimbatore North,
PO: Ganapathy,
Sub District: Coimbatore North,
District: Coimbatore,
State: Tamil Nadu,
PIN Code: 641006,
Mobile: 8838981618

Valid as shown

உங்கள் ஆதார் எண் / Your Aadhaar No. :
2630 7420 0084
VID : 9141 3818 8207 5282

எனது ஆதார், எனது அடையாளம்

Government of India

ராஜா சாமியப்பன்
Raja Samiyappan
பிறந்த நாள்/DOB: 17/02/1986
ஆண்/ MALE

Aadhaar is proof of identity, not of citizenship or date of birth. It should be used with verification (online authentication, or scanning of QR code / offline XML).

2630 7420 0084

எனது ஆதார், எனது அடையாளம்

Government of India

AADHAAR

தகவல் / INFORMATION

- ஆதார் என்பது அடையாளத்திற்கான சான்றாகும், குடியுரிமை அல்லது பிறந்த தேதிக்கான சான்றல்ல. பிறந்த தேதி என்பது ஆதார் என் மையத்திற்பயனால் சரிபார்க்கப்பட்ட விதிமுறைகளில் குறிப்பிடப்பட்டுள்ள பிறந்த தேதி ஆவணத்தின் ஆதாரம் மூலம் ஆதரிக்கப்படும் தகவலின் அடிப்படையில் அமைந்துள்ளது.
- இந்த ஆதார் வழங்கப்பட UIDAI நியமித்த அங்கீகார நிறுவனத்தால் ஆன்லைன் அங்கீகரம் அல்லது ஆப் எம்பாதாரில் கிடைக்கும் எம் ஆதார் அல்லது ஆதார் QR ஸ்கேனர் செயலியை பயன்படுத்தி QR குறியீடு ஸ்கேனில் அல்லது www.uidai.gov.in ல் கிடைக்கும் பாதுகாப்பான QR குறியீடு ரீடர் செயலியை பயன்படுத்தி சரிபார்க்க வேண்டும்
- ஆதார் தனித்துவமானது மற்றும் பாதுகாப்பானது
- ஆதார் பதிவு செய்யப்பட்ட நாளிலிருந்து ஒவ்வொரு 10 வருடங்களுக்குப் பிறகும் ஆதாரில் அடையாளம் மற்றும் முகவரிக்கான ஆவணங்கள் புதுப்பிக்கப்பட வேண்டும்
- பல்வேறு அரசு மற்றும் அரசு சாரா பயன்கள் / சேவைகளைப் பெற ஆதார் உங்களுக்கு உதவுகிறது
- உங்கள் மொபைல் எண் மற்றும் மின்னஞ்சல் ஐடியை ஆதாரில் புதுப்பிக்கவும்.
- ஆதார் சேவைகளைப் பெற mAadhaar செயலியை பதிவிறக்கவும்.
- ஆதார்பயோமெட்ரிக்களைப் பயன்படுத்தும்போது பாதுகாப்பை உறுதிசெய்ய, ஆதார்பயோமெட்ரிக்ஸ் லாக்/அன்லாக் அம்சத்தைப் பயன்படுத்தவும்
- ஆதார் கோரும் நிறுவனங்கள் ஒப்புதலைப் பெற வேண்டிய கட்டாயம் உள்ளது

- Aadhaar is proof of identity, not of citizenship or date of birth (DOB). DOB is based on information supported by proof of DOB document specified in regulations, submitted by Aadhaar number holder.
- This Aadhaar letter should be verified through either online authentication by UIDAI-appointed authentication agency or QR code scanning using mAadhaar or Aadhaar QR Scanner app available in app stores or using secure QR code reader app available on www.uidai.gov.in.
- Aadhaar is unique and secure.
- Documents to support identity and address should be updated in Aadhaar after every 10 years from date of enrolment for Aadhaar.
- Aadhaar helps you avail of various Government and Non-Government benefits/services.
- Keep your mobile number and email id updated in Aadhaar.
- Download mAadhaar app to avail of Aadhaar services.
- Use the feature of Lock/Unlock Aadhaar biometrics to ensure security when not using Aadhaar biometrics.
- Entities seeking Aadhaar are obligated to seek consent.

Unique Identification Authority of India

முகவரி:
C/O: ஆப்: சாமியப்பன், 146/66 கல்பனா
காட்டேஜ், இளங்கோ நகர்,
அவரம்பாளையம், கோயம்புத்தூர்
வடக்கு, கணபதி, கோயம்புத்தூர்,
தமிழ் நாடு - 641006

Address:
C/O: Samiyappan, 146/66 Kalpana Cottage, Elango Nagar, Avarampalayam, Coimbatore North, PO: Ganapathy, DIST: Coimbatore, Tamil Nadu - 641006

2630 7420 0084
VID : 9141 3818 8207 5282

1947 | help@uidai.gov.in | www.uidai.gov.in

[WITNESS]

Document No. 161 of 2025 of Book 1
Contains 12 Sheets 1 Sheet

Registering officer

1899ம் ஆண்டு இந்திய முத்திரைச் சட்டம் பிரிவு 32ன் கீழான சான்று

இந்த ஆவணத்திற்கு விதிக்கப்பட வேண்டிய, முறையான முத்திரைத்தீர்வை ₹ 228690/- (ரூபாய் இரண்டு இலட்சத்து இருபத்தெட்டாயிரத்து அறுநூற்று தொண்ணூறு மட்டும்) திரு/திருமதி/செல்வி. கோபாலகிருஷ்ணன் த/பெ புருசோத்தமன் அவர்களால் செலுத்தப்பட்டுவிட்டது எனவும், இவ்வாவணம் போதுமான முத்திரைத்தீர்வையைத் தாங்கியுள்ளது எனவும் இதன் மூலம் சான்று செய்கிறேன்.

சார்பதிவாளர்

சார்பதிவாளர் : காந்திபுரம்
நாள் :10/11/2025

சார்பதிவாளர்
காந்திபுரம்

2025 ஆம் ஆண்டு நவம்பர் மாதம் 10ம் நாள் காந்திபுரம் சார்பதிவாளர் அலுவலகத்தில் தீர்வு செய்தலுக்காக தாக்கல் செய்து கட்டணம் ₹ 5/- செலுத்தியவர்.

இடது பெருவிரல்





கூடுதல் விவரங்கள் ஆவண வாசகத்தில் உள்ளபடி

இன்னாரென்று நிரூபித்தவர்கள் :

1. திரு மோகன்குமார் த/பெ மணி 123, துரைசாமி லே அவுட், மீளமேடு, கோயம்புத்தூர், கோயம்புத்தூர், தமிழ்நாடு, இந்தியா, 641004

2. திரு ராஜா சாமியப்பன் த/பெ சாமியப்பன் 146/66,கல்பனா காட்டேஜ், இளங்கோநகர், ஆவரம்பாளையம், கோயம்புத்தூர், கோயம்புத்தூர், தமிழ்நாடு, இந்தியா, 641006

2025 ஆம் ஆண்டு நவம்பர் மாதம் 10ம் நாள்

செல்வகுமார் கு
சார்பதிவாளர்
காந்திபுரம்

சார்பதிவாளர்
காந்திபுரம்

ADJ/Gandhipuram/161/2025 எண்ணாக தீர்வு செய்யப்பட்டது

நாள் : 10/11/2025
காந்திபுரம்

Document No : ADJ - 161 of 2025 of Book 1
Contains 12 Sheets 12 Sheet
Registering officer

செல்வகுமார் கு
சார்பதிவாளர்

சார்பதிவாளர்
காந்திபுரம்

பதிவுத்துறை

இரசீது -

இரசீது எண் : 15402/2025

ஆவண எண் : ADJ/ Gandhipuram/ 161 / 2025

திருதிருமதி/செல்வி கோபாலகிருஷ்ணன் தபெ புருசோத்தமன் அவர்களிடமிருந்து ₹ 2,28,695 (ரூபாய் இரண்டு இலட்சத்து இருபத்தெட்டாயிரத்து அறுநூற்று தொண்ணூற்றைந்து மட்டும்) (இணைய வழி: REG20251109840919 ₹ 228695) கீழ்க்கண்ட விவரப்படி பெற்றுக் கொள்ளப்பட்டது.

வ.எண்	விவரம்	தொகை (₹)
1	முத்திரைத்தீர்வை (முத்திரைச் சட்டம் பிரிவு 41ன் படி)	2,28,690
2	தீர்வுக் கட்டணம்	5
	செலுத்தப்பட்ட மொத்தத் தொகை	2,28,695

சார்பதிவாளர்
காந்திபுரம்
நாள்: 10/11/2025

பதிவு அலுவலர் கையொப்பம்

சார்பதிவாளர்
காந்திபுரம்

12369/25



தமிழ்நாடு तमिलनाडु TAMILNADU

Rs 100/-

ER 719953

17.12.2025

M/S PURNAYA DEVELOPERS PRIVATE LIMITED CBE

GENERAL POWER OF ATTORNEY

THIS DEED OF GENERAL POWER OF ATTORNEY EXECUTED AT COIMBATORE ON THIS **18th** DAY OF **DECEMBER**, 2025.

BY

1. **Mr.CHANDRASEKARAN S**, (AADHAR: 6888 8017 3978) (PAN: ACSPC4286E) (Cell No.94422 24898) son of Mr.Sankarappan, Hindu, aged 60 years, residing at No.3, Iva Agam, Valiyampalayam Road, Kalapatti, Coimbatore - 641048.

POWER OF ATTORNEY/AGENT

For PURNAYA DEVELOPERS Pvt.Ltd.

DIRECTOR

PRINCIPALS

1.

2.

Document No. 12369 of 2025 of Book 1 Contains 22 Sheets 1 Sheet

Registering officer

2. Mr.NITHYANAND VENKITAPATHY (AADHAR: 3091 4474 5662) (PAN: ABPPN9642P) (Cell No.94422 61455) son of Mr.Venkitapathy, Hindu, aged 60 years, residing at No. 7 Iva Agam, Valiyampalayam Road, Kalapatti, Coimbatore - 641048.(hereinafter referred to as THE PRINCIPALS/OWNERS) on the one part;

TO AND IN FAVOUR OF

M/s. PURNAYA DEVELOPERS PRIVATE LIMITED, a Private Limited company, having its registered office at No.17/1 Mani School Teachers Layout, Sri Ramakrishna Dental College Road, Nava India, Coimbatore – 641004., (TAN: CMBP09478A) (PAN: AANCP3954G) Represented by its Director, **Mr.P.GOPALAKRISHNAN,** (AADHAR: 5139 0124 5165) (PAN: AFVPG7568P), (Cell No.94437 17022) son of Mr V. Purushothaman, Hindu, aged 60 years, residing at No. 47, Hindustan Avenue, Udayampalayam Road, Coimbatore - 641028.having his Office at the aforesaid address. (hereinafter referred to as THE POWER OF ATTORNEY/POWER AGENT) on the other part;

WITNESSETH: -

WHEREAS, THE PRINCIPALS/OWNERS No.1 Mr S. Chandrasekaran and No.2 Nithyanand Venkitapathy are the joint and absolute owners of the property more fully described in the schedule hereunder by virtue of a sale deed dated 28.04.2006, and the said deed having been registered in the office of the Sub-Registrar of Gandhipuram, Coimbatore, as Document No.3321 of 2006.

POWER OF ATTORNEY/AGENT **PRINCIPALS**

1.

For PURNAYA DEVELOPERS Pvt.Ltd.

DIRECTOR

2.

Document No. 12369 of 2025 of Book 1 Contains 22 Sheets 2 Sheet

Registering officer

WHEREAS, the PRINCIPALS reside far away and preoccupied with other personal matters and the PRINCIPALS are unable to come to the Sub-Registrar's Office from time to time for executing the sale deeds in favour of prospective purchasers and to execute other necessary documents and thereby decided to execute an irrevocable Registered Power of Attorney in favour of the Power Agent herein duly authorizing and empowering to execute, register and deliver or cause to be executed registered and delivered any one or more deed or deeds of conveyances and other assurances in respect of the respective right, title, interest, claim and demands of the PRINCIPALS in the property morefully described in the schedule hereunder and for other purposes stated hereunder and generally to do all acts and deeds and exercise all rights of the respective PRINCIPALS in respect of the property described hereunder;

WHEREAS, the OWNERS, Viz, the PRINCIPALS, empower THE POWER OF ATTORNEY/POWER AGENTto empower any one of the Directors or any staff/employees to represent the POWER OF ATTORNEY/POWER AGENTfrom time to time by passing a board resolution by the directors of the POWER AGENT.

KNOW ALL MEN BY THESE PRESENTS We, the above-named PRINCIPALS hereby appoint our aforesaid POWER AGENTto be our true and lawfully constituted the POWER OF ATTORNEY/POWER AGENT, for and on our behalf, to do, execute and perform all or anyone or more of the following acts, deeds, matters and things or to exercise all or any one or more of the following powers and authorities.

POWER OF ATTORNEY/AGENT

For PURNAYA DEVELOPERS Pvt.Ltd.

DIRECTOR

PRINCIPALS

1.

2.

Document No. 12369 of 2025 of Book 1 Contains 22 Sheets 3 Sheet 5

Registering officer

1. To maintain and do developmental activities and develop the schedule-mentioned properties on our behalf.

2. To cause mutation of names in respect of the schedule-mentioned properties wherever necessary, effected in the Revenue records, Municipal records and other records and to make such statements personally or through Advocate or other agents to effectuate the aforesaid purpose.

3. The POWER OF ATTORNEY/POWER AGENT is empowered to sign all applications, forms, etc.,to prepare Building Plans for the construction of multi-storeyed residential buildings in the schedule-mentioned properties, along with other adjacent owners, andto sign the building plans, Affidavits, Indemnity Bonds, and necessary applications on our behalf. The POWER OF ATTORNEY/POWER AGENT is empowered to fill in the application for amalgamation of the adjacent lands which our Power Agent to present the applications before Coimbatore corporation, Local Planning Authority, Joint Director of Town and Country Planning/Deputy Director of Town and Country Planning, Coimbatore/Director of Town and Country Planning, and to pay necessary fees.The POWER OF ATTORNEY/POWER AGENT is empoweredto appear and represent on our behalf, to obtain approved building plans and licenses to put up the constructions in the schedule-mentioned properties,to obtain approval for building plans from the Coimbatore City Municipal Corporation, Panchayat, Local Planning Authority, Joint Director of Town and Country Planning/Deputy Director of Town and Country Planning.

POWER OF ATTORNEY/AGENT

For PURNAYA DEVELOPERS Pvt.Ltd.

DIRECTOR

PRINCIPALS

1.

2.

Document No. 12369 of 2025 of Book 1

Contains 22 Sheets 4 Sheet

Registering officer

Coimbatore/Director of Town and Country Planning, and to appoint civil engineers and architects for the construction of the building in the schedule-mentioned properties. The POWER OF ATTORNEY/POWER AGENT is empowered to put up construction in the schedule-mentioned properties, more fully described hereunder. The POWER OF ATTORNEY/POWER AGENT is empowered to submit any revised plans from time to time during the progress of the project if required.

The POWER OF ATTORNEY/POWER AGENT is empowered to obtain renewal of the plans already obtained and to be obtained from time to time from the Local Planning Authority, Coimbatore City Municipal Corporation or any of the government and quasi-government authorities. The POWER OF ATTORNEY/POWER AGENT is empowered to obtain certificates from various government and quasi-government authorities for the development of the schedule-mentioned properties and for obtaining approval for construction from the competent authority. The POWER OF ATTORNEY/POWER AGENT is empowered to get the approvals, if already issued by the Local Planning Authority, Joint Director of Town and Country Planning/Deputy Director of Town and Country Planning, Coimbatore/Director of Town and Country Planning, changed in the name of the POWER OF ATTORNEY/POWER AGENT if required.

POWER OF ATTORNEY/AGENT

For PURNAYA DEVELOPERS Pvt.Ltd.

DIRECTOR

PRINCIPALS

1.

2.

Document No. 12369 of 2025 of Book 1 Contains 22 Sheets 5 Sheet

Registering Officer

4. The POWER OF ATTORNEY/POWER AGENT is empowered to apply for approval of the project from **TNRERA** on our behalf by submitting the necessary application and affidavits as required by the said department and seek extension or modification from time to time, and to get renewal of the license issued by the Local Planning Authority, Joint Director of Town and Country Planning/Deputy Director of Town and Country Planning, Coimbatore/Director of Town and Country Planning, or by the Coimbatore City Municipal Corporation. The POWER OF ATTORNEY/POWER AGENT is empowered to do and to sign, execute and deliver any assurance, sale agreements, to receive advance amounts, sale deed/sale deeds, documents and to receive sale consideration forms or writing which ought to be done, executed, signed and/or delivered in carrying out any of the purpose aforesaid pertaining to the schedule-mentioned properties and if weare personally present and did the same and to do and execute all applications, deeds, matter and things and to carry on correspondence for any of the purposes here-in mentioned.

5. To sign and execute on our behalf the sale deeds or deeds of conveyances and other assurances in respect of the properties more fully described in the schedule hereunder and interest therein and the right, title and interest, claim and demand of the PRINCIPALS in the property in favour of the Purchaser/Purchasers and to represent and presentthe sale deeds for registration and to admit execution of any such deed of conveyances or assurances before the competent Sub-Registrar having jurisdiction to register the same and to do and to execute all acts, deeds, matter or things as may be necessary for fully and effectively completing the execution and registration of such deed or deeds of

POWER OF ATTORNEY/AGENT

For PURNAYA DEVELOPERS Pvt.Ltd.

DIRECTOR

PRINCIPALS

1.

2.

Document No. 1229 of 2025 of Book 1 Contains 22 Sheets 5 Sheet

Registering officer

conveyances and other assurances and to obtain the said documents duly registered and to deliver the same to the Purchaser/Purchasers or to the concerned person or persons or duly authorize the delivery thereof to anybody on our behalf.

6. To deliver possession of the schedule-mentionedproperties or portion of the properties or the undivided share and interest thereof to the purchaser/purchasers, as the case may be, and in such manner as the said POWER AGENTand attorney shall think proper.

7. To execute and register Rectification Deed, Ratification Deed, Confirmation Deed, Supplemental Deed, Consent Deed, Gift Deed, Settlement Deed, Exchange Deed, Partition Deed, StampedReceipts, Affidavits, Letters, Indemnity Bonds, Agreements and any other Deed or Deeds to perfect the title of the prospective Purchaser/Purchasers whenever required with respect to the schedule-mentioned properties.

8. To file an application before the District Collector and all other concerned authorities and to appear on our behalf and to represent us, to apply for NOC for putting up multi-storied buildings in the schedule-mentioned properties.

POWER OF ATTORNEY/AGENT

For PURNAYA DEVELOPERS Pvt.Ltd.

DIRECTOR

PRINCIPALS

1.

2.

Document No. 12369 of 2025 of Book 1 Contains 22 Sheets 7 Sheet

Registering officer

9. To apply for and obtain the electricity services for all the flats to be constructed in the schedule-mentioned properties and common electricity service connections and water service connections, drainage connections etc., for the schedule-mentioned properties and/or to effect the transfer of the service connections in the schedule-mentionedproperties in the names of the Purchaser/Purchasers as the case may be including getting the proposed apartment construction assessed to property tax to pay security deposits and other required charges to the electricity department for obtaining new connections to the buildings to be put up in the schedule-mentioned properties.

10. To apply for and obtain the water supply and sewerage connection to the schedule-mentioned properties from the concerned authorities in the name of the purchaser/purchasers, as the case may be.

11. To receive registered letters, parcels, and registered posts from the above-mentioned concerned authorities.

12. The POWER OF ATTORNEY/POWER AGENTis empowered to put up multi-storied apartment buildings in the schedule-mentioned properties, to sign building plans, affidavits, applications, forms, and to pay necessary fees such as License Fees, Debris Fees, OSR Fees, Labour Welfare Fees and all other Fees, and charges to authorities concerned.

POWER OF ATTORNEY/AGENT

For PURNAYA DEVELOPERS Pvt.Ltd.

DIRECTOR

PRINCIPALS

1.

2.

Document No. 12369 of 2025 of Book 1 Contains 22 Sheets 8 Sheet

Registering officer

13. To appear and represent us before all Government Offices and Local Bodies regarding the development of the schedule-mentioned properties. To appear and represent on our behalf regarding the subdivision process of the schedule-mentioned properties before all competent authorities, and to pay the necessary prescribed fees for the subdivision process on our behalf, and to sign in all places that are required by the above-mentioned authorities for the subdivision process on my behalf.

14. The POWER OF ATTORNEY/POWER AGENTis empowered to initiate proceedings against any third parties related to schedule-mentioned properties for any disputes on our behalf by appointing Advocates, to execute vakalatnama, to sign and verify plaints, written statements, counter statements, to adduce oral evidence, to prefer revision, appeals, to compromise the suit or proceedings, to prefer criminal complaints, to adduce sworn statements and all other incidental acts thereto. The POWER OF ATTORNEY/POWER AGENTis empowered to defend cases initiated against us with respect to the schedule-mentioned properties described hereunder, to engage advocates, to execute a vakalatnama, to file a written statement, counter statement, to give oral evidence, to compromise the suit, to prefer appeals, revision, etc., and all other incidental acts thereto.

15. To take possession of our shares of apartment buildings from the Builder and to sell the same on our behalf, to enter into sale agreements, to receive advance(s)/stage due payments(s)/, and to issue receipts on our behalf.

POWER OF ATTORNEY/AGENT

For PURNAYA DEVELOPERS Pvt.Ltd.

DIRECTOR

PRINCIPALS

1.

2.

Document No. 12369 of 2025 of Book 1 Contains 22 Sheets 9 Sheet

Registering Officer

16. And generally, to act as our POWER OF ATTORNEY/POWER AGENTin relation to the matters afore-mentioned and all other matters pertaining to the schedule-mentioned properties on our behalf to execute and do all deeds and acts as if we could have done if personally present.

17. And generally, to do all such acts, deeds and things which my attorney may think fit and necessary for effectively implementing the aforesaid powers granted by us.

18. The PRINCIPALS have not received any consideration for executing this present POWER OF ATTORNEY.

19. The POWER OF ATTORNEY/POWER AGENTshall keep proper accounts and produce as and when required by the principals.

We hereby ratify and confirm and agree to ratify and confirm whatsoever the said agent and attorney shall lawfully do or purport to do or cause to be done by virtue of this **General Power of Attorney Deed**.

SCHEDULE OF PROPERTY

In the North registration district of Coimbatore, in the sub-registration district of Gandhipuram, Coimbatore Taluk, Kalapatti Village, **SF No. 128/1**, an extent of 9.84 Acres Kist Rupees 13.9.0 in this southern half Punja Acre 4.92 Kist Rupees 6.78, in this a portion of land absolutely belongs to S Chandrasekaran and V Nithyanand by virtue of a registered sale deed bearing Document No.3321 of 2006, bounded as follows: -

POWER OF ATTORNEY/AGENT

For PURNAYA DEVELOPERS Pvt.Ltd.

DIRECTOR

Document No. 12369 of 2025 of Book 1 Contains 22 Sheets 10 Sheet

Registering officer

PRINCIPALS

1.

2. V. Nithyanand

North of - East - West Cart Track

East of - South - North Cart Track

South of - Lands in S.F.No.128/1 belong to Mr.Periyannan

West of - Lands in S.F.No.128/1 belongs to Mr.P.Gopalakrishnan

Within this extent, Punja Acres of 0.25 (25 Cents) Kisth Rupees 0.37.

The said extent of Land along with the rights to use the roads in SF No. 126/1, 127, 128/2 from the existing road, along with all rights to use the existing roads, pathways, and mamool roads which lead to the properties in common, along with the easementary rights attached with the said property.

This property situated in previously S.F.No.128/1B as per the latest subdivision SF. No.128/7A1A2 in Patta No.5680.

The above-mentioned land is situated at Kalapatti Village, which is located within the limits of Coimbatore Corporation.

Market value of the Property is Rs.1,37,75,850/-

POWER OF ATTORNEY/AGENT

For PURNAYA DEVELOPERS Pvt.Ltd.

DIRECTOR

PRINCIPALS

1.

2.

Document No. 12269 of 2025 of Book 1 Contains 22 Sheets 11 Sheet

Registering officer

IN WITNESS WHEREOF, THE PRINCIPALS AND THE POWER OF ATTORNEY AGENT HAVE SUBSCRIBED THEIR SIGNATURES BEFORE THE FOLLOWING WITNESSES AT COIMBATORE ON THIS THE 18th DAY OF DECEMBER, 2025.

POWER OF ATTORNEY/AGENT

For PURNAYA DEVELOPERS Pvt.Ltd.

DIRECTOR

PRINCIPALS

1.

2.

WITNESSES: -

1. (Gandhi Krishnan.M) (Aadhar Card No.9844 6059 8738) S/o R.Maran, 2/216-C, Varnika Illam, Indira Nagar 1st Street, Pattanampudur, Nadupalayam Road, Pattanam, Coimbatore-641016
2. (Nagaraj) (Aadhar Card No.9286 0213 4950) S/o Jayabal, 49/42, Gandhinagar, Udayampalayam, Coimbatore-641028

Document Computerised By :- D.கவிதா W/o M.மோகன்குமார்,
கவி டாக்குமெண்டேசன்,
கணபதி சார்பதிவாளர் அலுவலகம் அருகில்,
Cell No. 78715 12376, 95970 58597

Document Prepared by:-



Document No. 12369 of 2025 of Book 1 Contains 22 Sheets 12 Sheet

Registering officer

P.DHARMARAJ,B.A.,B.L.,
ADVOCATE (Enrl.No.MS 775/2004)
No:11,3rd Floor, India Tower,
Gopalapuram 2nd Street,
Coimbatore - 641 018

தமிழ்நாடு அரசு

வருவாய் மற்றும் பேரிடர் மேலாண்மைத் துறை

நில உரிமை விபரங்கள் : இ. எண் 10(1) பிரிவு

மாவட்டம் : கோயம்புத்தூர் வட்டம் : கோயம்புத்தூர் வடக்கு

வருவாய் கிராமம் : காளப்பட்டி (மேற்கு) பட்டா எண் : 5680

உரிமையாளர்கள் பெயர்

1. வெங்கடபதி மகன் நித்தியானந்த

2. சங்கரப்பன் மகன் சந்திர சேகரன்

புல எண்	உட்பிரிவு	புன்செய்		நன்செய்		மற்றவை		குறிப்புரைகள்
		பரப்பு	தீர்வை	பரப்பு	தீர்வை	பரப்பு	தீர்வை	
		ஹெக் - ஏர்	ரூ - பை	ஹெக் - ஏர்	ரூ - பை	ஹெக் - ஏர்	ரூ - பை	
128	7A1A2	0 - 10.12	0.34	--	--	--	--	2024/0105/12/583520--2024/12/02/0016585D ------ Digitally signed:MANIVEL P Tahsildar 26/12/2024 01:14:56:PM
		0 - 10.12	0.34					

குறிப்பு :

1. மேற்கண்ட தகவல் / சான்றிதழ் நகல் விவரங்கள் மின் பதிவேட்டிலிருந்து பெறப்பட்டவை. இவற்றை தாங்கள் **https://eservices.tn.gov.in** என்ற இணைய தளத்தில் **S/12/02/028/05680/50829** என்ற குறிப்பு எண்ணை உள்ளீடு செய்து உறுதி செய்துகொள்ளவும்.
2. இத் தகவல்கள் 17-12-2025 அன்று 06:53:43 PM நேரத்தில் அச்சடிக்கப்பட்டது.
3. கைப்பேசி கேமராவின் 2D barcode படிப்பான் மூலம் படித்து 3G/GPRS வழி இணையதளத்தில் சரிபார்க்கவும்

Document No 12369 of 2025 of Book 1 Contains 22 Sheets 13 Sheet 5

Registering officer

சொத்தானது நீர்நிலை பகுதியில் அமையப் பெறவில்லை என்பதற்கான சான்று/உறுதிமொழி (Declaration) (நீதிபேராணை எண்.22163/2018ல் வழங்கப்பட்ட தீர்ப்புரையை காண்க)

இந்த ஆவணத்தில் கண்ட சொத்தானது நீர்நிலைகள், நீர்வழிப்பாதைகள், நீர்பிடிப்பு பகுதிகளில் கட்டுப்படவில்லை என சான்றளிக்கிறோம். மேலும் இதனில் தங்களுக்கு தவறான தகவல் அல்லது சான்று அளிக்கப்பட்டதாக பின்னாளில் கண்டுபிடிக்கப்பட்டால் அதனால் நான்/நாங்கள் சட்ட பூர்வ நடவடிக்கைகளுக்கு உட்படுத்தப்படுவோம் என்பதையும் அறிவேன்/ அறிவோம்.

எழுதிவாங்குபவர்

For PURNAYA DEVELOPERS Pvt.Ltd.

DIRECTOR

எழுதிக்கொடுப்பவர்கள்

1.

2.

Document No. 12369 of 2025 of Book 1 Contains 22 Sheets 14 Sheet

Registering officer





For PURNAYA DEVELOPERS Pvt.Ltd.

DIRECTOR

Document No. 12369 of 2025 of Book 1 Contains 22 Sheets 15 Sheet

Registering officer







Document No. 12369 of 2025 of Book 1 Contains 22 Sheets 16 Sheet

Registering officer







V. Nithyanand

Document No. 12369 of 2025 of Book 1
Contains 22 Pages 17 Sheet
Registering officer





[WITNESS]

R. [illegible]





[WITNESS]

J. [illegible]

Document No. 12369 of 2025 of Book 1
Contains 22 Pages 1 Sheet

Registering officer

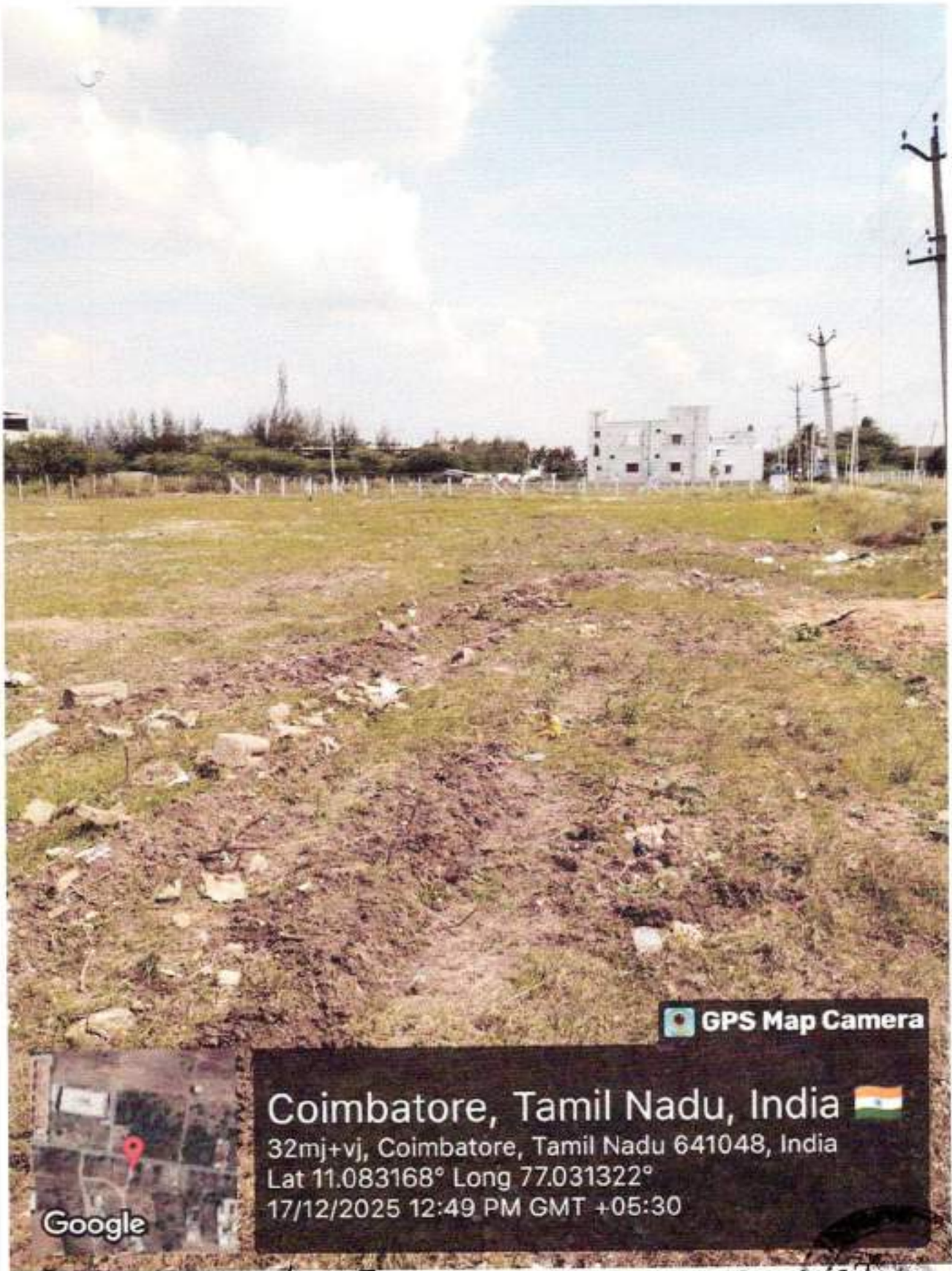

[POWER OF ATTORNEY AGENT]

For PURNAYA DEVELOPERS ~~Pvt Ltd~~

[PRINCIPALS]

1.

2.

Document No. 12 3269 of 2025 of Book 1

1 Contains 22 Sheets 19 Sheet

DIRECTOR

Registering officer

R/Gandhipuram/Book-1/12369/2025

CERTIFICATE UNDER SECTION 42 OF THE INDIAN STAMP ACT 1899

S.No 9650 of 2025

I hereby certify that a sum of ₹ 1,37,660/- (Rupees One Lakh Thirty Seven Thousand Six Hundred and Sixty only) on account of deficit stamp duty has been levied under section 41 of the Stamp Act in respect of this instrument from Mr. சந்திரசேகரன் residing at 3,இவா அகம், வழியாம்பாளையம் ரோடு, காளப்பட்டி, கோயம்புத்தூர், KALAPATTY (WEST), Coimbatore North, Coimbatore, Tamil Nadu, India, 641048.

Sub Registrar: Gandhipuram
Date: 18/12/2025

Signature of Sub Registrar and Collector under Section 41 of the Indian Stamp Act

SUB REGISTRAR
GANDHIPURAM

Presented in the office of the Sub Registrar of Gandhipuram and fee of ₹ 1,39,070/- paid at 12:49 PM on the 18/12/2025 by

Left Thumb





Additions as per recitals of document

Execution admitted by
Left Thumb





Identity of the person verified through Consent based AADHAAR Authentication using Thumb Impression with UIDAI reference No. :
UKC:621328265ac04e4e7ae4ab4927115bda22cee15
(Details from UIDAI : Chandrasekaran S C/O: Sankarappan, 01-06-1966, xxxxxxxx3978)



Document No. 12369 of 2025 of Book 1 Contains 22 sheets 20 Sheet

Registering officer

Execution admitted by Left Thumb  	V. Nithyanand Identity of the person verified through Consent based AADHAAR Authentication using Iris with UIDAI reference No. : UKC:2387544bef3dfc9e7464a7f8a261ed3d9d57fe1 **(Details from UIDAI : Nithyanand Venkitapathy C/O: Venkitapathy, 06-05-1966, xxxxxxxx5662)**	
Claim admitted by Left Thumb  	For PURNAYA DEVELOPERS Pvt.Ltd. DIRECTOR Identity of the person verified through Consent based AADHAAR Authentication using Thumb Impression with UIDAI reference No. : UKC:4843063aa90ae9516d441ebbb76e1a61c95d048 **(Details from UIDAI : Gopalakrishnan S/O: Purushothaman, 25-06-1965, xxxxxxxx5165)**	
Identified by Witness 1 J. [illegible]	S/o R. [illegible] [illegible] Additions as per recitals of document	
Identified by Witness 2 [illegible]	S/o Mr. R. MARAN, 2/216-C Varnika Illam, Indira Nagar 1st St., Nadupalayam Rd., Pattanampudur, Coimbatore -16. Additions as per recitals of document	

18th day of December 2025

Document No. 12369 of 2025 of Book 1 Contains 22 Sheets 21 Sheet

Registering officer

SUB REGISTRAR GANDHIPURAM

pedurmicheal kulandaisamy
Sub Registrar
Gandhipuram

Registered as Number **R/Gandhipuram/Book-1/12369/2025**.

Date: 18/12/2025
Gandhipuram

petermicheal kulandaisamy
Sub Registrar

SUB REGISTRAR
GANDHIPURAM

Life Certificate of the Principal should be produced for any document presented for registra[illegible] basis of this power of attorney

Document No. 12369 of 2025 of Book 1 Contains 22 Sheets 22 Sheet

Registering officer

120/1 82



तमिलनाडु TAMILNADU

5901

தமிழ் நாடு
எண் 18850
தேதி 28-04-2006

ஆ. செந்தில்குமார்
முத்திரை வெண்டர்
லை. சென். 7233-01/97/இ5,
23ஏ, பிள்ளையார் கோவில் வீதி
கோவைபுதூர், கோயம்புத்தூர்

ரூபாய் 45,000/- க்கு கிரய சாசனம்

2006-ம் வருடம் மே மாதம் 03-ம் தேதி

கோயமுத்தூர் மாவட்டம், துடியலூர் - 641 402, கலங்கல் ரோடு, P.K.T.நகர், கதவு எண்.3 என்ற விலாசத்தில் வசித்து வருபவரான திரு. புருஷோத்தமன் அவர்கள் குமாரர் திரு. P. கோபாலகிருஷ்ணன் ஆகிய தங்களுக்கு,

கோயமுத்தூர் வடக்கு வட்டம், கோயமுத்தூர் - 641 035, காளப்பட்டி அஞ்சல், பிள்ளையார் கோவில் வீதி, கதவு எண்.502 என்ற விலாசத்தில் வசித்து வருபவரான திரு. ராய கவுண்டர் அவர்கள் குமாரர் திரு. R. செங்கவேப்பன் ஆகிய நான் எழுதிக் கொடுத்த புஞ்சை பூமி சுத்தக் காலக் கிரய சாசனம்.

எழுதிக்கொடுப்பவர்

Office Number 332/06
Page No. 1
Sub-Registrar

எழுதிவாங்குபவர்

3320/06

Document No/Year 3320/06
Page No. 2 Total Pages 2
Sub-Registrar Gandhipuram

2006 ஆம் ஆண்டு மே மாதம் 3 ஆம் நாள் 12.1 மணிக்கு
கிரையம் ரூபாய் [illegible] ரூபாய்க்கு
எழுதிய [illegible] ரூபாய் முத்திரை
595/- [illegible] ரூபாய்

எழுதி கொடுத்தவர்
ஒப்புக் கொண்டவர்
இடது பெருவிரல்

S/o ராமலிங்கம் 50 உடையாளர்
கோவில் பாளையம் பல்லடம் (P.O)
கோவை மாவட்டம் PIN 641 029

எழுதி பெற்றவர்
இடது பெருவிரல்

S/o முருகேசன் 3PK ரோடு
மலுமிச்சம்பட்டி கோவை
PIN AFVPO 7568 P பல்லடம்

இச்சாசெய்து / திருத்தியவர்

Mr V Vijay EN. VELUSAMY S/o Muthusamy Weaver 12/1, Kattabe Street, Thalapathy, Coimbatore - 641 029.

N.P.A. EN. ஆதி S/o நாராயணன், 9/58, மன்னார் நகர், கோவை - 641 014.

2006 ஆம் ஆண்டு மே மாதம் 3 ஆம் நாள்
Registered as No 3320 of 2006 of Book 1
Date 3.5.06 Signature of Registering Officer

சார்பதிவாளர்
காந்திபுரம்



तमिलनाडु TAMILNADU

5901

தமிழ் நாடு
18821
28.04.2006

ஆ. செந்தில்குமார்
ஸ்டாம்பு வெண்டர்
உரி. எ. 7328 (1/97) இல்,
எதிர், மோசார் கோவில் வீதி
கோவை மாவட்டம், கோவை.

-2-

16.02.1983-ம் தேதியில் கோயமுத்தூர்–காந்திபுரம் சார்பதிவாளர் அலுவலகத்தில் 1 புத்தகம் 1983-ம் ஆண்டின் 558-ம் எண்ணாக பதிவாகியுள்ள கிரய சாசனப்படி எனக்கு சுயார்ஜிதமாக கிரயப் பாத்யப்பட்டதும், நானே சர்வ சுதந்திரமாக அனுபவித்து வருவதும் என் சுவாதீன அனுபவத்தில் உள்ளதுமான சொத்துக்களில் ஒர் பாகம் இதன் கீழ்க்காணும் சொத்து விவரத்தில் விவரித்துள்ள புன்செய பூமியை நான் உங்களுக்கு இன்று இதன் மூலம் ரூபாய் 45,000/-க்கு (ரூபாய் நாற்பத்து ஐந்தாயிரத்துக்கு மட்டும்) சுத்தக் கிரயம் செய்து கொடுத்து மேற்படி கிரய தொகையாகிய ரூபாய் நாற்பத்து ஐந்தாயிரம் முழுவதையும் இன்று இதன் கீழ்க்காணும் சாட்சிகள் முன்னிலையில் உங்களிடமிருந்து நான் ரொக்கமாகப் பெற்றுக்கொண்டு விட்டபடியால், இதன் கீழ்க்காணும் சொத்து விவரத்தில் விவரித்துள்ள பூமியை இன்றே நான் உங்கள் சுவாதீனத்தில் ஒப்படைத்து விட்டேன்.

எழுதிக்கொடுப்பவர்
T R Senthilkumar

எழுதிவாங்குபவர்

28.4.06

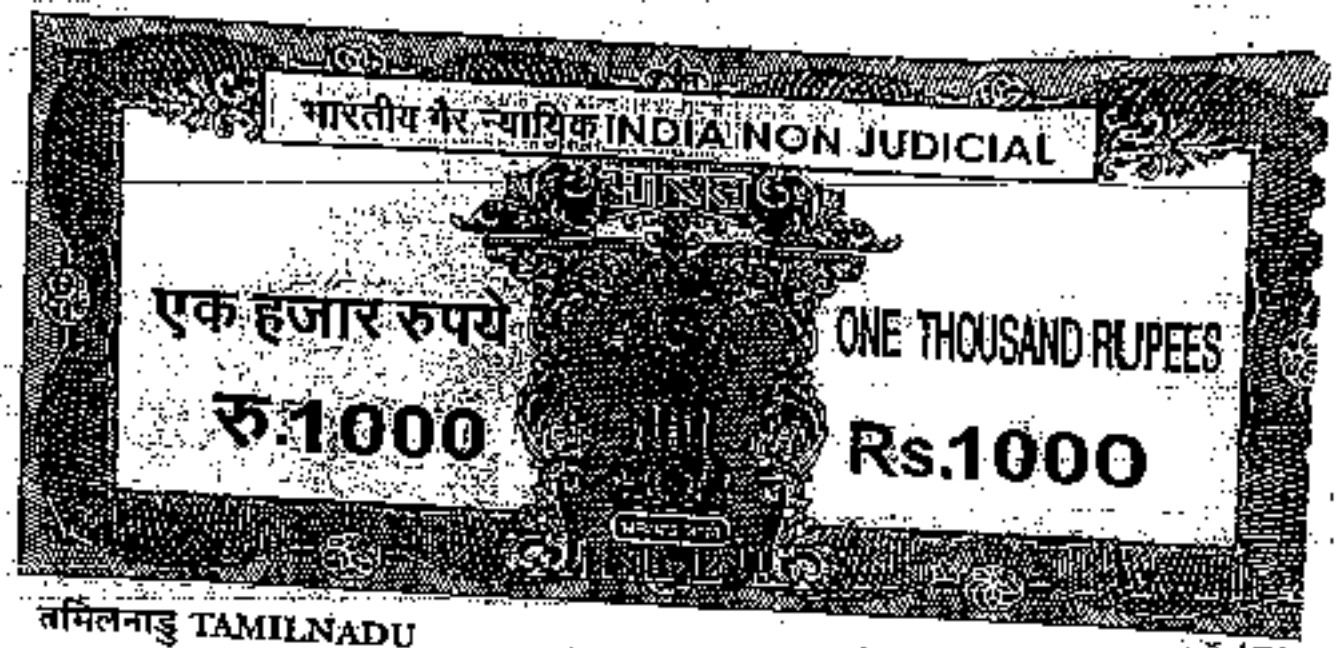

तमिलनाडु TAMILNADU

590 12

தமிழ் நாடு
ரூ. 1000
தேதி 28 மே 2008

ஆ. செந்தில்குமார்
குடும்பு வெண்டர்
எண் எ. 7182 (1/97/இ3,
23ஏ, வினாயர் கோவில் வீதி
செல்வபுரம், கோவை

-3-

இன்று முதல் இதன் கீழ்க்காணும் சொத்திற்கு நீங்களே பூரண பாத்தியஸ்தராகி, உங்கள் புத்திர, பௌத்திர, பாரம்பரியமாய், தானாதி வினியோக, விற்கிரய, விவ்வஸ்க பராதீனங்களுக்கு அருகதையுடனும் சகல உரிமைகளுடனும் சர்வ சுதந்திரமாக ஆண்டு அனுபவித்துக் கொள்ளவும்.

இனிமேல் இதன் கீழ்க்காணும் சொத்துக்களைப் பொறுத்து எனக்கோ, எனது சகல முன் பின் வாரிசு வகையறாக்களுக்கோ எந்த விதமான பாத்திய சம்பந்தமும், பின்தொடர்ச்சியும் எக்காரணம் கொண்டும் எந்தக் காலத்திலும் கிடையாது.

எழுதிக்கொடுப்பவர்

எழுதிவாங்குபவர்

भारतीय गैर न्यायिक

भारत INDIA

रु. 500 FIVE HUNDRED RUPEES

पाँच सौ रुपये Rs. 500

INDIA NON JUDICIAL

தமிழ்நாடு TAMILNADU

54443

தஞ்சாவூர்
எண்: 18853
நாள்: 28-04-2006

இவர்பெயரில் ஆர். செந்தில்குமார்
ஸ்டாம்பு வெண்டர்
லை. 7333-21/2006,
இ.ச. மாவட்ட கோர்ட் எதி
பேராவூரணி, தஞ்சாவூர் மாவட்டம்

4

இதன் கீழ்க்காணும் சொத்தின் பெயரில் எந்தவிதமான வில்லங்க விவகாரம், ஈடு, அடமானம், கோர்ட் ஸ்டே, கோர்ட் அட்டாச்மெண்ட், ஜப்தி நடவடிக்கை போன்ற வழக்கு வகையறா பூமி பாப்பாவில் வித்தியாசம் எதுவும் கிடையாது.

அப்படி ஏதேனும் வில்லங்க விவகாரம் வழக்கு வகையறா பாப்பாவு வித்தியாசம் இருந்தால் அதற்கு நானே முழுப் பொறுப்பேற்று எனது சொந்த செலவில் அவற்றை தீர்த்து நிவர்த்தி செய்து கொடுப்பேன் என்று நான் இதன் மூலம் உறுதி அளிக்கிறேன்.

எழுதிக்கொடுப்பவர்

எழுதிவாங்குபவர்

Sub-Registrar
Peravurani

OFFICE OF THE SUB REGISTRAR PERAVURANI



தமிழ்நாடு TAMILNADU

A 171909

தமிழ் நாடு

ரூ. 1.8.54

தேதி 29 மே 2006

ஆர். சேதிக்குமார்

-5-

இதன் கிழ்க்காணும் சொத்தின் பட்டா உங்கள் பெயருக்கு மாறு பட்டா மற்றுதல் படிவத்திலும் இன்றே நான் கையொப்பம் செய்து கொடுத்து விட்டேன்.

இந்த கிரயத்திற்கு சூதாவாக உங்களிடம் ஒப்படைத்துள்ள ஆவணங்களின் விவரம்

1. 558/1983 கெ. கிரய சாசனத்தின் ஜெராக்ஸ் நகல்
2. பட்டா மாறு புத்தகத்தின் ஜெராக்ஸ் நகல்

எழுதிக்கொடுப்பவர்

எழுதிவாங்குபவர்







தமிழ்நாடு TAMILNADU

A 171911

தமிழ் நாடு
18855
28.04.2006

ஆர். செந்தில்குமார்
ஸ்டாம்பு வெண்டர்
லை. Cr. 7338 of 1/97(94),
29ஏ, விநாயகர் கோவில் வீதி
கோவைபுதூர், கோவை.

கிரயம்

சொத்து விவரம்

கோயமுத்தூர் பதிவு மாவட்டம், கோவைபுதூர் துணை பதிவு மாவட்டம், கோயமுத்தூர் வட்டம், கவுண்டம்பட்டி கிராமம் கூ.எ. 128/1 செ.காலை பு.எ. 9.54-க்கு தீர்வை ரூ.13.90. இதில் தென்புறம் எரிபாதி பு.எ.4.92-க்கு தீர்வை ரூ 6.78. இதில் இன்று தங்களுக்கு கிரயம் செய்து கொடுத்துள்ள ஓர் பரிக பூமிக்கு எல்லைகள்:-

எழுதிக்கொடுப்பவர்
K R Senthilkumar

எழுதிவாங்குபவர்







தமிழ்நாடு TAMILNADU

தமிழ் நாடு

A 171911

-7-

கிரயம் வண்டிக்குடிக்கும் : வடக்கு

கு.ச. 128/1 தென்னையில் சந்திரசேகரன், நிர்ணயந்த ஆசாரியார் கிரயம் பெறும் பூமிக்கும் : மேற்கு

கு.ச. 128/1 தென்னையில் பெரியண்ணன் கிரய பூமிக்கும் : தெற்கு

கு.ச. 128/1 தென்னையில் கிருஷ்ணா கிரயம் பெறும் பூமிக்கும் : மேற்கு

எழுதிக்கொடுப்பவர்

எழுதிவாங்குபவர்

Sub-Registrar
Gandhipuram

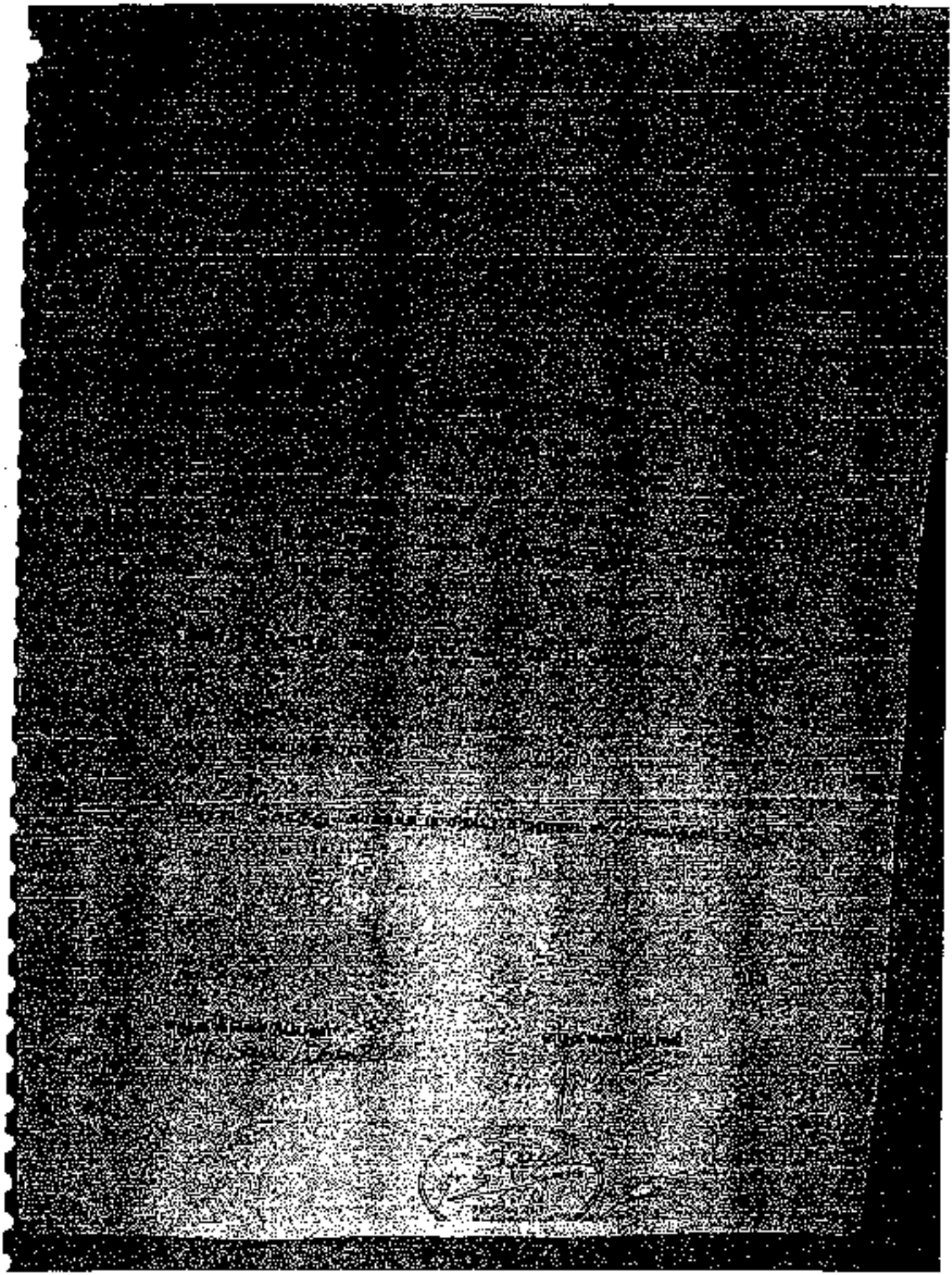

மேற்படி சொத்தின் மதிப்பு ரூபாய் 45,050-00
இடம் பாத்திய மதிப்பு ரூபாய் 450-00
ஆக மொத்த மதிப்பு - ரூபாய் 45,500-00

எழுதிக்கொடுப்பவர்

எழுதிவாங்குபவர்

சாட்சிகள்

1. G. Palanisamy S/o Ganapathy 81st Bulam Street. (PALANISWAMY) Kaikolapalayam Mylampatti (P) CBE-1
2. (T. SENTHIL KUMAR) S/o K. Thiyagarajan, 95 co-operative colony Uppilipalayam, CBE-15

ஆவணம் தயாரித்தவர்

M. Johnmichel
Document Writer
Licence No. AS/CBE/1501

Sub-Registrar
Sulur

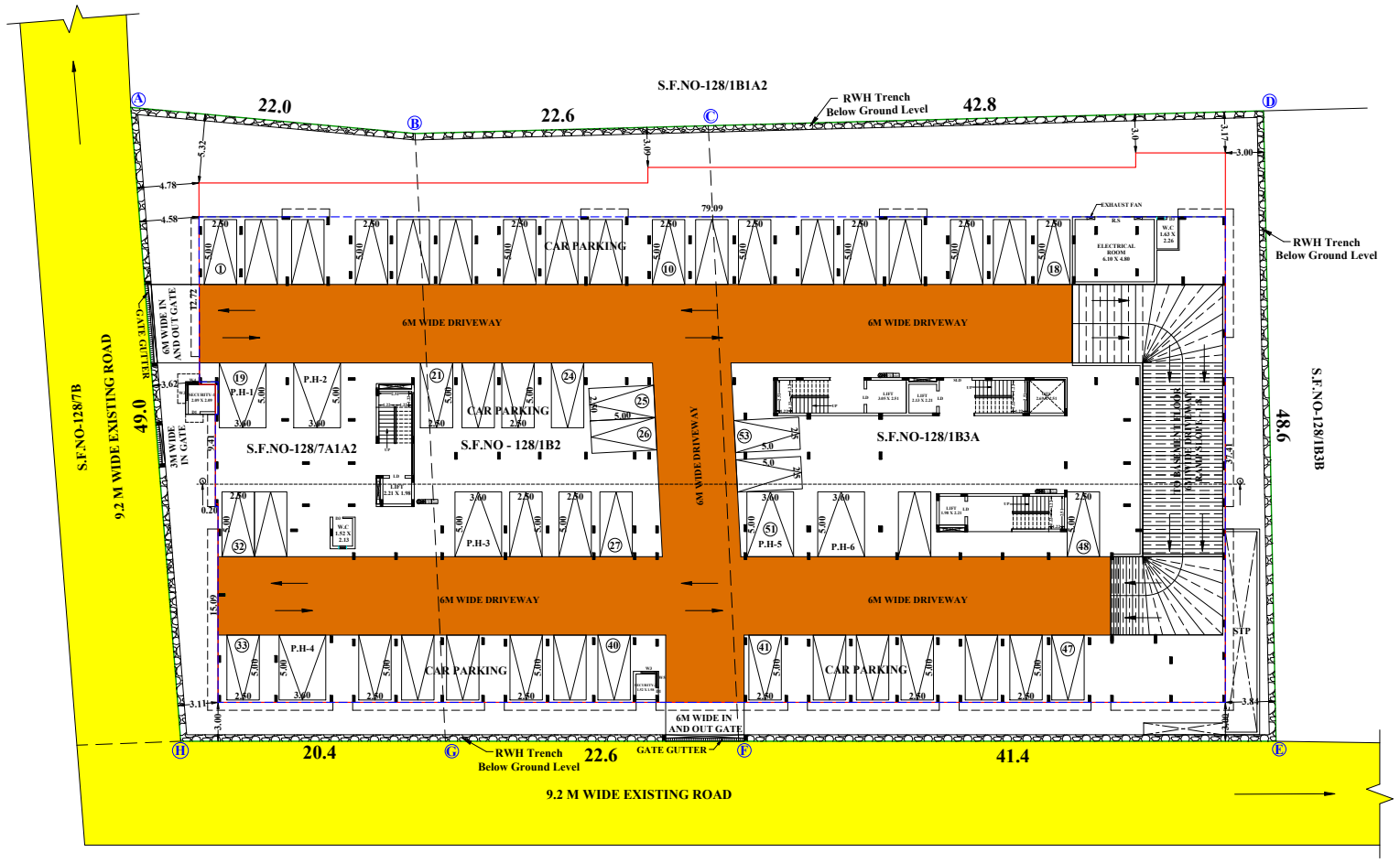
S.F.NO-128/1B1A2
RWH Trench
Below Ground Level
22.0
22.6
42.8
S.F.NO-128/7B
9.2 M WIDE EXISTING ROAD
49.0
6M WIDE DRIVEWAY
CAR PARKING
S.F.NO-128/7A1A2
S.F.NO - 128/1B2
S.F.NO-128/1B3A
S.F.NO-128/1B3B
48.6
6M WIDE IN AND OUT GATE
GATE GUTTER
20.4
22.6
41.4
9.2 M WIDE EXISTING ROAD

STILT FLOOR PLAN
SCALE - 1:200

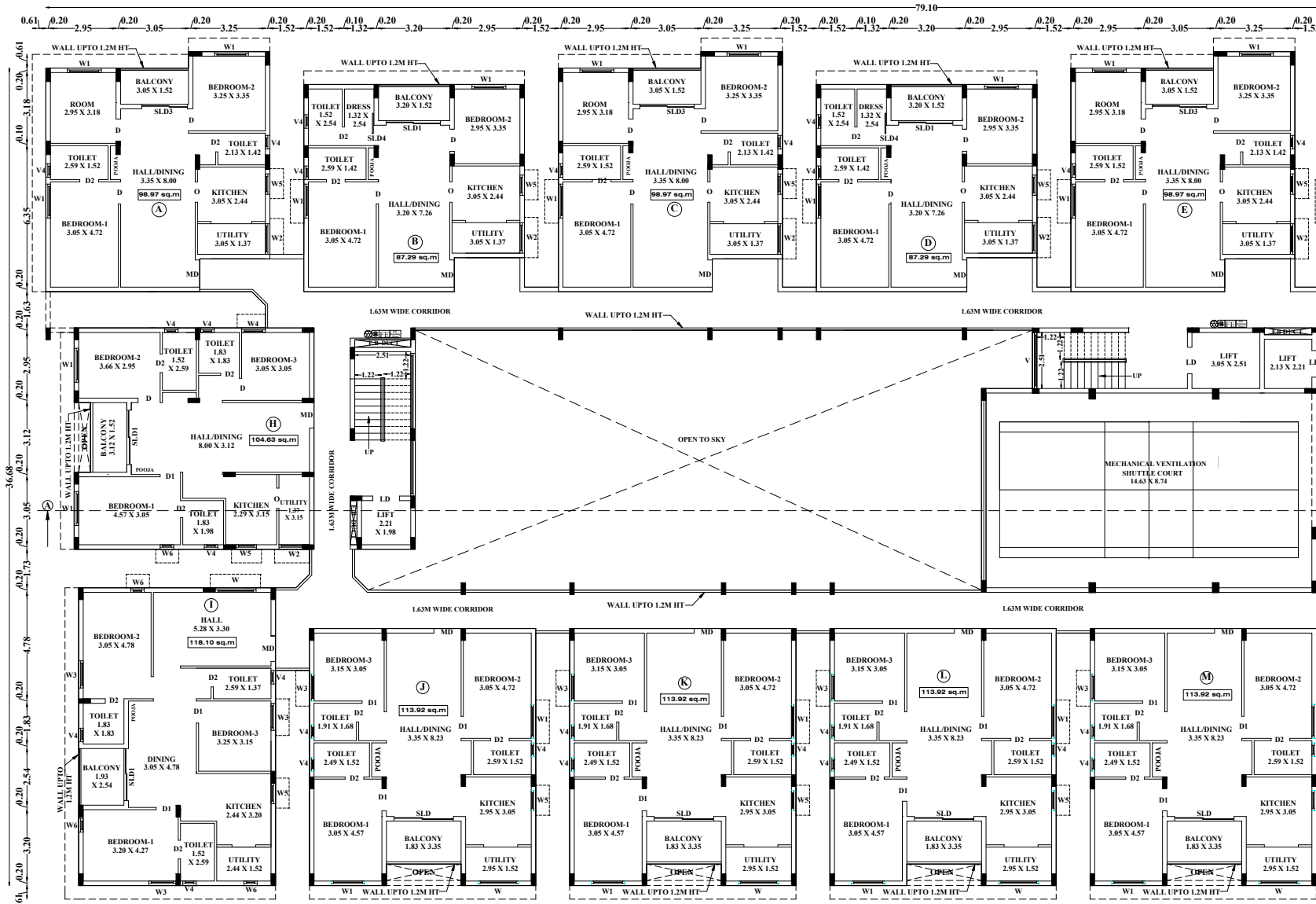
79.10
WALL UPTO 1.2M HT
BALCONY
BEDROOM-1
BEDROOM-2
BEDROOM-3
HALL/DINING
KITCHEN
UTILITY
TOILET
1.63M WIDE CORRIDOR
OPEN TO SKY
MECHANICAL VENTILATION SHUTTLE COURT 14.63 X 8.74
LIFT
77.62

FIRST FLOOR PLAN



WEST SIDE ELEVATION

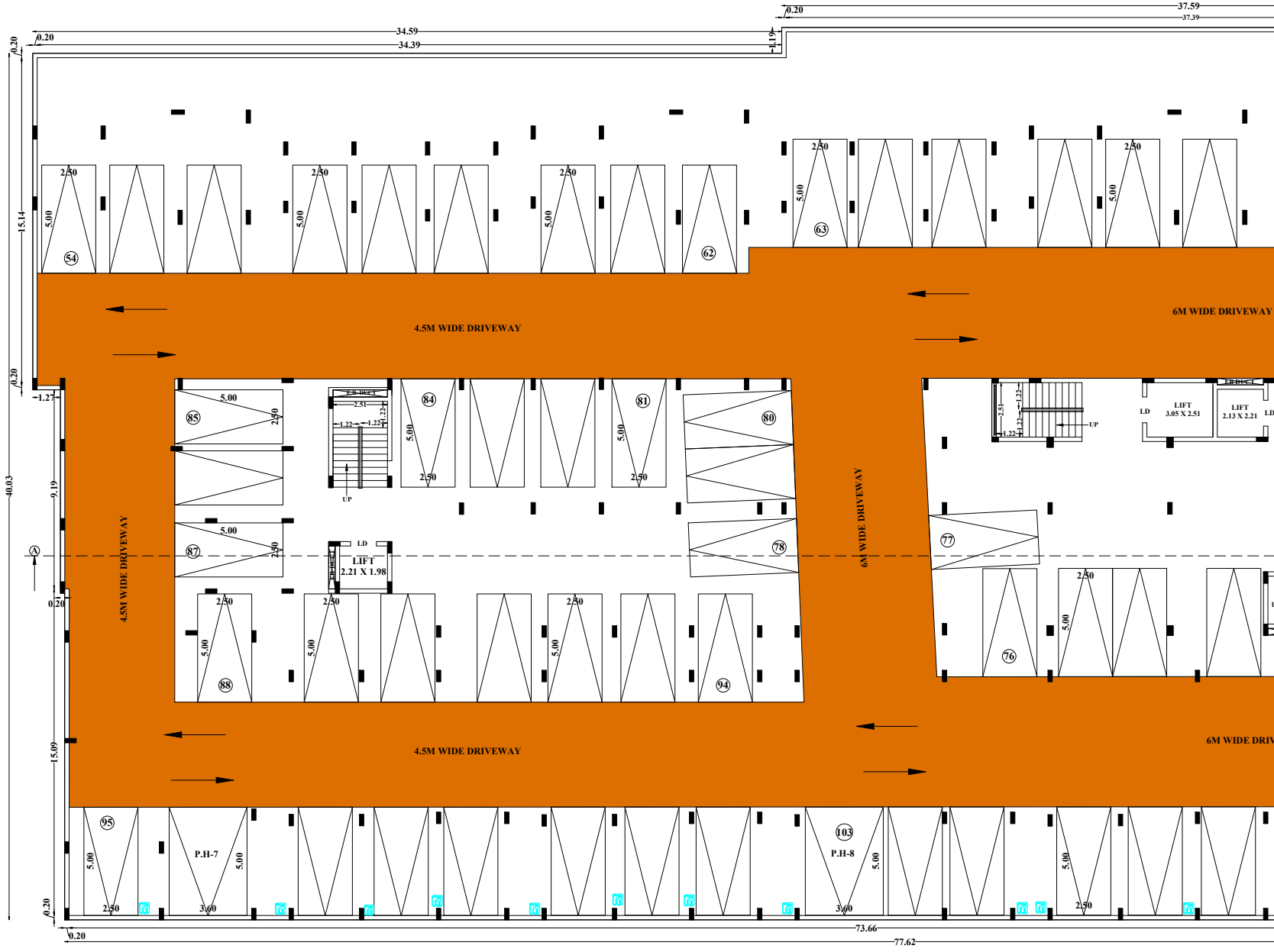
34.59
34.39
37.59
4.5M WIDE DRIVEWAY
6M WIDE DRIVEWAY
LIFT 2.21 X 1.98
73.66
77.62

BASEMENT FLOOR PLAN

REFERENCE
- FIRE ALARM SYSTEM
- HOSE REEL
- FE FIRE FIGHTING EQUIPMENT
- DW - Drinking Water DRINKING WATER
- ; POINT

COLOR INDEX:

SITE BOUNDARY	🟩
EXISTING ROAD	🟨
PROPOSED BUILDING	🟥
DRIVE WAY	🟧

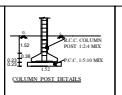
R.C.C. COLUMN POST 1:2:4 MIX
P.C.C. 1:5:10 MIX

COLUMN POST DETAILS

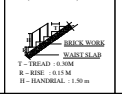

STAIRCASE DETAILS
(NOT TO SCALE)
BRICK WORK
WAIST SLAB

T – TREAD : 0.30M
R – RISE : 0.15 M
H – HANDRIAL : 1.50 m

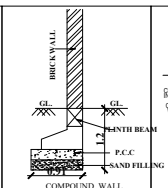
BRICK WALL
G.L.
PLINTH BEAM
P.C.C
SAND FILLING
0.91

COMPOUND WALL DETAIL

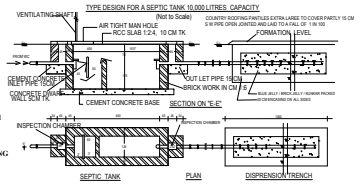
VENTILATING SHAFT
AIR TIGHT MAN HOLE
INLET PIPE 15CM
OUT LET PIPE 15CM
BRICK WORK IN CM 1:6
CEMENT CONCRETE BASE
INSPECTION CHAMBER

SEPTIC TANK PLAN DISPRENSION TRENCH
SECTION ON "E-E"

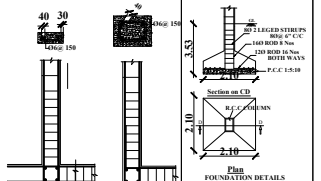
Section on CD
R.C.C COLUMN
2.10
2.10

Plan
FOUNDATION DETAILS
(The above details willbe changed asper the soiltest report & structural Engineer instruction)

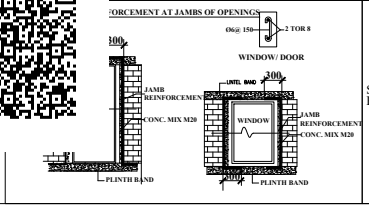
Ø6@ 150
2 TOR 8
WINDOW/ DOOR
300
LINTEL BAND
JAMB REINFORCEMENT
CONC. MIX M20
WINDOW
PLINTH BAND

FORCEMENT AT JAMBS OF OPENINGS

RAINWATER HARVESTING SYSTEM

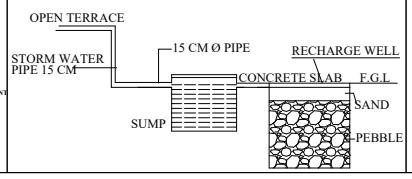
OPEN TERRACE
STORM WATER PIPE 15 CM
15 CM Ø PIPE
RECHARGE WELL
CONCRETE SLAB
F.G.L
SAND
SUMP
PEBBLE

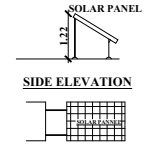
SOLAR PANEL
1.22
SOLAR PANNEL

SIDE ELEVATION

SOLAR ENERGY
(Not to scale)

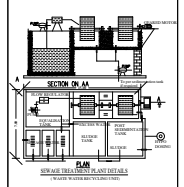
SECTION ON AA

PLAN
SEWAGE TREATMENT PLANT DETAILS
(WASTE WATER RECYCLING UNIT)

DETAILED PLAN OF RAINWATER PERCULATION PEBBLE BED

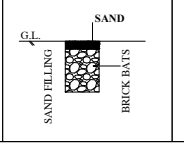
SAND
G.L.
SAND FILLING
BRICK BATS

VERTICAL REINFORCEMENT IN BRICK WALLS

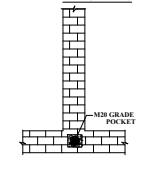
M20 GRADE POCKET

VERTICAL REINFORCEMENT IN BRICK WALLS

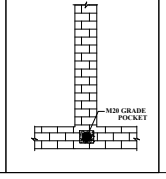
M20 GRADE POCKET

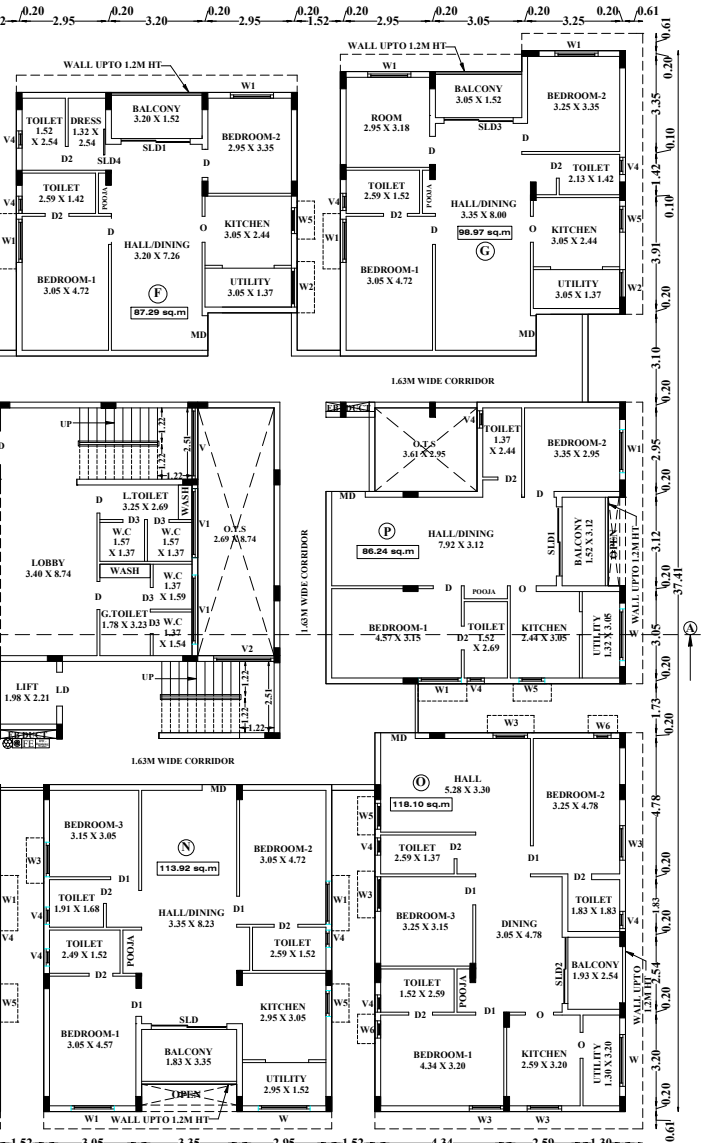
WALL UPTO 1.2M HT
BALCONY 3.20 X 1.52
BEDROOM-2 2.95 X 3.35
HALL/DINING 3.20 X 7.26
KITCHEN 3.05 X 2.44
UTILITY 3.05 X 1.37
BEDROOM-1 3.05 X 4.72
F
87.29 sq.m
ROOM 2.95 X 3.18
BALCONY 3.05 X 1.52
BEDROOM-2 3.25 X 3.35
HALL/DINING 3.35 X 8.00
G
98.97 sq.m
1.63M WIDE CORRIDOR
LOBBY 3.40 X 8.74
LIFT 1.98 X 2.21
P
86.24 sq.m
HALL/DINING 7.92 X 3.12
N
113.92 sq.m
HALL/DINING 3.35 X 8.23
O
118.10 sq.m
HALL 5.28 X 3.30
DINING 3.05 X 4.78

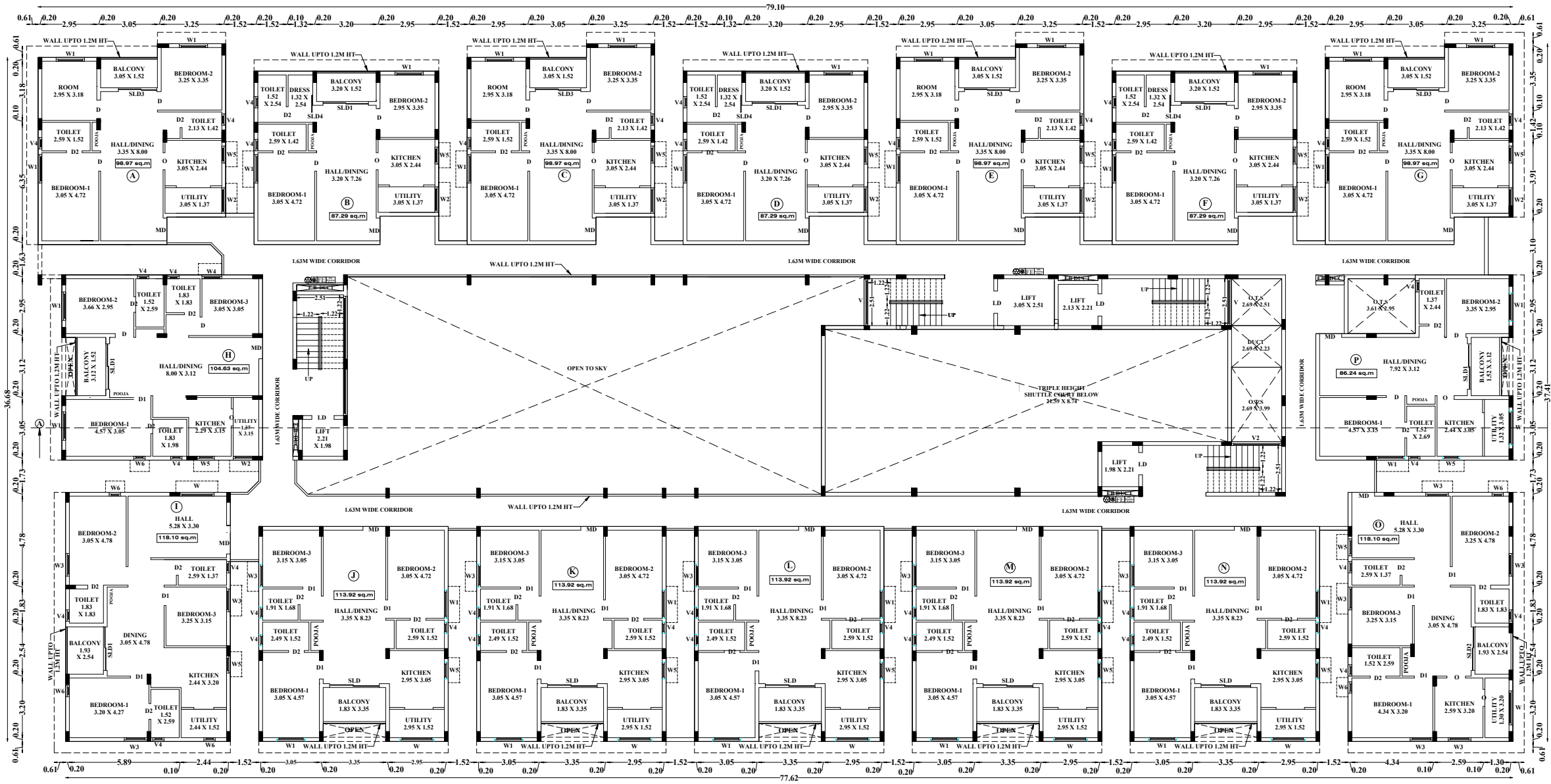
79.10
WALL UPTO 1.2M HT
A
98.97 sq.m
B
87.29 sq.m
C
98.97 sq.m
D
87.29 sq.m
E
98.97 sq.m
F
87.29 sq.m
G
98.97 sq.m
1.63M WIDE CORRIDOR
H
104.63 sq.m
P
86.24 sq.m
OPEN TO SKY
TRIPLE HEIGHT SHUTTLE COURT BELOW 21.59 X 8.74
LIFT 3.05 X 2.51
LIFT 2.13 X 2.21
LIFT 2.21 X 1.98
LIFT 1.98 X 2.21
I
118.10 sq.m
J
113.92 sq.m
K
113.92 sq.m
L
113.92 sq.m
M
113.92 sq.m
N
113.92 sq.m
O
118.10 sq.m
36.68
37.41
77.62

THIRD FLOOR PLAN

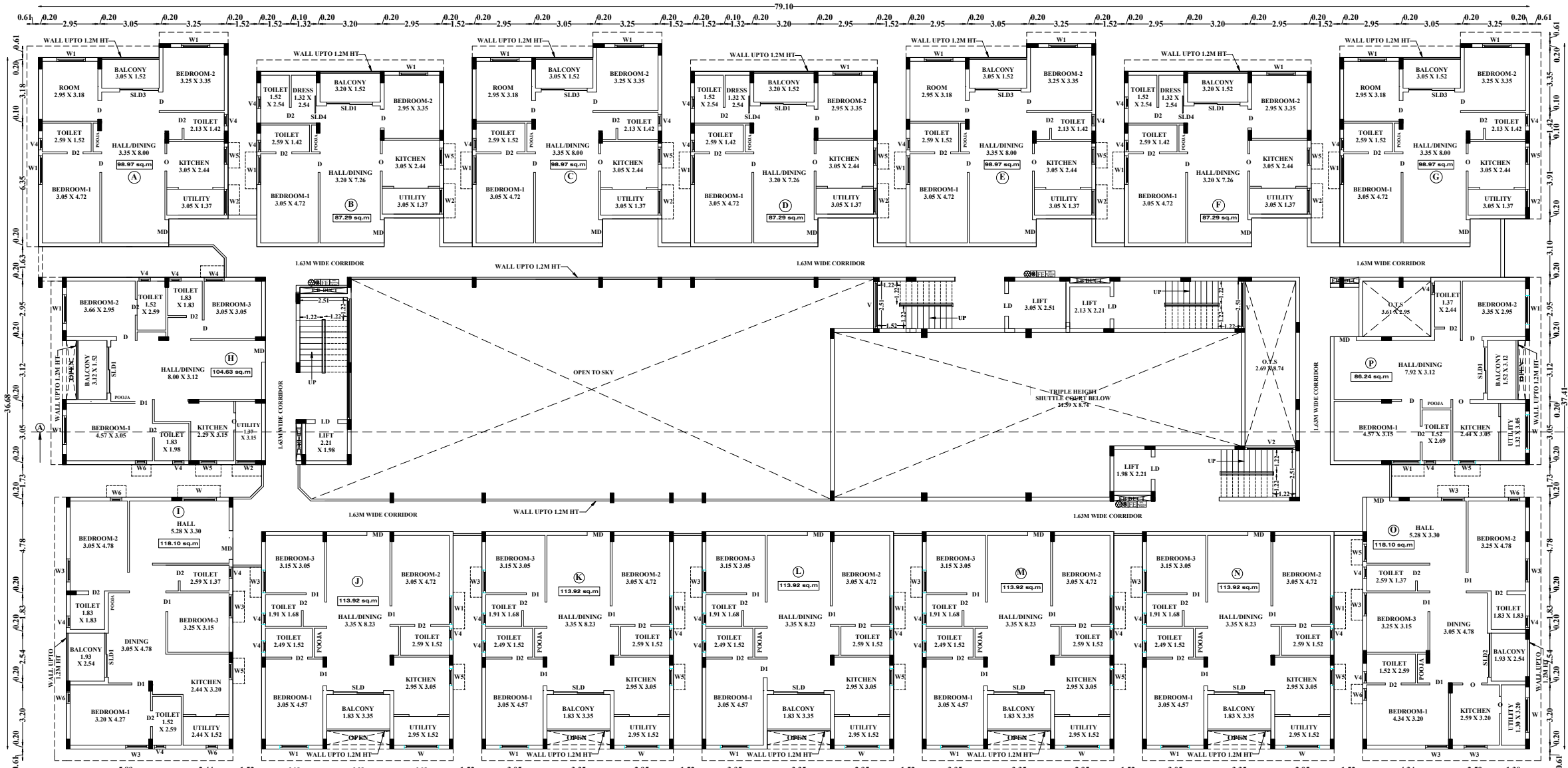
79.10
WALL UPTO 1.2M HT
A
98.97 sq.m
B
87.29 sq.m
C
98.97 sq.m
D
87.29 sq.m
E
98.97 sq.m
F
87.29 sq.m
G
98.97 sq.m
1.63M WIDE CORRIDOR
H
104.63 sq.m
P
86.24 sq.m
OPEN TO SKY
TRIPLE HEIGHT SHUTTLE COURT BELOW 21.59 X 8.74
I
118.10 sq.m
J
113.92 sq.m
K
113.92 sq.m
L
113.92 sq.m
M
113.92 sq.m
N
113.92 sq.m
O
118.10 sq.m
36.68
37.41
77.62

SECOND FLOOR PLAN

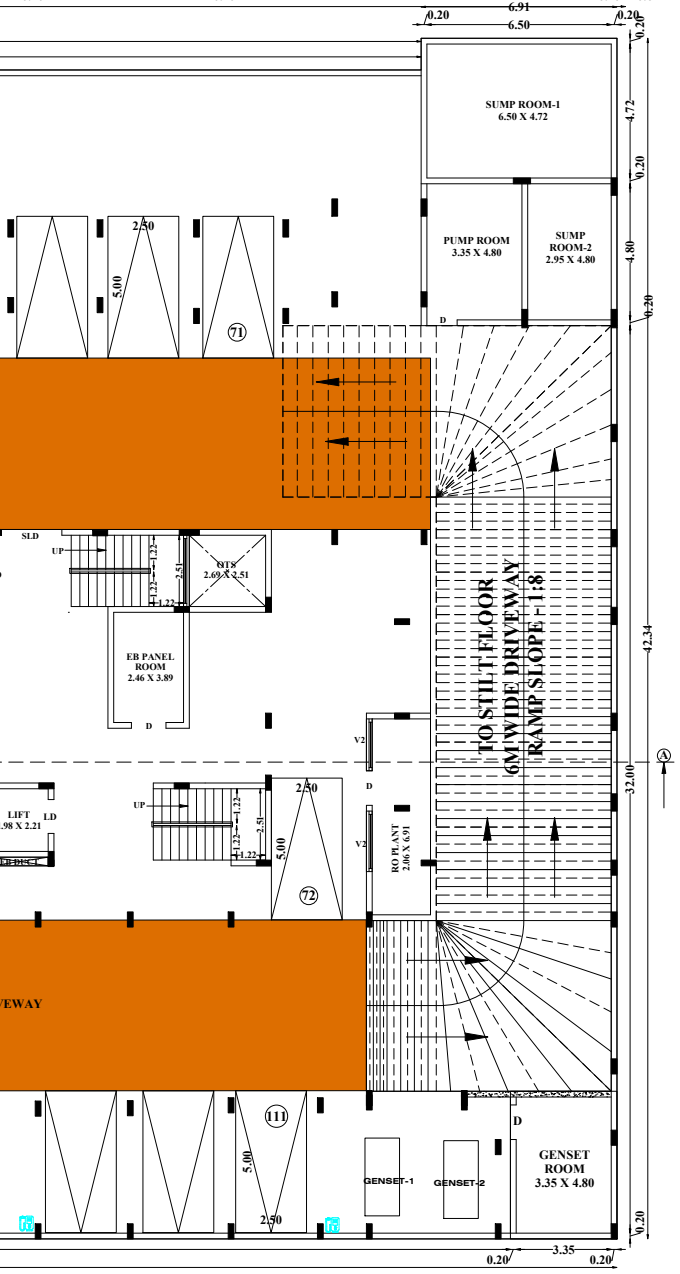
SUMP ROOM-1 6.50 X 4.72
PUMP ROOM 3.35 X 4.80
SUMP ROOM-2 2.95 X 4.80
71
72
11
10 STILT FLOOR
6M WIDE DRIVEWAY
RAMP SLOPE - 1:8
EB PANEL ROOM 2.46 X 3.89
LIFT 1.98 X 2.21
RO PLANT
GENSET-1
GENSET-2
GENSET ROOM 3.35 X 4.80
VEWAY

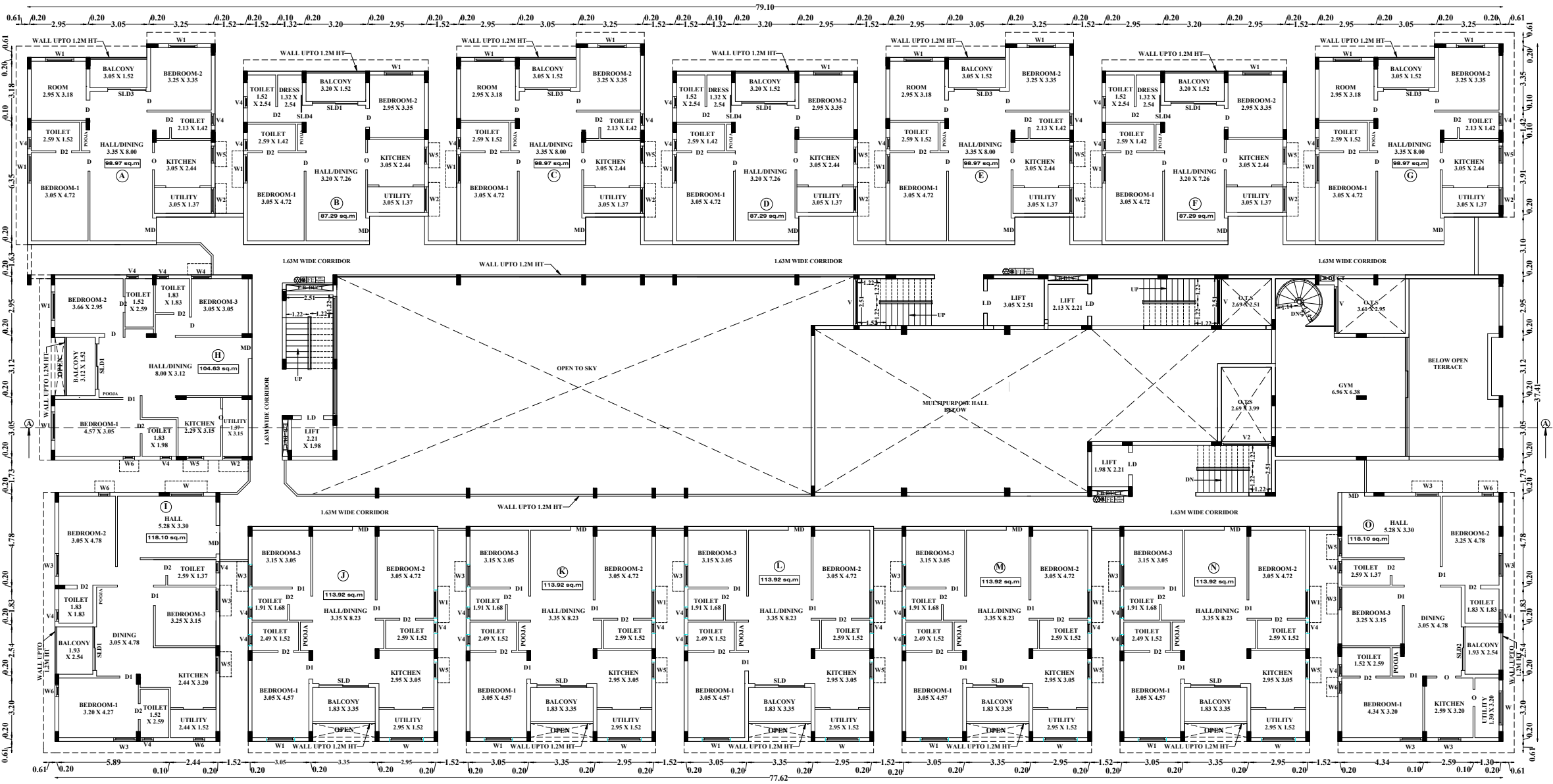
79.10
77.62
36.68
37.41
WALL UPTO 1.2M HT.
1.63M WIDE CORRIDOR
OPEN TO SKY
MULTIPURPOSE HALL BELOW
GYM 6.96 X 6.38
BELOW OPEN TERRACE
LIFT 3.05 X 2.51
LIFT 2.13 X 2.21
LIFT 1.98 X 2.21
LIFT 2.21 X 1.98
O.T.S 2.69 X 3.99
O.T.S 3.61 X 2.95
ROOM 2.95 X 3.18
BALCONY 3.05 X 1.52
BEDROOM-2 3.25 X 3.35
HALL/DINING 3.35 X 8.00
KITCHEN 3.05 X 2.44
UTILITY 3.05 X 1.37
BEDROOM-1 3.05 X 4.72
98.97 sq.m
87.29 sq.m
104.63 sq.m
118.10 sq.m
113.92 sq.m
A
B
C
D
E
F
G
H
I
J
K
L
M
N
O

FIFTH FLOOR PLAN

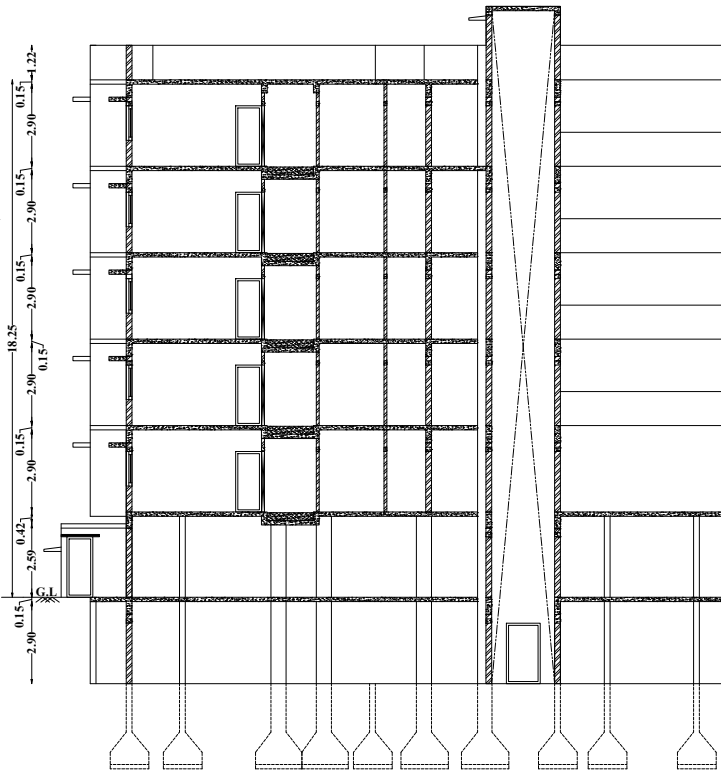
1.22
0.15
2.90
18.25
0.42
2.59
G.L

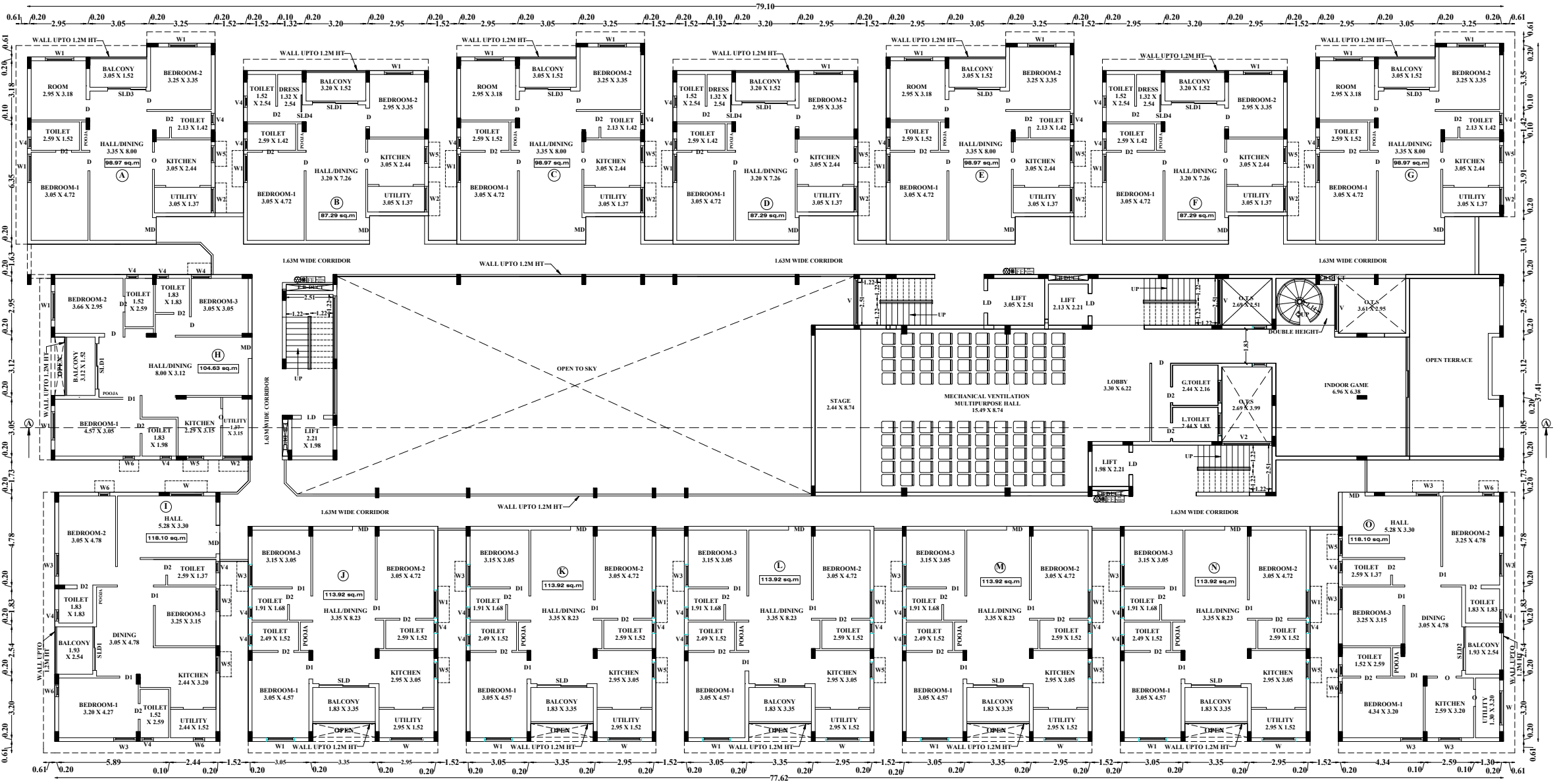
79.10
77.62
36.68
37.41
WALL UPTO 1.2M HT.
1.63M WIDE CORRIDOR
OPEN TO SKY
STAGE 2.44 X 8.74
MECHANICAL VENTILATION MULTIPURPOSE HALL 15.49 X 8.74
LOBBY 3.30 X 6.22
G.TOILET 2.44 X 2.16
L.TOILET 2.44 X 1.83
INDOOR GAME 6.96 X 6.38
OPEN TERRACE
DOUBLE HEIGHT
LIFT 3.05 X 2.51
LIFT 2.13 X 2.21
LIFT 1.98 X 2.21
LIFT 2.21 X 1.98
98.97 sq.m
87.29 sq.m
104.63 sq.m
118.10 sq.m
113.92 sq.m

FOURTH FLOOR PLAN

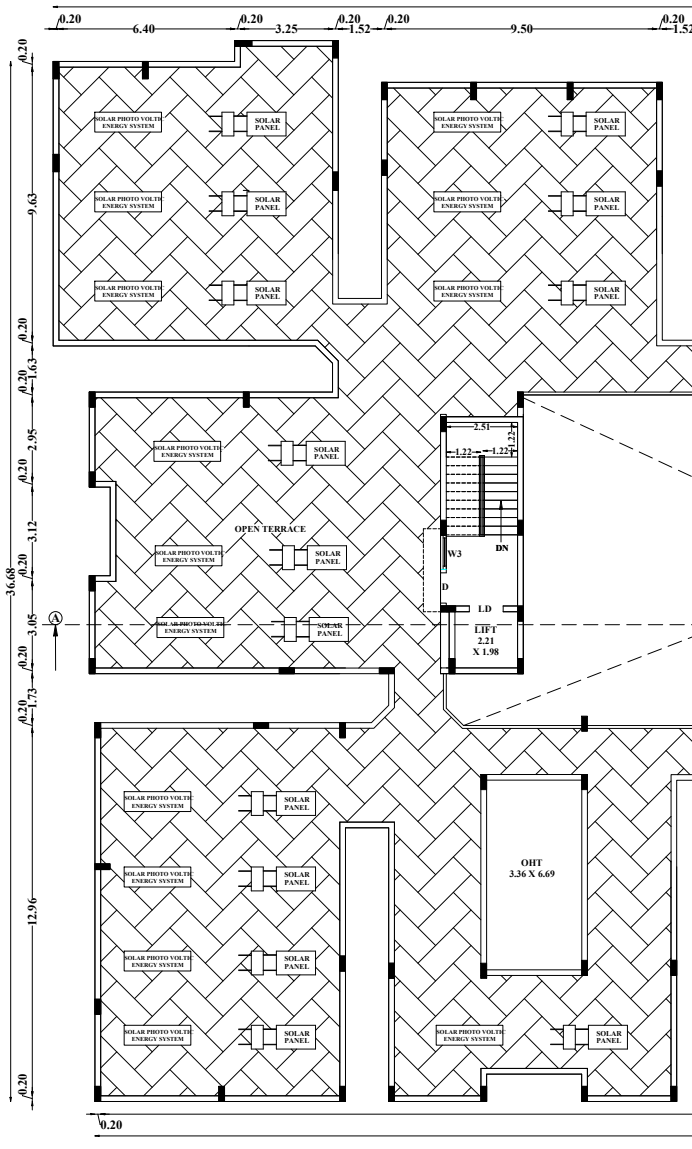
6.40
3.25
1.52
9.50
9.63
36.68
12.96
SOLAR PHOTO VOLTE ENERGY SYSTEM
SOLAR PANEL
OPEN TERRACE
OHT 3.36 X 6.69
DN
LIFT 2.21 X 1.98

JOINERY DETAILS		
S.NO	DESCRIPTION	SIZE
1	MAIN DOOR - MD	1.22 X 2.13
2	DOOR - D	0.99 X 2.13
3	DOOR - D1	0.91 X 2.13
4	DOOR - D2	0.84 X 2.13
5	DOOR - D3	0.76 X 2.13
6	LIFT DOOR - LD	1.20 X 2.13
7	SLIDING DOOR - SLD	2.67 X 2.13
8	SLIDING DOOR - SLD1	2.44 X 2.13
9	SLIDING DOOR - SLD2	2.34 X 2.13
10	SLIDING DOOR - SLD3	2.06 X 2.13
11	SLIDING DOOR - SLD4	0.91 X 2.13
12	WINDOW - W	1.83 X 1.22
13	WINDOW - W1	1.52 X 1.22
14	WINDOW - W2	1.37 X 1.22
15	WINDOW - W3	1.22 X 1.22
16	WINDOW - W4	1.07 X 1.22
17	WINDOW - W5	0.91 X 1.22
18	WINDOW - W6	0.61 X 1.22
19	VENTILATOR - V	2.51 X 0.61
20	VENTILATOR - V1	2.44 X 0.61
21	VENTILATOR - V2	2.13 X 0.61
22	VENTILATOR - V3	0.76 X 0.61
23	VENTILATOR - V4	0.61 X 0.61

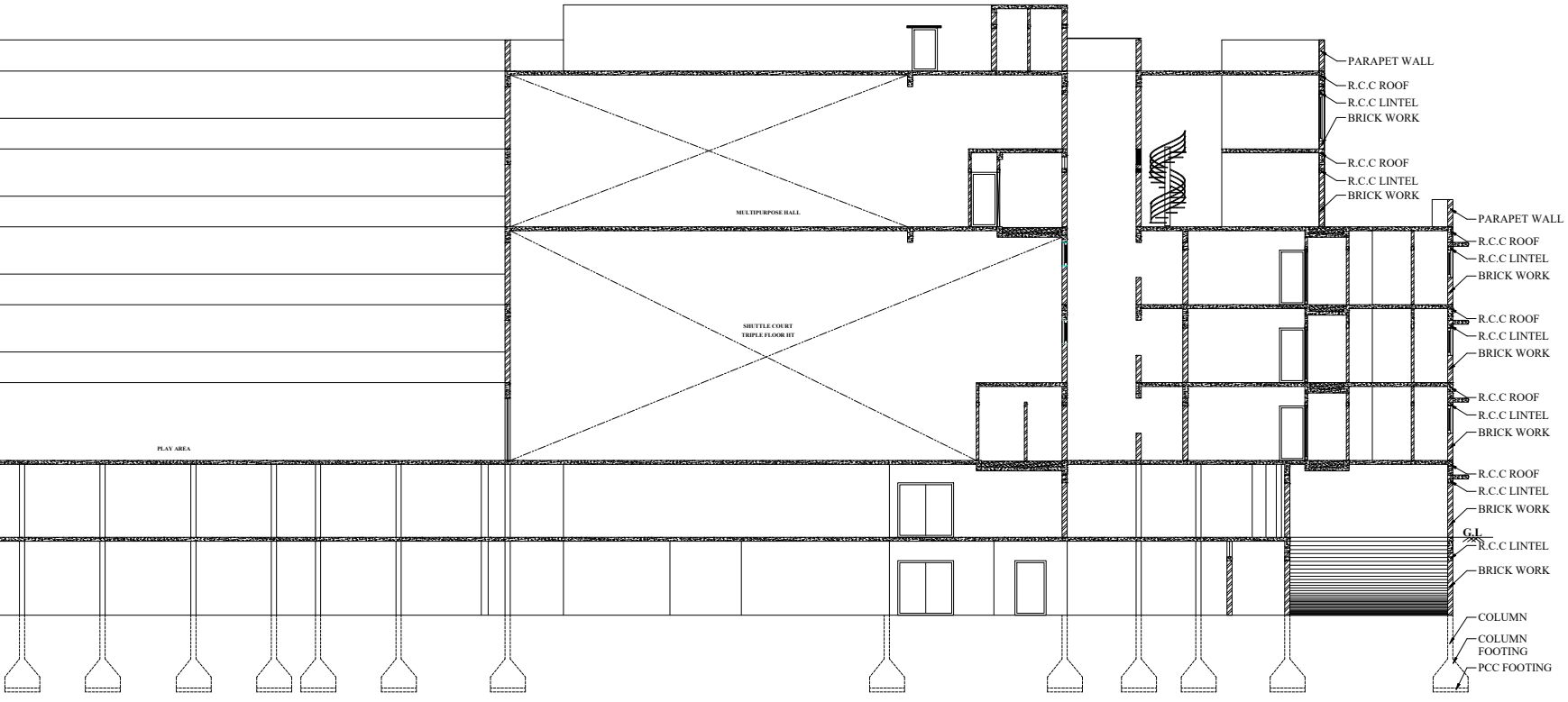
PARAPET WALL
R.C.C ROOF
R.C.C LINTEL
BRICK WORK
MULTIPURPOSE HALL
SHUTTLE COURT
TRIPLE FLOOR HT
PLAY AREA
G.L.
COLUMN
COLUMN FOOTING
PCC FOOTING

SECTION ON 'AA'

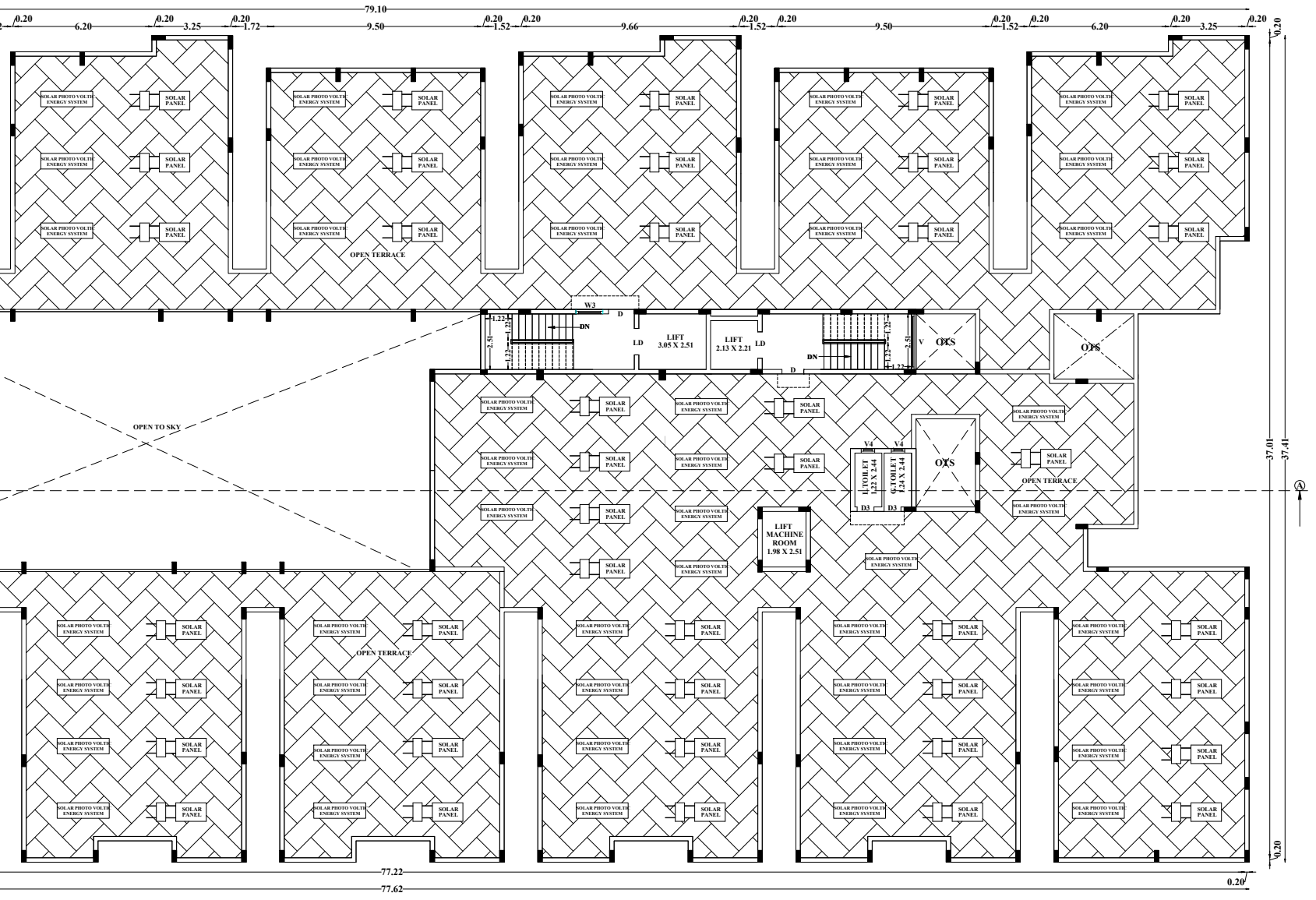
79.10
0.20
6.20
3.25
1.72
9.50
1.52
9.66
SOLAR PHOTO VOLTAIC ENERGY SYSTEM
SOLAR PANEL
OPEN TERRACE
OPEN TO SKY
W3
D
DN
LD
LIFT 3.05 X 2.51
LIFT 2.13 X 2.21
OTS
V
V4
D3
TOILET
LIFT MACHINE ROOM 1.98 X 2.51
37.01
37.41
A
77.22
77.62

TERRACE FLOOR PLAN

B.P/DTCP No.63/2026

SITE AND DETAIL PLAN SHOWING THE PROPOSED CONSTRUCTION OF RCC ROOF RESIDENTIAL APARTMENT BUILDING BLOCK-A HAVING BASEMENT + STILT + FIVE FLOORS IN S.F.NO-128/1B2, 128/1B3A, 128/7A1A2 AT KALAPATTI WEST VILLAGE, COIMBATORE NORTH TALUK, COIMBATORE DISTRICT.

SCALE - 1 : 100

ALL DIMENSIONS ARE IN METER

ONLINE APPLICATION NO. - SWP/BPA/747889 /2026

NAME OF THE APPLICANT :
Mr.P.GOPALAKRISHNAN S/o Mr.PURUSHOTHAMAN,

AREA DETAILS :

AS PER PATTA/TSLR - 4107.00 Sq.m
AS PER DOCUMENT - 4107.00 Sq.m

S.NO	DESCRIPTION	FSI AREA (SQ.M)	NON FSI AREA (SQ.M)	DEDUCTION (SQ.M)	TOTAL BUILT UP AREA (SQ.M)	NO.OF DWELLING UNITS
1	BASEMENT FLOOR	-	3189.74	2.69	3189.74	-
2	STILT FLOOR	-	2760.68	163.64	2760.68	-
3	FIRST FLOOR	2251.22	-	344.52	2251.22	16
4	SECOND FLOOR	2081.48	-	514.25	2081.48	16
5	THIRD FLOOR	2081.48	-	514.25	2081.48	16
6	FOURTH FLOOR	2210.16	-	338.27	2210.16	15
7	FIFTH FLOOR	2026.64	-	521.04	2026.64	15
8	TERRACE FLOOR	-	98.81	-	98.81	-
TOTAL		10650.98	6049.23	2398.66	16700.21	78

$$\text{FLOOR SPACE INDEX} = \frac{\text{FSI AREA}}{\text{SITE AREA}} = \frac{10650.98}{4097.00} = 2.599 < 2.60 \text{ (Premium FSI)}$$

ALLOWABLE FSI = 2.0
PREMIUM FSI = 2.6
PREMIUM FSI :
APPROVED ROAD WIDTH 9 M TO 12 M — 30% OF NORMALLY ALLOWABLE FSI

MAXIMUM HEIGHT OF THE BUILDING-18.25 M

PARKING DETAILS			
PARKING CATEGORY	NO. OF DWELLING UNITS	CARS REQUIRED	CARS PROVIDED
FLOOR AREA ABOVE 75 Sq.M	78	78	95 (INCLUDING 8 PH)
10% VISITORS PARKING	-	8	16
TOTAL	78	86	111

DWELLING AREA DETAILS		
FLOOR NAME	DWELLING REFERENCE	DWELLING AREA IN Sq.M
FLOOR01, FLOOR02, FLOOR03,	A	98.97
	B	87.29
	C	98.97
	D	87.29
	E	98.97
	F	87.29
	G	98.97
	H	104.63
	I	118.10
	J	113.92
	K	113.92
	L	113.92
	M	113.92
	N	113.92
	O	118.10
	P	86.24

DWELLING AREA DETAILS		
FLOOR NAME	DWELLING REFERENCE	DWELLING AREA IN Sq.M
FLOOR04, FLOOR05-	A	98.97
	B	87.29
	C	98.97
	D	87.29
	E	98.97
	F	87.29
	G	98.97
	H	104.63
	I	118.10
	J	113.92
	K	113.92
	L	113.92
	M	113.92
	N	113.92
	O	118.10

Er. K.PRAKASH, M.E., (Geo-Technical Engg)., MIGS.
Registered Geo-Technical Engineer (GTE).
Regn. No: Coimbatore LPA/GTE/004/2024
prakash.civil157@gmail.com
Contact: 9894713236, 86376 27705

REGISTERED GEOTECHNICAL ENGINEER

Er.T.THILAK RANJITH,
B.E(Civil), M.E(Str),MIE,AIV,FICC,C.Engg, P.E(ECI)
Registered Construction Engineer
CLPA/CE/007/2024
Thilakranjith19@gmail.com, 9486112301

REGISTERED CONSTRUCTION ENGINEER

Er.T.THILAK RANJITH,
B.E(Civil), M.E(Str),MIE,AIV,FICC,C.Engg, P.E(ECI)
Registered Structural Engineer /Grade -I
CLPA/SE/GR-I/024/2024
Thilakranjith19@gmail.com, 9486112301

REGISTERED STRUCTURAL ENGINEER

Er.T.THILAK RANJITH,
B.E(Civil), M.E(Str),MIE,AIV,FICC,C.Engg, P.E(ECI)
Registered Engineer /Grade -I
CMDA-RE/GRI/2022/08/392
Thilakranjith19@gmail.com, 9486112301

REGISTERED ENGINEER

APPLICANT

PROCEEDINGS OF THE COMMISSIONER OF COIMBATORE CITY MUNICIPAL CORPORATION
COIMBATORE - 641001

PRESENT : Mr. M SIVAGURU PRABAKARAN, I.A.S.

Online Application No. : 162/CP/25-26/0362210 **Date : Generated Date :06-Apr-2026 18:02:16**

B.A No : 162/BPA/2026/00273

B.L No : 162/BL/2026/02/008/00555

BUILDING PERMIT

Sub : Building Permit – COIMBATORE CITY MUNICIPAL CORPORATION - Construction of New Building at Plotno : 22 ., KALAPATTI VILLAGE, WARD-008, EAST ZONE – approval of Building Plan Permit issue regarding

Ref : 1. Application of Mr. Mr P GOPALAKRISHNANM/s PURNAYA Develpors P Ltd ., Dated : 04/Feb/2026
2. Technical Approval Date : 06/04/2026

ORDER :

Building Permit is granted to Mr. Mr P GOPALAKRISHNANM/s PURNAYA Develpors P Ltd . to construct New Constructed Building 22 ., KALAPATTI VILLAGE, WARD-008, EAST ZONE as per approved plan for Five years from 06/04/2026 to 05/04/2031 subject to the condition as detailed below.

Number of Dwelling : 0 **Height of the Building : 0.000 (Mtr)**

S.No	Build Floor Name	UsageName	Build up Sqft
1	Fivth Floor	RESIDENTIAL	21814.570
2	Fourth Floor	RESIDENTIAL	23789.960
3	Third Floor	RESIDENTIAL	22404.860
4	Second Floor	RESIDENTIAL	22404.860
5	First Floor	RESIDENTIAL	24231.930
6	Stilt Floor	RESIDENTIAL	29715.710
7	Basement Floor	RESIDENTIAL	34334.070
		Total Sqft	**178695.960**

S.No	Fees Description	Amount.
1	Under Ground Drainage Deposit	755000.00
2	Flag Day Collection Fund	50000.00
3	Flag Day Collection Fund	50000.00
4	Building Licence	12479025.00
5	Under Ground Drainage Deposit	755000.00
6	Building Licence	12479025.00
	Total Amount	**26568050.00**

S.No	Receipt No	Receipt Date	Amount	Payment Mode
1	162/CP/26-27/0001541	02/Apr/2026	13284025.00	Online

Schedule – I
Duties and Responsibilities of Owner / Developer / Power of Attorney Holder

S.No.	Condition Name -
1	**A Black Board, measuring 2' X 1' and engraving the details of Name of the building owner building License No date of license, extension of period, name of the Contractor, who is executor of the work, in white color, should be displayed in the front of the building so as to enable to find it out easily**
2	**The approved / revised plan should be made available at the premises, for inspection of the Authorities concerned on demand and enclose all forms mentioned in TNCDBR – submit whenever applicable.**
3	**Should apply, in the prescribed form the assessment of property tax, for the constructed building as per section 129 of City Municipal Corporation Act 1981, along with a copy of the approved plan, within 15 Days, from the date of completion of building or date of occupation whichever is earlier.**
4	**The Construction should be only in accordance with the approved plan. No electricity and Water Supply Connection is permissible, for the deviated/unauthorized construction of buildings.**
5	**If any deviation of approved plan is required, a revised plan should be submitted for approval and construction should commence only after a fresh license is obtained prosecution will be launched against the defaulters, under section 447 of Corporation Act or unauthorized construction will be demolished by the office under section 296 of Corporation Act.**
6	**The Electricity Service connection if any should be removed, before the commencement of the Construction, in the case of reconstruction of existing building.**
7	**The new building should not be occupied, unless order is obtained from the Corporation under Section 26, 33 of the Public Health Act.**
8	**No debris should be dumped on the public streets.**
9	**Tree planting should be done in the vacant place of the site.**
10	**Rain Water Harvesting should be provided on completion of the Building**
11	**Solar Water Heater should be erected on completion of the Building.**
12	**Mosquito breeding should be controlled in their respective premises, if not a fine of Rs.1000/ will be imposed by the Corporation.**
13	**Segregation of garbage for disposal should be done by the occupancies, if not a fine of Rs.100/ will be imposed by the Corporation.**

Schedule – II
Duties and responsibilities of Registered Engineer (RE)

S.No.	Condition Name -
1	**xiv. All Rules mentioned in TAMILNADU COMBINED DEVELOPMENT AND BUILDING RULES, 2019 should be strictly followed.**
2	**He shall be responsible for making adequate arrangements to ensure not only that the work is executed as per the approved plants but also is in conformity with the stipulations of the NBC for safe and sound construction and smooth functioning of the services provided in the building and for making adequate provisions for services and equipments and protection from fire hazards as per NBC**
3	**He shall be responsible to see that the structure serviceable for its intended uses.**
4	**To inspect the building construction work periodically and maintain such records as cube strength, steel test certificate, etc. as envisaged in NBC. He is responsible for quality of material and execution.**
5	**He shall on behalf of the owner obtain and submit the progress certificates, completion report and other details required for occupancy certificate and any other report as required under the rule and obtain the same and keep it ready in the site for inspection by competent authorities.**
6	**He is solely responsible for obtaining the certificates required under this rule from the registered professionals. (Form 2, Form 3, Form 4, Form 5 & From 6) and it is mandatory to submit all the forms during development stage at construction. (TNCDBR- page no : 132)**
7	**In the event of any deviations he is the solely responsible to bring it to the notice of the competent authority.**
8	**In the event of any deviations he is the solely responsible to bring it to the notice of the competent authority.**
9	**If the services of the registered engineer on record are terminated, he shall immediately inform the competent authority about his termination and the stage of work at which his services have been terminated. The registered engineer appointed as replacement of the preceding engineer shall inform about his appointment on the job and inform the competent authority of any deviation that might have occurred on the site with reference to the approved plan and the stage at which he is taking over the charge.**
10	**If there are deviations to approved plan or unauthorized additional construction, the same has to be intimated immediately.**
11	**The registered engineer appointed shall inform the competent authority immediately on termination of the services of the registered structural engineer on record, registered construction engineer on record, or any change of owner or registered developer.**
12	**He shall instruct the concerned person or agency that adequate provisions are made for ensuring the safety of workers and others during excavation, construction and erection and that the employment of workers are made satisfying the statutory Acts.**

Schedule – III
Registered Construction Engineer (RCE)

All construction works (except the small developments defined in the clause (1) (a) rule 35) shall be carried out under the supervision of a CER.

S.No.	Condition Name -
1	**To adhere strictly to the structural drawings, specifications and written instructions of the Registered Structural Engineer on Record and Registered Architect on Record or Registered Engineer on Record**
2	**To ensure that the structural components are executed without any deviation of the submitted structural drawing and to submit form 7 with Building Completion certificate. (page no:137)**
3	**To follow the provisions of NBC. or I.S. specifications as regards materials, components, quality control and the process of construction.**
4	**He shall be responsible to see that the structure serviceable for its intended uses.**
5	**He is responsible for quality of material and execution.**
6	**To provide for safety of workers and others during excavation, construction and erection.**
7	**To bring to the notice of the registered Structural Engineer on record and Registered Architect on record or Registered Engineer on record and situation of circumstances which in his opinion are liable to endanger the safety of the structure. The Registered Architect or Registered Engineer will in turn intimate to the competent authority**
8	**To deposit with the Registered Architect or Registered Engineer for submission to the competent authority one set of working drawings of the works executed along with the progress certificates before proceeding with the next stage of the work.**
9	**He/she shall be in overall charge of the site and responsible for overall supervision of the work.**
10	**He/she shall ensure that the work under his charge is carried out in conformity with the approved drawings and as per the details and specifications supplied by the registered Architect on record or Registered Engineer on record.**
11	**He/she shall take adequate measures to ensure that no damage is caused to the work under construction and adjoining properties.**
12	**He/she shall also ensure that no undue inconvenience is caused in the course of his/her work to the people in the neighbourhood.**
13	**He shall also ensure that no nuisance is caused to traffic & neighbouring people by way of noise, dust, smell, vibration etc. in the course of his/her work. If there are deviations to approved plan/unauthorized additional construction, the same has to be intimated to Registered Architect or Registered Engineer who will in turn will inform the same to the competent authority**

To,

1. **Mr.. Mr P GOPALAKRISHNANM/s PURNAYA Develpors P Ltd .,**

Address : .,

Mobile No : 8489932122

2. **Registered Engineer (RE)**
3. **Registered Construction Engineer (RCE)**



FOR COMMISSIONER
COIMBATORE CITY MUNICIPAL CORPORATION

Copy :

1. **Commissioner CCMC (To File)**
2. **Town Planning Section, CCMC.**
3. **Assistant Executive Engineering - Planning, (NORTH) Zone.**
4. **Assistant Revenue officer.**

உள்ளூர் திட்டக் குழுமம், கோயம்புத்தூர் மாநகராட்சி
திட்ட அனுமதி உத்தரவு
(பிரவு 49, நகர் ஊரமைப்பு சட்டம் 1971)

கட்டிட விண்ணப்ப எண் : 162/CP/25-26/0362210 நாள்:06-Apr-2026

பி.ஏ எண் : 162/BPA/2026/00273

கட்டிட அனுமதி எண் : 162/BL/2026/02/008/00555

திட்ட அனுமதி எண் : 0152/2026/MH2E

மனுதாரர் பெயர் : திரு Mr P GOPALAKRISHNAN

முகவரி : .

மனுவின் நாள் : 04-Feb-2026

நில / கட்டிட விளக்கம் : கட்டிடம் /கூடுதல் கட்டிடம் /புதுப்பித்து கட்டிக்கொள்ள

தொகுதி : பகுதி :

கதவு/மனை எண் : 22 நகரளவுஎண் : 128 128 128

தெரு : காளப்பட்டி கிராமம்

அபிவிருத்திக் கட்டணம் : செலான் நெ: 162/CP/26-27/0001541 நாள் : 02-Apr-2026
கட்டணம்:

முழுமைத்திட்டத்தில் கண்டுள்ள கட்டுபாட்டுக்குட்பட்டு, மேற் காணும் நகரளவு எண் 128 128 128, காளப்பட்டி கிராமம், வார்டு-008, கிழக்கு மண்டலம் தெருவில் கட்டிடம் கட்டிக் கொள்ள கீழ்க்கண்ட நிபந்தனைபேரில் 06-Apr-2026 முதல் 05-Apr-2031 வரை ஐந்து ஆண்டு காலத்திற்கு திட்ட அனுமதி வழங்கப்படுகிறது.

நிபந்தனை:

(1) அரசாணை எண் 154, வீட்டு வசதி மற்றும் நகர்புற வளர்ச்சித்துறை, நாள்:13.10.2020 அரசால் வழங்கப்பட்ட அதிகார பகிர்வு உத்தரவுப்படி திட்ட அனுமதி வழங்கப்படுகிறது.

(2) இந்த திட்ட அனுமதி தவறான தகவல்கள் பேரில் வழங்கப்பட்டிருந்தால் அதை தள்ளுபடி செய்யவோ, நிறுத்தி வைக்கவோ ஆணையருக்கு அதிகாரம் உள்ளது.

பெறுபவர்,

Mr P GOPALAKRISHNAN
.

ஆணையாளர்
கோயம்புத்தூர் மாநகராட்சி

This Order is electronically generated and does not require signature

Project : " EKTA APARTMENT" PURNAYA

SARAVANAMPATTI COIMBATORE

SI No	Block	Floor	Flat No	Type	RERA Carpet Area (sec 2(k) of Act) (a)	Exclusive Balcony (b)	Exclusive Service (c)	Area External Walls (d)	Floor Area e=(a+b+c+d)	Proportionate Common Area (f)	Total Gross Area g=(e+f)	U.D.S Land Area (h)	Car Parking Covered
					sq.m	sq.m	sq.m			sq.m	sq.m	sqm	Nos
1	1	FIRST	1A	3BHK	99.59	5.22	4.45	9.02	118.27	40.59	158.86	59.87	1
2	1	FIRST	1B	3BHK	93.96	6.53	4.55	9.05	114.09	39.15	153.24	57.76	1
3	1	FIRST	1C	3BHK	93.96	6.53	4.55	9.05	114.09	39.15	153.24	57.76	1
4	1	FIRST	1D	3BHK	93.96	6.53	4.55	9.05	114.09	39.15	153.24	57.76	1
5	1	FIRST	1E	3BHK	93.96	6.53	4.55	9.05	114.09	39.15	153.24	57.76	1
6	1	FIRST	1F	3BHK	93.96	6.53	4.55	9.05	114.09	39.15	153.24	57.76	1
7	1	FIRST	1G	3BHK	100.30	5.22	3.77	8.98	118.26	40.58	158.85	59.87	1
8	1	FIRST	1H	3BHK	87.05	5.13	4.38	8.24	104.80	35.96	140.76	53.05	1
9	1	FIRST	1K	2.5BHK	81.66	5.01	4.24	8.23	99.14	34.02	133.16	50.19	1
10	1	FIRST	1L	2BHK	70.39	5.26	4.24	7.57	87.46	30.01	117.47	44.27	1
11	1	FIRST	1M	2.5BHK	81.66	5.01	4.24	8.23	99.14	34.02	133.16	50.19	1
12	1	FIRST	1N	2BHK	70.39	5.26	4.24	7.57	87.46	30.01	117.47	44.27	1
13	1	FIRST	1P	2.5BHK	81.66	5.01	4.24	8.23	99.14	34.02	133.16	50.19	1
14	1	FIRST	1Q	2BHK	70.39	5.26	4.24	7.57	87.46	30.01	117.47	44.27	1
15	1	FIRST	1R	2.5BHK	81.66	5.01	4.24	8.23	99.14	34.02	133.16	50.19	1
16	1	FIRST	1S	2BHK	68.93	5.13	4.23	8.12	86.42	29.66	116.08	43.75	1
1	1	SECOND	1A	3BHK	99.59	5.22	4.45	9.02	118.27	40.59	158.86	59.87	1
2	1	SECOND	1B	3BHK	93.96	6.53	4.55	9.05	114.09	39.15	153.24	57.76	1
3	1	SECOND	1C	3BHK	93.96	6.53	4.55	9.05	114.09	39.15	153.24	57.76	1
4	1	SECOND	1D	3BHK	93.96	6.53	4.55	9.05	114.09	39.15	153.24	57.76	1
5	1	SECOND	1E	3BHK	93.96	6.53	4.55	9.05	114.09	39.15	153.24	57.76	1
6	1	SECOND	1F	3BHK	93.96	6.53	4.55	9.05	114.09	39.15	153.24	57.76	1
7	1	SECOND	1G	3BHK	100.30	5.22	3.77	8.98	118.26	40.58	158.85	59.87	1
8	1	SECOND	1H	3BHK	87.05	5.13	4.38	8.24	104.80	35.96	140.76	53.05	1
9	1	SECOND	1K	2.5BHK	81.66	5.01	4.24	8.23	99.14	34.02	133.16	50.19	1
10	1	SECOND	1L	2BHK	70.39	5.26	4.24	7.57	87.46	30.01	117.47	44.27	1
11	1	SECOND	1M	2.5BHK	81.66	5.01	4.24	8.23	99.14	34.02	133.16	50.19	1
12	1	SECOND	1N	2BHK	70.39	5.26	4.24	7.57	87.46	30.01	117.47	44.27	1
13	1	SECOND	1P	2.5BHK	81.66	5.01	4.24	8.23	99.14	34.02	133.16	50.19	1
14	1	SECOND	1Q	2BHK	70.39	5.26	4.24	7.57	87.46	30.01	117.47	44.27	1
15	1	SECOND	1R	2.5BHK	81.66	5.01	4.24	8.23	99.14	34.02	133.16	50.19	1
16	1	SECOND	1S	2BHK	68.93	5.13	4.23	8.12	86.42	29.66	116.08	43.75	1
1	1	THIRD	1A	3BHK	99.59	5.22	4.45	9.02	118.27	40.59	158.86	59.87	1
2	1	THIRD	1B	3BHK	93.96	6.53	4.55	9.05	114.09	39.15	153.24	57.76	1
3	1	THIRD	1C	3BHK	93.96	6.53	4.55	9.05	114.09	39.15	153.24	57.76	1
4	1	THIRD	1D	3BHK	93.96	6.53	4.55	9.05	114.09	39.15	153.24	57.76	1
5	1	THIRD	1E	3BHK	93.96	6.53	4.55	9.05	114.09	39.15	153.24	57.76	1
6	1	THIRD	1F	3BHK	93.96	6.53	4.55	9.05	114.09	39.15	153.24	57.76	1
7	1	THIRD	1G	3BHK	100.30	5.22	3.77	8.98	118.26	40.58	158.85	59.87	1
8	1	THIRD	1H	3BHK	87.05	5.13	4.38	8.24	104.80	35.96	140.76	53.05	1
9	1	THIRD	1K	2.5BHK	81.66	5.01	4.24	8.23	99.14	34.02	133.16	50.19	1
10	1	THIRD	1L	2BHK	70.39	5.26	4.24	7.57	87.46	30.01	117.47	44.27	1
11	1	THIRD	1M	2.5BHK	81.66	5.01	4.24	8.23	99.14	34.02	133.16	50.19	1
12	1	THIRD	1N	2BHK	70.39	5.26	4.24	7.57	87.46	30.01	117.47	44.27	1
13	1	THIRD	1P	2.5BHK	81.66	5.01	4.24	8.23	99.14	34.02	133.16	50.19	1
14	1	THIRD	1Q	2BHK	70.39	5.26	4.24	7.57	87.46	30.01	117.47	44.27	1
15	1	THIRD	1R	2.5BHK	81.66	5.01	4.24	8.23	99.14	34.02	133.16	50.19	1
16	1	THIRD	1S	2BHK	68.93	5.13	4.23	8.12	86.42	29.66	116.08	43.75	1
1	1	FOURTH	1A	3BHK	99.59	5.22	4.45	9.02	118.27	40.59	158.86	59.87	1
2	1	FOURTH	1B	3BHK	93.96	6.53	4.55	9.05	114.09	39.15	153.24	57.76	1
3	1	FOURTH	1C	3BHK	93.96	6.53	4.55	9.05	114.09	39.15	153.24	57.76	1
4	1	FOURTH	1D	3BHK	93.96	6.53	4.55	9.05	114.09	39.15	153.24	57.76	1
5	1	FOURTH	1E	3BHK	93.96	6.53	4.55	9.05	114.09	39.15	153.24	57.76	1
6	1	FOURTH	1F	3BHK	93.96	6.53	4.55	9.05	114.09	39.15	153.24	57.76	1
7	1	FOURTH	1G	3BHK	100.30	5.22	3.77	8.98	118.26	40.58	158.85	59.87	1
8	1	FOURTH	1H	3BHK	87.05	5.13	4.38	8.24	104.80	35.96	140.76	53.05	1
9	1	FOURTH	1K	2.5BHK	81.66	5.01	4.24	8.23	99.14	34.02	133.16	50.19	1
10	1	FOURTH	1L	2BHK	70.39	5.26	4.24	7.57	87.46	30.01	117.47	44.27	1

	LIFT & STAIR	CORRIDOR	WALL	WATERTANK	
PARKING (EB& TOILET) ADD	79.91	31.15	23.37		134.42
FIRST(COMMON AREA)	237.31	329.71	24.85		591.88
SECOND(COMMON AREA)	67.05	329.71	26.34		423.10
THIRD(COMMON AREA)	67.05	329.71	26.34		423.10
FOURTH(COMMON AREA)	296.40	309.56	36.21		642.16
FIFTH(COMMON AREA)	113.42	309.56	34.882		457.86
TERRACE(COMMON AREA)	45.52	20.57	18.78	26.71	111.58
TOTAL					
					2784.11
area as per patta	4107.00				
udl area					

11	1	FOURTH	1M	2.5BHK	81.66	5.01	4.24	8.23	99.14	34.02	133.16	50.19	1					
12	1	FOURTH	1N	2BHK	70.39	5.26	4.24	7.57	87.46	30.01	117.47	44.27	1					
13	1	FOURTH	1P	2.5BHK	81.66	5.01	4.24	8.23	99.14	34.02	133.16	50.19	1					
14	1	FOURTH	1Q	2BHK	70.39	5.26	4.24	7.57	87.46	30.01	117.47	44.27	1					
15	1	FOURTH	1R	2.5BHK	81.66	5.01	4.24	8.23	99.14	34.02	133.16	50.19	1					
1	1	FIFTH	1A	3BHK	99.59	5.22	4.45	9.02	118.27	40.59	158.86	59.87	1					
2	1	FIFTH	1B	3BHK	93.96	6.53	4.55	9.05	114.09	39.15	153.24	57.76	1					
3	1	FIFTH	1C	3BHK	93.96	6.53	4.55	9.05	114.09	39.15	153.24	57.76	1					
4	1	FIFTH	1D	3BHK	93.96	6.53	4.55	9.05	114.09	39.15	153.24	57.76	1					
5	1	FIFTH	1E	3BHK	93.96	6.53	4.55	9.05	114.09	39.15	153.24	57.76	1					
6	1	FIFTH	1F	3BHK	93.96	6.53	4.55	9.05	114.09	39.15	153.24	57.76	1					
7	1	FIFTH	1G	3BHK	100.30	5.22	3.77	8.98	118.26	40.58	158.85	59.87	1					
8	1	FIFTH	1H	3BHK	87.05	5.13	4.38	8.24	104.80	35.96	140.76	53.05	1					
9	1	FIFTH	1K	2.5BHK	81.66	5.01	4.24	8.23	99.14	34.02	133.16	50.19	1					
10	1	FIFTH	1L	2BHK	70.39	5.26	4.24	7.57	87.46	30.01	117.47	44.27	1					
11	1	FIFTH	1M	2.5BHK	81.66	5.01	4.24	8.23	99.14	34.02	133.16	50.19	1					
12	1	FIFTH	1N	2BHK	70.39	5.26	4.24	7.57	87.46	30.01	117.47	44.27	1					
13	1	FIFTH	1P	2.5BHK	81.66	5.01	4.24	8.23	99.14	34.02	133.16	50.19	1	1				
14	1	FIFTH	1Q	2BHK	70.39	5.26	4.24	7.57	87.46	30.01	117.47	44.27	1					
15	1	FIFTH	1R	2.5BHK	81.66	5.01	4.24	8.23	99.14	34.02	133.16	50.19	1					
TOTAL					6679.67				8112.77	2784.11	10896.88	4107.00	78					

CAR PARKING PROVIDED(Covered)	95
VISITORS AND PH PARKING(Covered)	16
TOTAL PARKING(Covered)	111

Car parking covered	95
Car parking open	0
Visitors paking	16
Total car parking	111

ICICI Bank

12/05/2026

Coimbatore

To,

The Chairperson,

Tamil Nadu Real Estate Regulatory Authority (TNRERA),

Chennai-600102.

Sir,

Sub: TNRERA – Application for registration of a real estate project

– Construction of Residential Apartment at Coimbatore District, Coimbatore Corporation, Coimbatore North Taluk, Kalapatti West village, S.F.no. 128/1B2, 128/1B3A, 128/7A1A2 for an extent of site area 4107.00 Sq.m. – Opening a separate account for the project – Reg.

Ref: Project details:

I. Name of the project: **EKTA**

II. Residential Apartment

III. Stilt + 5 floor (Residential Building)

IV. Site address: Coimbatore District, Coimbatore Corporation, Coimbatore North Taluk, Kalapatti West village, S.F.No. 128/1B2, 128/1b3A, 128/7A1A2 for an extent of site area 4107.00 Sq.m.

It is certified that Mr. P. Gopalakrishnan and Mr.G.Asvin Raam has opened three accounts in our bank as given below.

Account No - **417905002173** (RERA DESIGNATED COLLECTION ACCOUNT-EKTA - PURNAYA DEVELOPERS PRIVATE LIMITED)

Account No - **417905002174** (RERA DESIGNATED DEVELOPER ACCOUNT-EKTA - PURNAYA DEVELOPERS PRIVATE LIMITED

Account No - **417905002175** (RERA DESIGNATED TRANSACTION ACCOUNT-EKTA - PURNAYA DEVELOPERS PRIVATE LIMITED)

The amount realized from the allottees from time to time will be first deposited in the 'RERA Designated Collection Account'. Seventy Percent (70%) of the amount from the above account shall be transferred through auto sweep facility to the 'RERA Designated Developer Account' at the end of the same day. The balance 30% amount will be transferred to the 'RERA Designated Transaction Account'.

ICICI Bank Limited
Door No.1414A, Ambal Nagar,
Sathy Main Road,
Coimbatore - 641006.

Website www.icicibank.com
CIN :L65190GJ1994PLC021012

Regd. Office : ICICI Bank Tower, Near Chakli Circle, Old Padra Road, Vadodara 390 007, India.
Corp. Office : ICICI Bank Towers, Bandra-Kurla Complex, Mumbai 400051, India.

ICICI Bank

In compliance of the Section 4(2)(l)(D) of the RERA Act, the amount deposited in the 'RERA Designated Developer Account (70%)' shall be withdrawn by the promoter after it is certified by the

i. Engineer,

ii. Architect, and

iii. Chartered Accountant in practice

Stating that the withdrawal of the amount from the 'RERA Designated Developer Account' is in proportion to the percentage of completion of the project.

The balance amount available will be released and the said three accounts will be closed only on production of Completion Report of the aforesaid real estate project issued by the Tamil Nadu Real Estate Regulatory Authority.

For ICICI BANK LTD.

ICICI Bank Ltd. 4179 Ganapathy Branch

Signature of the Branch Manager
Authorised Signature

Chelladurai C
Branch Manager
Emp. code - 194088

ICICI Bank Limited
Door No.1414A, Ambal Nagar,
Sathy Main Road,
Coimbatore - 641006.

Website www.icicibank.com
CIN :L65190GJ1994PLC021012

Regd. Office : ICICI Bank Tower, Near Chakli Circle, Old Padra Road, Vadodara 390 007, India.
Corp. Office : ICICI Bank Towers, Bandra-Kurla Complex, Mumbai 400051, India.

THE LANDLENS SUITE

Eight ways to know a piece of land before you pay for it.

This report covers one part of the picture. These cover the rest, drawn from the same government records, for any property in Tamil Nadu.

LandLens One
Ask anything about a property and get an answer grounded in live government records, with the sources shown.
/landlens/one

Verify My Land
Every record check run on one property and returned as a single report.
/landlens/verify-my-land

Legal Opinion
An advocate's written opinion on the title, built on the records we pull for it.
/landlens

One Map
Every layer on one map: the parcel, its boundary, zoning, water bodies and what sits around it.
/landlens/one/map

PriceMap
What land actually changed hands for around this plot, taken from the registered deeds.
/landlens/pricemap

Build Scope
What you are allowed to build here: floor space, height, coverage and setbacks.
/landlens/build-scope

Property Tracker
Watch a property and hear about it when something new is registered against it.
/landlens/property-tracker

Deal Room
Run the transaction in one place: documents, stamping, signatures and the parties.
/landlens/deal-room

FREE TOOLS · NO ACCOUNT NEEDED

Twenty-four checks you can run yourself, at no cost.

Records and verification

The registers themselves, read for you.

- Encumbrance Certificate
- Patta and Chitta
- Field Measurement Sketch
- EC Analyzer
- Bank charge check
- Court case search
- Seller background check
- Approval check by survey

Value and duty

What it is worth and what it costs to register.

- Guideline value by street
- Guideline value by survey
- Stamp duty and registration fees
- Capital gains
- Floor space index
- Area unit converter

Zoning and land use

What the plan says can happen on this land.

- Land use zone finder
- CMDA land use check
- Coastal regulation zone
- Master plan check
- Water bodies finder
- Airport height clearance

Registers and directories

Who holds it, and which office keeps the record.

- Find your registering office
- Temple property check
- Waqf property check
- RERA register

Every free tool
/tools

Services we run for you
/services

The LandLens suite
/landlens/one

Verified RealEstate™

Every claim in this document traces back to a government record.

- Legal opinions, due diligence and title verification
- Building plan, layout and sub-division approvals
- Completion and occupancy certificates, regularisation
- Escrow, negotiation and NRI property management
- Land survey, soil testing, architecture and construction

Verified RealEstate
3/350/2 Mettukuppam,
OMR Thoraipakkam,
Chennai 600 097, India
hello@verified.realestate
+91 9996 12 9996

Prepared from the registers named on the page each finding sits on. Where a register could not be read, this document says so in its place rather than leaving the gap to be read as a clean result.